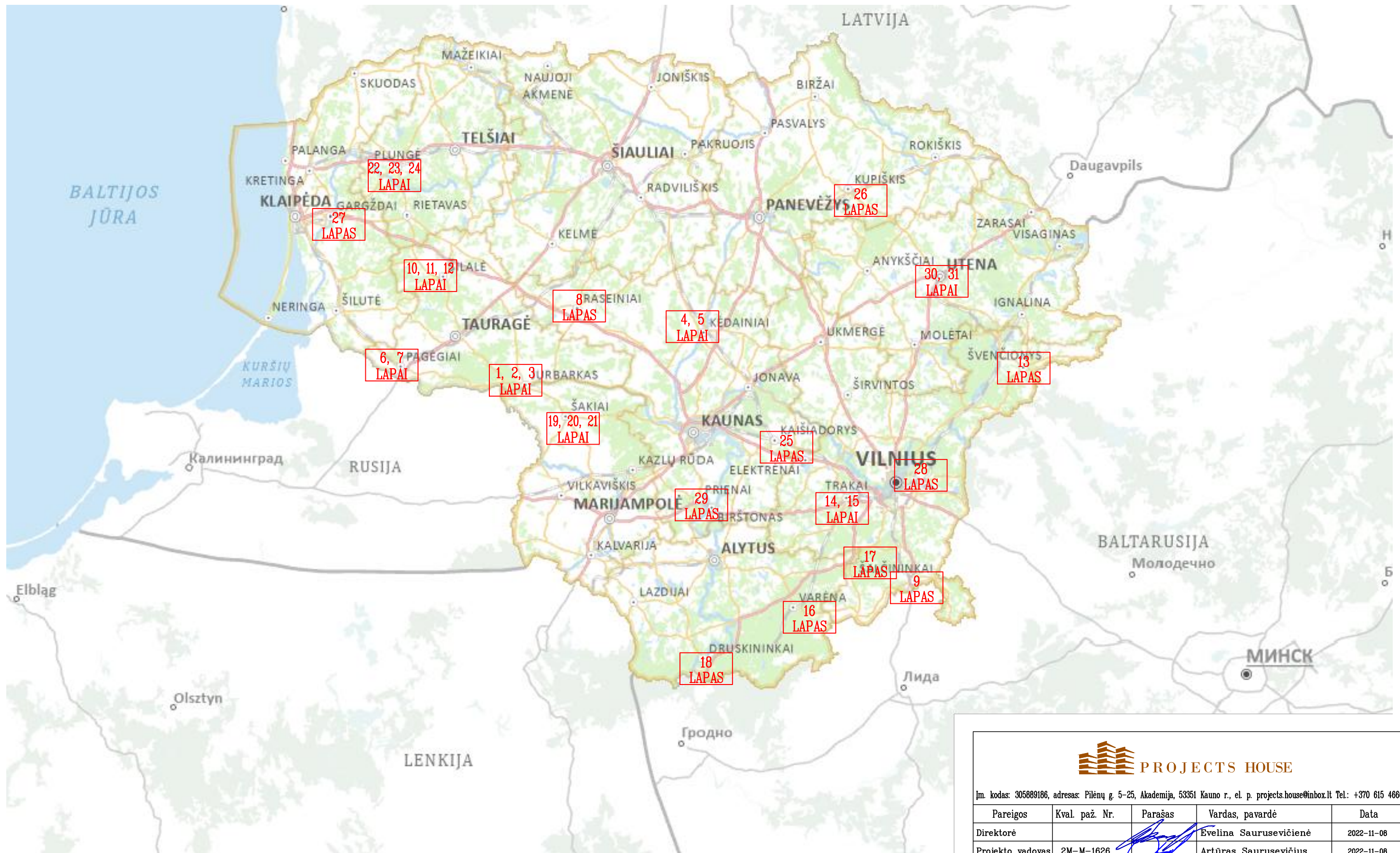


KERTINIO VALSTYBĖS TELEKOMUNIKACIJŲ CENTRO PATIKĖJIMO TEISE VALDOMŲ
ELEKTRONINIŲ RYŠIŲ TINKLŲ ELEKTRONINIŲ RYŠIŲ INFRASTRUKTŪROS APSAUGOS ZONŲ PLANAS

PATVIRTINTA
Lietuvos Respublikos susisiekimo ministro
202 m. d. įsakymu Nr.



Sutartiniai ženklai:

27 LAPAS Elektroninių ryšių tinklų elektroninių ryšių infrastruktūros apsaugos zonų plano lapų išdėstymo schema



Įm. kodas: 305689186, adresas: Pilėnų g. 5-25, Akademija, 53351 Kauno r., el. p. projects.house@inbox.lt Tel.: +370 615 46666

Pareigos	Kval. paž. Nr.	Parašas	Vardas, pavardė	Data
Direktorė			Evelina Saurusevičienė	2022-11-08
Projekto vadovas	2M-M-1626		Artūras Saurusevičius	2022-11-08



Kertinis valstybės telekomunikacijų centras

Elektroninių ryšių tinklų elektroninių ryšių infrastruktūros apsaugos zonų plano parengimo derinimo bei viešinimo paslaugos




Viso:
31 objektas






ELEKTRONINIŲ RYŠIŲ TINKLŲ ELEKTRONINIŲ RYŠIŲ INFRASTRUKTŪROS APSAUGOS ZONŲ PLANAS (MUITINĖS G. 3, JURBARKO M.) M 1:500



Sutartiniai ženklai:

-  Ryšių kabelių šulinys
-  Požeminis ryšių kabelis
-  Požeminis ryšių kabelis apsauginiame vamzdyje

Žemės sklypai, kuriems nustatomos arba tikslinamos elektroninių ryšių tinklų elektroninių ryšių infrastruktūros apsaugos zonos




-  0000-0000-0000 Žemės sklypų ribos ir unikalus numeris
-  1 LVŽ Laisvos valstybinės žemės (LVŽ) teritorijos, kuriose nustatomos elektroninių ryšių tinklų elektroninių ryšių infrastruktūros apsaugos zonos, ribos ir numeris
-  Elektroninių ryšių tinklų elektroninių ryšių infrastruktūros apsaugos zonos (III skyrius, vienuoliktasis skirsnis)

Kartografinis pagrindas:

Lietuvos Respublikos teritorijos M 1:10 000 skaitmeninis rastrinis ortografinis žemėlapis ORTIOLT
Nacionalinė žemės tarnyba prie Žemės ūkio ministerijos, 2018 Lietuvos Respublikos teritorijos M 1:10 000 georeferencinių erdvinių duomenų rinkinys GDRIOLT
VĮ Registrų centras žemės sklypų ribos 2022

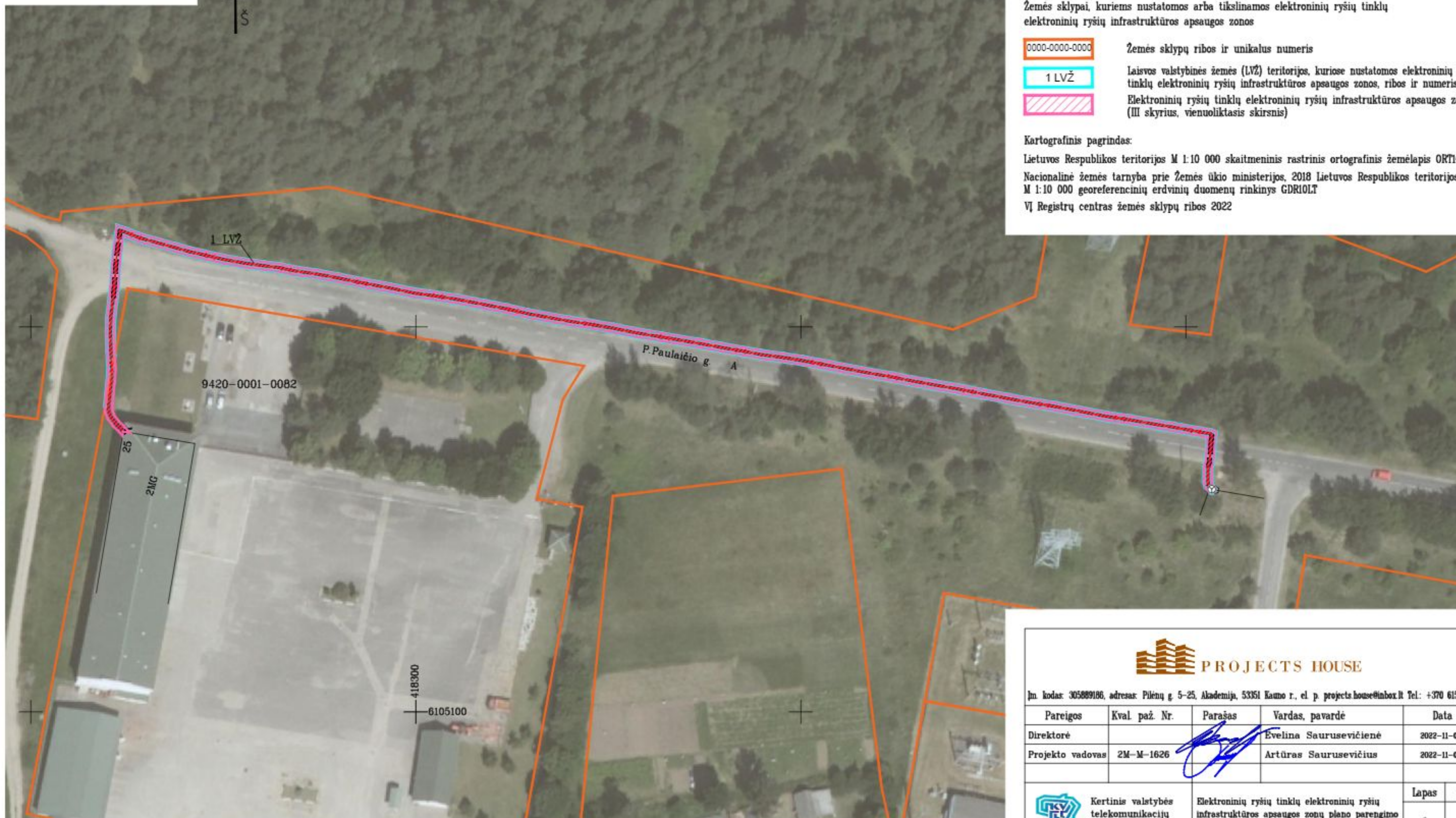


Įm. kodas: 305889186, adresas: Pilenų g. 5-25, Akademija, 53351 Kauno r., el. p. projects.house@inbox.lt Tel: +370 615 46666

Pareigos	Kval. paž. Nr.	Parašas	Vardas, pavardė	Data
Direktorė			Evelina Saurusevičienė	2022-11-08
Projekto vadovas	2M-M-1626		Artūras Saurusevičius	2022-11-08
 Kertinis valstybės telekomunikacijų centras	Elektroninių ryšių tinklų elektroninių ryšių infrastruktūros apsaugos zonų plano parengimo derinimo bei viešinimo paslaugos			Lapas Lapų 1 31



ELEKTRONINIŲ RYŠIŲ TINKLŲ ELEKTRONINIŲ RYŠIŲ INFRASTRUKTŪROS APSAUGOS ZONŲ PLANAS (P. PAULAIČIO G. 25, JURBARKO M.) M 1:1000



Sutartiniai ženklai:

- Ryšių kabelių šulinys
- Požeminis ryšių kabelis
- Požeminis ryšių kabelis apsauginiame vamzdyje

Žemės sklypai, kuriems nustatomos arba tikslinamos elektroninių ryšių tinklų elektroninių ryšių infrastruktūros apsaugos zonos

- Žemės sklypų ribos ir unikalus numeris
- Laisvos valstybinės žemės (LVŽ) teritorijos, kuriose nustatomos elektroninių ryšių tinklų elektroninių ryšių infrastruktūros apsaugos zonos, ribos ir numeris
- Elektroninių ryšių tinklų elektroninių ryšių infrastruktūros apsaugos zonos (III skyrius, vienuoliktasis skirsnis)

Kartografinis pagrindas:

Lietuvos Respublikos teritorijos M 1:10 000 skaitmeninis rastrinis ortografinis žemėlapis ORTIOLT Nacionalinė žemės tarnyba prie Žemės ūkio ministerijos, 2018 Lietuvos Respublikos teritorijos M 1:10 000 georeferencinių erdvinį duomenų rinkinys GDRIOLT VĮ Registrų centras žemės sklypų ribos 2022



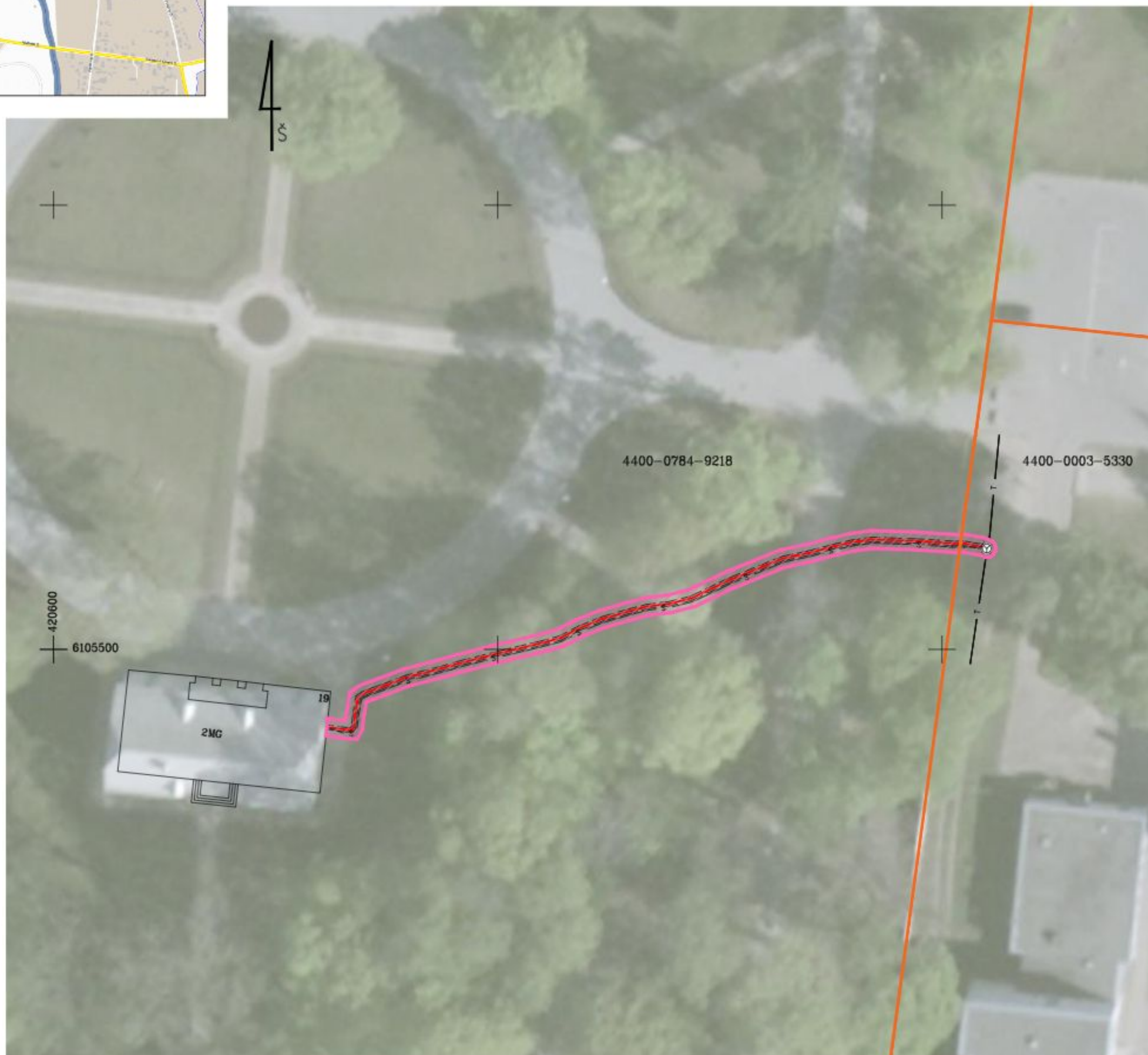
Įm. kodas: 305889186, adresas: Pilenų g. 5-25, Akademija, 53351 Kauno r., el. p. projects.house@inbox.lt Tel: +370 615 46666

Pareigos	Kval. paž. Nr.	Parašas	Vardas, pavardė	Data
Direktorė			Evelina Saurusevičienė	2022-11-08
Projekto vadovas	2M-M-1626		Artūras Saurusevičius	2022-11-08




Kertinis valstybės telekomunikacijų centras	Elektroninių ryšių tinklų elektroninių ryšių infrastruktūros apsaugos zonų plano parengimo derinimo bei viešinimo paslaugos	Lapas	Lapų
		2	31






ELEKTRONINIŲ RYŠIŲ TINKLŲ ELEKTRONINIŲ RYŠIŲ INFRASTRUKTŪROS APSAUGOS ZONŲ PLANAS (VIDŪNO G. 19, JURBARKO M.) M 1:500



Sutartiniai ženklai:

-  Ryšių kabelių šulinys
-  Požeminis ryšių kabelis
-  Požeminis ryšių kabelis apsauginiame vamzdyje

Žemės sklypai, kuriems nustatomos arba tikslinamos elektroninių ryšių tinklų elektroninių ryšių infrastruktūros apsaugos zonos




-  0000-0000-0000 Žemės sklypų ribos ir unikalūs numeris
-  1 LVŽ Laisvos valstybinės žemės (LVŽ) teritorijos, kuriose nustatomos elektroninių ryšių tinklų elektroninių ryšių infrastruktūros apsaugos zonos, ribos ir numeris
-  Elektroninių ryšių tinklų elektroninių ryšių infrastruktūros apsaugos zonos (III skyrius, vienuoliktasis skirsnis)

Kartografinis pagrindas:

Lietuvos Respublikos teritorijos M 1:10 000 skaitmeninis rastrinis ortografinis žemėlapis ORTIOLT
Nacionalinė žemės tarnyba prie Žemės ūkio ministerijos, 2018 Lietuvos Respublikos teritorijos
M 1:10 000 georeferencinių erdvinį duomenų rinkinys GDRIOLT
VĮ Registrų centras žemės sklypų ribos 2022

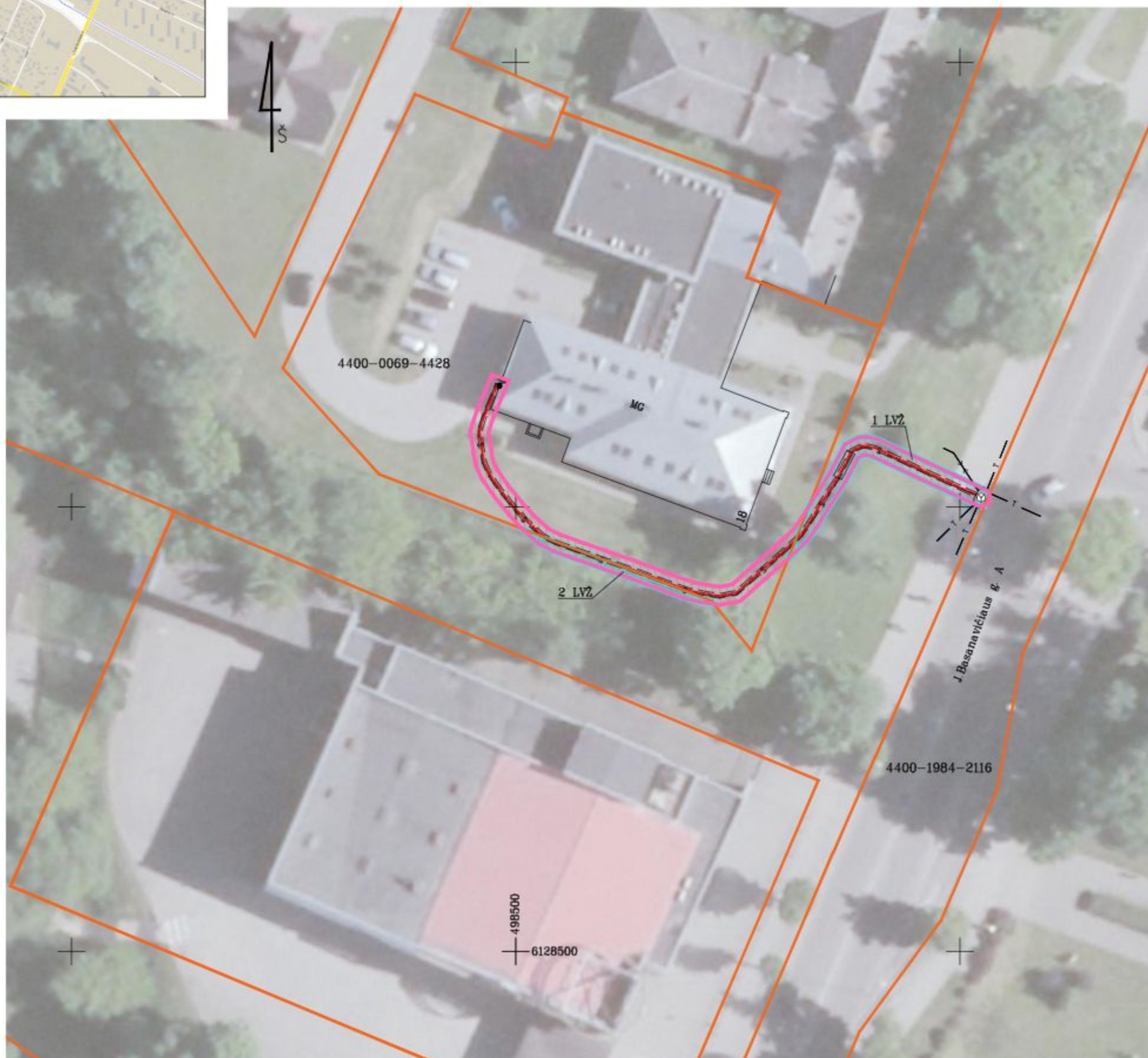


Įm. kodas: 305889186, adresas: Pilenų g. 5-25, Akademija, 53351 Kauno r., el. p. projects.house@inbox.lt Tel: +370 615 46666

Pareigos	Kval. paž. Nr.	Parašas	Vardas, pavardė	Data
Direktorė			Evelina Saurusevičienė	2022-11-08
Projekto vadovas	2M-M-1626		Artūras Saurusevičius	2022-11-08
				Lapas
 Kertinis valstybės telekomunikacijų centras				Lapų
Elektroninių ryšių tinklų elektroninių ryšių infrastruktūros apsaugos zonų plano parengimo derinimo bei viešinimo paslaugos				3
				31



ELEKTRONINIŲ RYŠIŲ TINKLŲ ELEKTRONINIŲ RYŠIŲ INFRASTRUKTŪROS APSAUGOS ZONŲ PLANAS (J. BASANAVIČIAUS G. 18, KĖDAINIŲ M.) M 1:500



Sutartiniai ženklai:

- Ryšių kabelių šulinys
- Požeminis ryšių kabelis
- Požeminis ryšių kabelis apsauginiame vamzdyje

Žemės sklypai, kuriems nustatomos arba tikslinamos elektroninių ryšių tinklų elektroninių ryšių infrastruktūros apsaugos zonos

- 0000-0000-0000 Žemės sklypų ribos ir unikalus numeris
- 1 LVŽ Laisvos valstybinės žemės (LVŽ) teritorijos, kuriose nustatomos elektroninių ryšių tinklų elektroninių ryšių infrastruktūros apsaugos zonos, ribos ir numeris
- Elektroninių ryšių tinklų elektroninių ryšių infrastruktūros apsaugos zonos (III skyrius, vienuoliktasis skirsnis)

Kartografinis pagrindas:

Lietuvos Respublikos teritorijos M 1:10 000 skaitmeninis rastrinis ortografinis žemėlapis ORTIOLT Nacionalinė žemės tarnyba prie Žemės ūkio ministerijos, 2018 Lietuvos Respublikos teritorijos M 1:10 000 georeferencinių erdviųjų duomenų rinkinys GDRIOLT VĮ Registrų centras žemės sklypų ribos 2022



Įm. kodas: 305889186, adresas: Pilenų g. 5-25, Akademija, 53351 Kauno r., el. p. projects.house@inbox.lt Tel: +370 615 46666

Pareigos	Kval. paž. Nr.	Parašas	Vardas, pavardė	Data
Direktorė			Evelina Saurusevičienė	2022-11-08
Projekto vadovas	2M-M-1626		Artūras Saurusevičius	2022-11-08

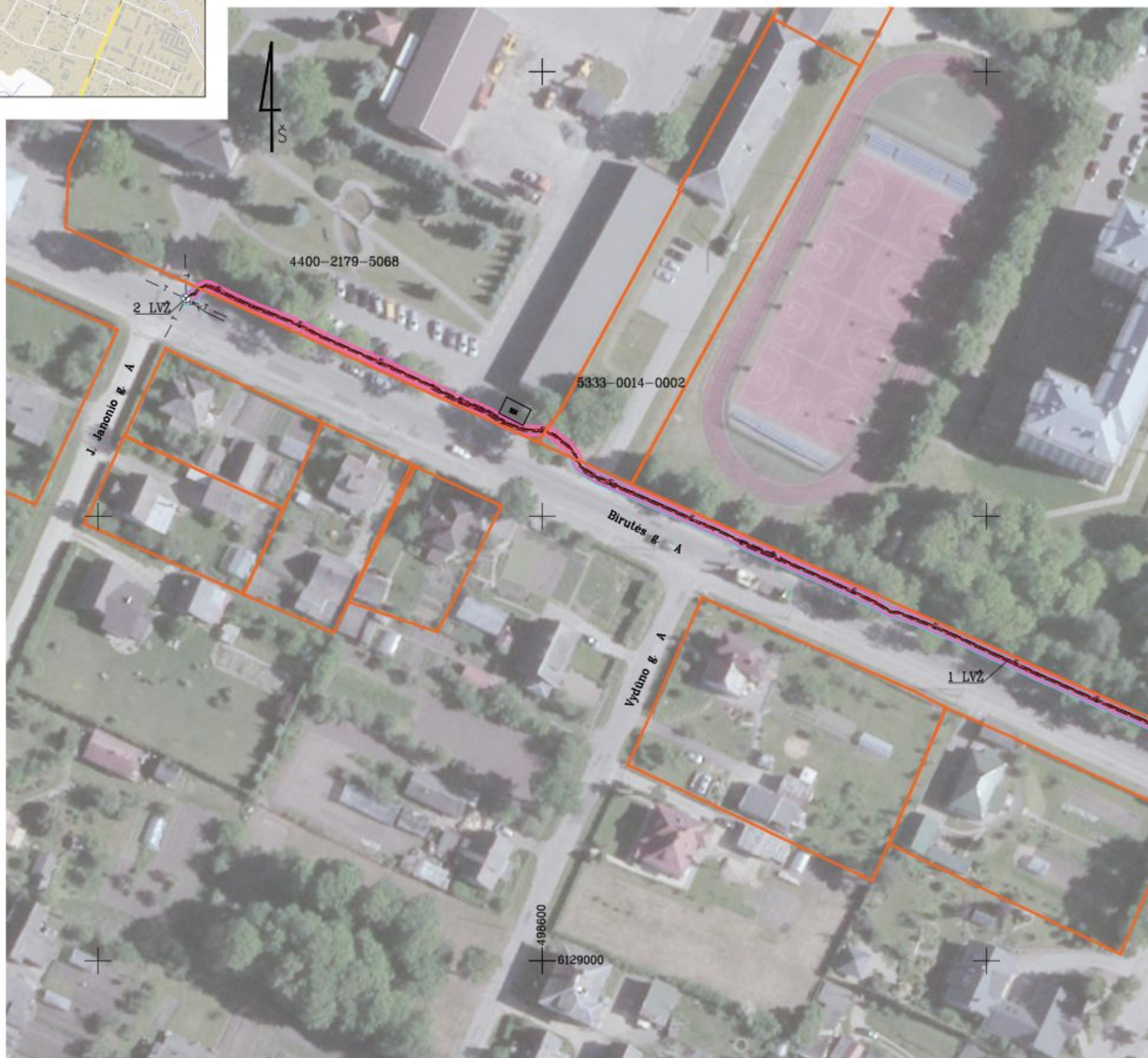


Kertinis valstybės telekomunikacijų centras
Elektroninių ryšių tinklų elektroninių ryšių infrastruktūros apsaugos zonų plano parengimo derinimo bei viešinimo paslaugos

Lapas	Lapų
4	31



ELEKTRONINIŲ RYŠIŲ TINKLŲ ELEKTRONINIŲ RYŠIŲ INFRASTRUKTŪROS APSAUGOS ZONŲ PLANAS (BIRUTĖS G., J. BASANAVIČIAUS G., KĖDAINIŲ M.) M 1:1000



Sutartiniai ženklai:

- Ryšių kabelių šulinys
- Požeminis ryšių kabelis
- Požeminis ryšių kabelis apsauginiame vamzdyje

Žemės sklypai, kuriems nustatomos arba tikslinamos elektroninių ryšių tinklų elektroninių ryšių infrastruktūros apsaugos zonos

- 0000-0000-0000 Žemės sklypų ribos ir unikalus numeris
- 1 LVZ Laisvos valstybinės žemės (LVŽ) teritorijos, kuriose nustatomos elektroninių ryšių tinklų elektroninių ryšių infrastruktūros apsaugos zonos, ribos ir numeris
- Elektroninių ryšių tinklų elektroninių ryšių infrastruktūros apsaugos zonos (III skyrius, vienuoliktasis skirsnis)

Kartografinis pagrindas:

Lietuvos Respublikos teritorijos M 1:10 000 skaitmeninis rastrinis ortografinis žemėlapis ORT10LT
Nacionalinė žemės tarnyba prie Žemės ūkio ministerijos, 2018 Lietuvos Respublikos teritorijos M 1:10 000 georeferencinių erdvinų duomenų rinkinys GDRI0LT
VĮ Registrų centras žemės sklypų ribos 2022



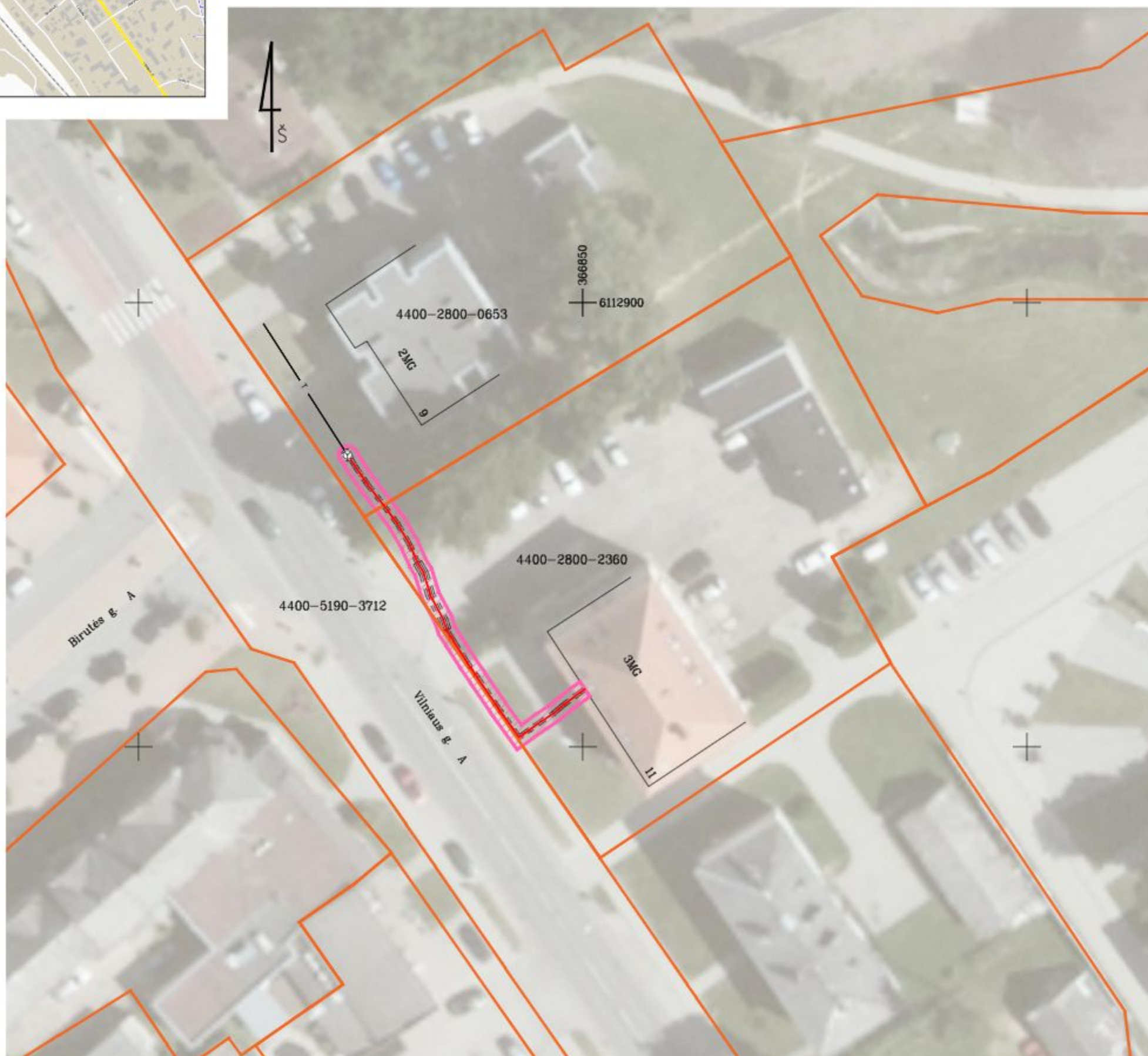
Įm. kodas: 305889186, adresas: Pilenų g. 5-25, Akademija, 53351 Kauno r., el. p. projects.house@inbox.lt Tel: +370 615 46666

Pareigos	Kval. paž. Nr.	Parašas	Vardas, pavardė	Data
Direktorė			Evelina Saurusevičienė	2022-11-08
Projekto vadovas	2M-M-1626		Artūras Saurusevičius	2022-11-08




Kertinis valstybės telekomunikacijų centras	Elektroninių ryšių tinklų elektroninių ryšių infrastruktūros apsaugos zonų plano parengimo derinimo bei viešinimo paslaugos	Lapas	Lapų
		5	31






ELEKTRONINIŲ RYŠIŲ TINKLŲ ELEKTRONINIŲ RYŠIŲ INFRASTRUKTŪROS APSAUGOS ZONŲ PLANAS (VILNIAUS G. 11, PAGĖGIŲ M.) M 1:500



Sutartiniai ženklai:

-  Ryšių kabelių šulinys
-  Požeminis ryšių kabelis
-  Požeminis ryšių kabelis apsauginiame vamzdyje

Žemės sklypai, kuriems nustatomos arba tikslinamos elektroninių ryšių tinklų elektroninių ryšių infrastruktūros apsaugos zonos




-  Žemės sklypų ribos ir unikalūs numeris
-  1 LVŽ Laisvos valstybinės žemės (LVŽ) teritorijos, kuriose nustatomos elektroninių ryšių tinklų elektroninių ryšių infrastruktūros apsaugos zonos, ribos ir numeris
-  Elektroninių ryšių tinklų elektroninių ryšių infrastruktūros apsaugos zonos (III skyrius, vienuoliktasis skirsnis)

Kartografinis pagrindas:

Lietuvos Respublikos teritorijos M 1:10 000 skaitmeninis rastrinis ortografinis žemėlapis ORTIOLT
Nacionalinė žemės tarnyba prie Žemės ūkio ministerijos, 2018 Lietuvos Respublikos teritorijos
M 1:10 000 georeferencinių erdvinį duomenų rinkinys GDRIOLT
VĮ Registrų centras žemės sklypų ribos 2022



Įm. kodas: 305889186, adresas: Pilenų g. 5-25, Akademija, 53351 Kauno r., el. p. projects.house@inbox.lt Tel: +370 615 46666




Pareigos	Kval. paž. Nr.	Parašas	Vardas, pavardė	Data				
Direktorė			Evelina Saurusevičienė	2022-11-08				
Projekto vadovas	2M-M-1626		Artūras Saurusevičius	2022-11-08				
 Kertinis valstybės telekomunikacijų centras	Elektroninių ryšių tinklų elektroninių ryšių infrastruktūros apsaugos zonų plano parengimo derinimo bei viešinimo paslaugos			<table border="1"> <tr> <th>Lapas</th> <th>Lapų</th> </tr> <tr> <td>6</td> <td>31</td> </tr> </table>	Lapas	Lapų	6	31
Lapas	Lapų							
6	31							






ELEKTRONINIŲ RYŠIŲ TINKLŲ ELEKTRONINIŲ RYŠIŲ INFRASTRUKTŪROS APSAUGOS ZONŲ PLANAS (VYTAUTO G. 11A, PAGĖGIŲ M.) M 1:1000



Sutartiniai ženklai:

-  Ryšių kabelių šulinys
-  Požeminis ryšių kabelis
-  Požeminis ryšių kabelis apsauginiame vamzdyje

Žemės sklypai, kuriems nustatomos arba tikslinamos elektroninių ryšių tinklų elektroninių ryšių infrastruktūros apsaugos zonos




-  0000-0000-0000 Žemės sklypų ribos ir unikalūs numeris
-  1 LVŽ Laisvos valstybinės žemės (LVŽ) teritorijos, kuriose nustatomos elektroninių ryšių tinklų elektroninių ryšių infrastruktūros apsaugos zonos, ribos ir numeris
-  Elektroninių ryšių tinklų elektroninių ryšių infrastruktūros apsaugos zonos (III skyrius, vienuoliktasis skirsnis)

Kartografinis pagrindas:

Lietuvos Respublikos teritorijos M 1:10 000 skaitmeninis rastrinis ortografinis žemėlapis ORTIOLT
Nacionalinė žemės tarnyba prie Žemės ūkio ministerijos, 2018 Lietuvos Respublikos teritorijos
M 1:10 000 georeferencinių erdvinį duomenų rinkinys GDRIOLT
VĮ Registrų centras žemės sklypų ribos 2022

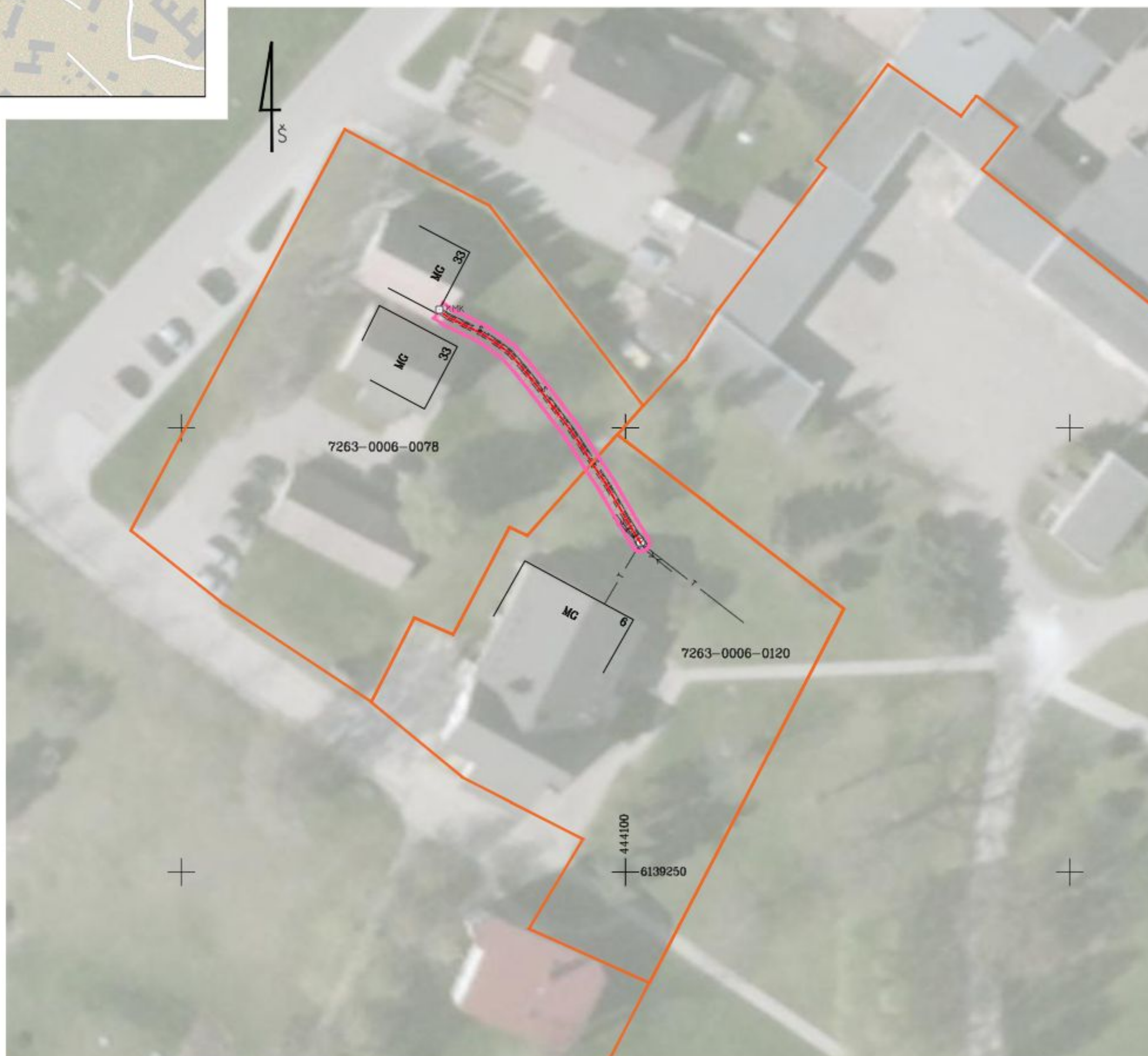


Įm. kodas: 305889186, adresas: Pilenų g. 5-25, Akademija, 53351 Kauno r., el. p. projects.house@inbox.lt Tel: +370 615 46666




Pareigos	Kval. paž. Nr.	Parašas	Vardas, pavardė	Data
Direktorė			Evelina Saurusevičienė	2022-11-08
Projekto vadovas	2M-M-1626		Artūras Saurusevičius	2022-11-08
 Kertinis valstybės telekomunikacijų centras	Elektroninių ryšių tinklų elektroninių ryšių infrastruktūros apsaugos zonų plano parengimo derinimo bei viešinimo paslaugos			Lapas 7
				Lapų 31






ELEKTRONINIŲ RYŠIŲ TINKLŲ ELEKTRONINIŲ RYŠIŲ INFRASTRUKTŪROS APSAUGOS ZONŲ PLANAS (V. GRYBO G. 33-2, RASEINIŲ M.) M 1:500



Sutartiniai ženklai:

-  Ryšių kabelių šulinys
-  Požeminis ryšių kabelis
-  Požeminis ryšių kabelis apsauginiame vamzdyje

Žemės sklypai, kuriems nustatomos arba tikslinamos elektroninių ryšių tinklų elektroninių ryšių infrastruktūros apsaugos zonos



-  0000-0000-0000 Žemės sklypų ribos ir unikalus numeris
-  1 LVŽ Laisvos valstybinės žemės (LVŽ) teritorijos, kuriose nustatomos elektroninių ryšių tinklų elektroninių ryšių infrastruktūros apsaugos zonos, ribos ir numeris
-  Elektroninių ryšių tinklų elektroninių ryšių infrastruktūros apsaugos zonos (III skyrius, vienuoliktasis skirsnis)


Kartografinis pagrindas:

Lietuvos Respublikos teritorijos M 1:10 000 skaitmeninis rastrinis ortografinis žemėlapis ORTIOLT
Nacionalinė žemės tarnyba prie Žemės ūkio ministerijos, 2018 Lietuvos Respublikos teritorijos
M 1:10 000 georeferencinių erdviųjų duomenų rinkinys GDRIOLT
VĮ Registrų centras žemės sklypų ribos 2022



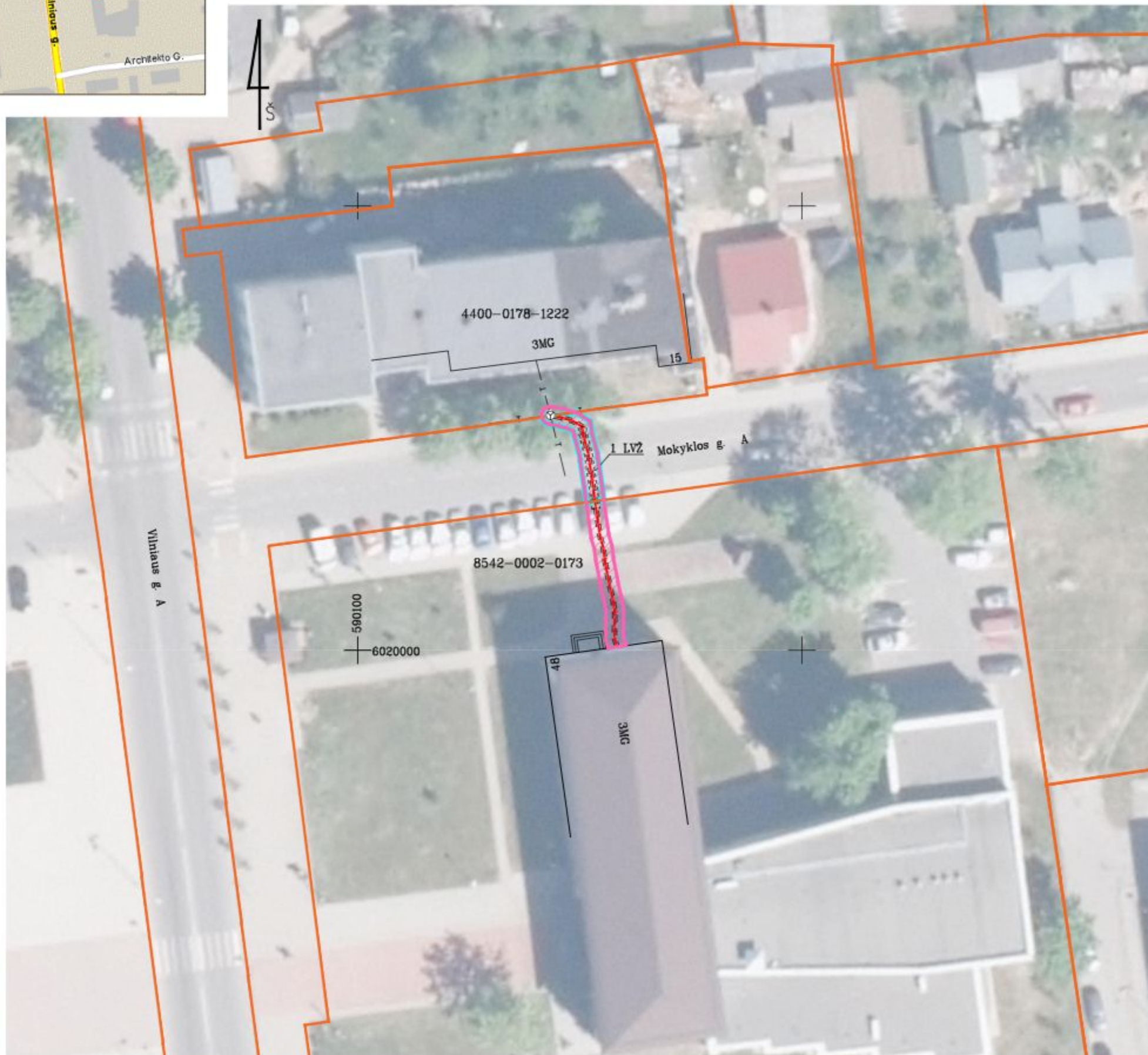
Įm. kodas: 305889186, adresas: Pilenų g. 5-25, Akademija, 53351 Kauno r., el. p. projects.house@inbox.lt Tel: +370 615 46666

Pareigos	Kval. paž. Nr.	Parašas	Vardas, pavardė	Data
Direktore			Evelina Saurusevičienė	2022-11-08
Projekto vadovas	2M-M-1626		Artūras Saurusevičius	2022-11-08

 Kertinis valstybės telekomunikacijų centras	Elektroninių ryšių tinklų elektroninių ryšių infrastruktūros apsaugos zonų plano parengimo derinimo bei viešinimo paslaugos	Lapas	Lapų
		8	31



ELEKTRONINIŲ RYŠIŲ TINKLŲ ELEKTRONINIŲ RYŠIŲ INFRASTRUKTŪROS APSAUGOS ZONŲ PLANAS (VILNIAUS G. 48, ŠALČININKŲ M.) M 1:500



Sutartiniai ženklai:

- Ryšių kabelių šulinys
- Požeminis ryšių kabelis
- Požeminis ryšių kabelis apsauginiame vamzdyje

Žemės sklypai, kuriems nustatomos arba tikslinamos elektroninių ryšių tinklų elektroninių ryšių infrastruktūros apsaugos zonos

- 0000-0000-0000 Žemės sklypų ribos ir unikalus numeris
- 1 LVŽ Laisvos valstybinės žemės (LVŽ) teritorijos, kuriose nustatomos elektroninių ryšių tinklų elektroninių ryšių infrastruktūros apsaugos zonos, ribos ir numeris
- Elektroninių ryšių tinklų elektroninių ryšių infrastruktūros apsaugos zonos (III skyrius, vienuoliktasis skirsnis)

Kartografinis pagrindas:

Lietuvos Respublikos teritorijos M 1:10 000 skaitmeninis rastrinis ortografinis žemėlapis ORTIOLT
Nacionalinė žemės tarnyba prie Žemės ūkio ministerijos, 2018 Lietuvos Respublikos teritorijos
M 1:10 000 georeferencinių erdviųjų duomenų rinkinys GDRIOLT
VĮ Registrų centras žemės sklypų ribos 2022



Įm. kodas: 305889186, adresas: Pilenų g. 5-25, Akademija, 53351 Kauno r., el. p. projects.house@inbox.lt Tel: +370 615 46666

Pareigos	Kval. paž. Nr.	Parašas	Vardas, pavardė	Data
Direktorė			Evelina Saurusevičienė	2022-11-08
Projekto vadovas	2M-M-1626		Artūras Saurusevičius	2022-11-08

	Kertinis valstybės telekomunikacijų centras	Elektroninių ryšių tinklų elektroninių ryšių infrastruktūros apsaugos zonų plano parengimo derinimo bei viešinimo paslaugos	Lapas	Lapų
			9	31



ELEKTRONINIŲ RYŠIŲ TINKLŲ ELEKTRONINIŲ RYŠIŲ INFRASTRUKTŪROS APSAUGOS ZONŲ PLANAS (DVARO G. 3, ŠILALĖS M.) M 1:500



Sutartiniai ženklai:

- Rysių kabelių šulinys
- Požeminis ryšių kabelis
- Požeminis ryšių kabelis apsauginiame vamzdyje

Žemės sklypai, kuriems nustatomos arba tikslinamos elektroninių ryšių tinklų elektroninių ryšių infrastruktūros apsaugos zonos

- Žemės sklypų ribos ir unikalūs numeris
- 1 LVŽ Laisvos valstybinės žemės (LVŽ) teritorijos, kuriose nustatomos elektroninių ryšių tinklų elektroninių ryšių infrastruktūros apsaugos zonos, ribos ir numeris
- Elektroninių ryšių tinklų elektroninių ryšių infrastruktūros apsaugos zonos (III skyrius, vienuoliktasis skirsnis)

Kartografinis pagrindas:

Lietuvos Respublikos teritorijos M 1:10 000 skaitmeninis rastrinis ortografinis žemėlapis ORTIOLT
Nacionalinė žemės tarnyba prie Žemės ūkio ministerijos, 2018 Lietuvos Respublikos teritorijos M 1:10 000 georeferencinių erdviųjų duomenų rinkinys GDRIOLT
VĮ Registrų centras žemės sklypų ribos 2022



Įm. kodas: 305889186, adresas: Pilenų g. 5-25, Akademija, 53351 Kauno r., el. p. projects.house@inbox.lt Tel: +370 615 46666

Pareigos	Kval. paž. Nr.	Parašas	Vardas, pavardė	Data				
Direktorė			Evelina Saurusevičienė	2022-11-08				
Projekto vadovas	2M-M-1626		Artūras Saurusevičius	2022-11-08				
	Kertinis valstybės telekomunikacijų centras	Elektroninių ryšių tinklų elektroninių ryšių infrastruktūros apsaugos zonų plano parengimo derinimo bei viešinimo paslaugos		<table border="1"> <tr> <th>Lapas</th> <th>Lapų</th> </tr> <tr> <td>10</td> <td>31</td> </tr> </table>	Lapas	Lapų	10	31
Lapas	Lapų							
10	31							



ELEKTRONINIŲ RYŠIŲ TINKLŲ ELEKTRONINIŲ RYŠIŲ INFRASTRUKTŪROS APSAUGOS ZONŲ PLANAS (DVARO G. 7, ŠILALĖS M.) M 1:500



Sutartiniai ženklai:

- Ryšių kabelių šulinys
- Požeminis ryšių kabelis
- Požeminis ryšių kabelis apsauginiame vamzdyje

Žemės sklypai, kuriems nustatomos arba tikslinamos elektroninių ryšių tinklų elektroninių ryšių infrastruktūros apsaugos zonos

- Žemės sklypų ribos ir unikalus numeris
- Laisvos valstybinės žemės (LVŽ) teritorijos, kuriose nustatomos elektroninių ryšių tinklų elektroninių ryšių infrastruktūros apsaugos zonos, ribos ir numeris
- Elektroninių ryšių tinklų elektroninių ryšių infrastruktūros apsaugos zonos (III skyrius, vienuoliktasis skirsnis)

Kartografinis pagrindas:

Lietuvos Respublikos teritorijos M 1:10 000 skaitmeninis rastrinis ortografinis žemėlapis ORTIOLT
Nacionalinė žemės tarnyba prie Žemės ūkio ministerijos, 2018 Lietuvos Respublikos teritorijos M 1:10 000 georeferencinių erdviųjų duomenų rinkinys GDRIOLT
VĮ Registrų centras žemės sklypų ribos 2022



Įm. kodas: 305889186, adresas: Pilenų g. 5-25, Akademija, 53351 Kauno r., el. p. projects.house@inbox.lt Tel: +370 615 46666

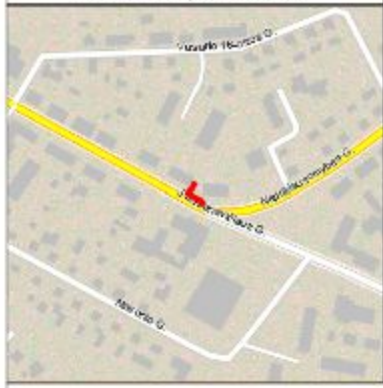
Pareigos	Kval. paž. Nr.	Parašas	Vardas, pavardė	Data
Direktorė			Evelina Saurusevičienė	2022-11-08
Projekto vadovas	2M-M-1626		Artūras Saurusevičius	2022-11-08



Kertinis valstybės telekomunikacijų centras
Elektroninių ryšių tinklų elektroninių ryšių infrastruktūros apsaugos zonų plano parengimo derinimo bei viešinimo paslaugos

Lapas	Lapų
11	31

Plano išdėstymo schema



ELEKTRONINIŲ RYŠIŲ TINKLŲ ELEKTRONINIŲ RYŠIŲ INFRASTRUKTŪROS APSAUGOS ZONŲ PLANAS (J. BASANAVIČIAUS G. 15, ŠILALĖS M.) M 1:500



Sutartiniai ženklai:

- Rysių kabelių šulinys
- Požeminis ryšių kabelis
- Požeminis ryšių kabelis apsauginiame vamzdyje

Žemės sklypai, kuriems nustatomos arba tikslinamos elektroninių ryšių tinklų elektroninių ryšių infrastruktūros apsaugos zonos

- 0000-0000-0000 Žemės sklypų ribos ir unikalus numeris
- 1 LVŽ Laisvos valstybinės žemės (LVŽ) teritorijos, kuriose nustatomos elektroninių ryšių tinklų elektroninių ryšių infrastruktūros apsaugos zonos, ribos ir numeris
- Elektroninių ryšių tinklų elektroninių ryšių infrastruktūros apsaugos zonos (III skyrius, vienuoliktasis skirsnis)

Kartografinis pagrindas:

Lietuvos Respublikos teritorijos M 1:10 000 skaitmeninis rastrinis ortografinis žemėlapis ORTIOLT
Nacionalinė žemės tarnyba prie Žemės ūkio ministerijos, 2018 Lietuvos Respublikos teritorijos
M 1:10 000 georeferencinių erdvinį duomenų rinkinys GDRIOLT
VĮ Registrų centras žemės sklypų ribos 2022



Įm. kodas: 305889186, adresas: Pilenų g. 5-25, Akademija, 53351 Kauno r., el. p. projects.house@inbox.lt Tel: +370 615 46666

Pareigos	Kval. paž. Nr.	Parašas	Vardas, pavardė	Data
Direktorė			Evelina Saurusevičienė	2022-11-08
Projekto vadovas	2M-M-1626		Artūras Saurusevičius	2022-11-08




Kertinis valstybės telekomunikacijų centras	Elektroninių ryšių tinklų elektroninių ryšių infrastruktūros apsaugos zonų plano parengimo derinimo bei viešinimo paslaugos	Lapas	Lapų
		12	31




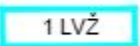

ELEKTRONINIŲ RYŠIŲ TINKLŲ ELEKTRONINIŲ RYŠIŲ INFRASTRUKTŪROS APSAUGOS ZONŲ PLANAS (GEDIMINO G. 7, ŠVENČIONIŲ M.) M 1:200



Sutartiniai ženklai:

-  Rysių kabelių šulinys
-  Požeminis ryšių kabelis
-  Požeminis ryšių kabelis apsauginiame vamzdyje

Žemės sklypai, kuriems nustatomos arba tikslinamos elektroninių ryšių tinklų elektroninių ryšių infrastruktūros apsaugos zonos



-  0000-0000-0000 Žemės sklypų ribos ir unikalus numeris
-  1 LVŽ Laisvos valstybinės žemės (LVŽ) teritorijos, kuriose nustatomos elektroninių ryšių tinklų elektroninių ryšių infrastruktūros apsaugos zonos, ribos ir numeris
-  Elektroninių ryšių tinklų elektroninių ryšių infrastruktūros apsaugos zonos (III skyrius, vienuoliktasis skirsnis)


Kartografinis pagrindas:

Lietuvos Respublikos teritorijos M 1:10 000 skaitmeninis rastrinis ortografinis žemėlapis ORT10LT
Nacionalinė žemės tarnyba prie Žemės ūkio ministerijos, 2018 Lietuvos Respublikos teritorijos M 1:10 000 georeferencinių erdvinį duomenų rinkinys GDRI0LT
VĮ Registrų centras žemės sklypų ribos 2022



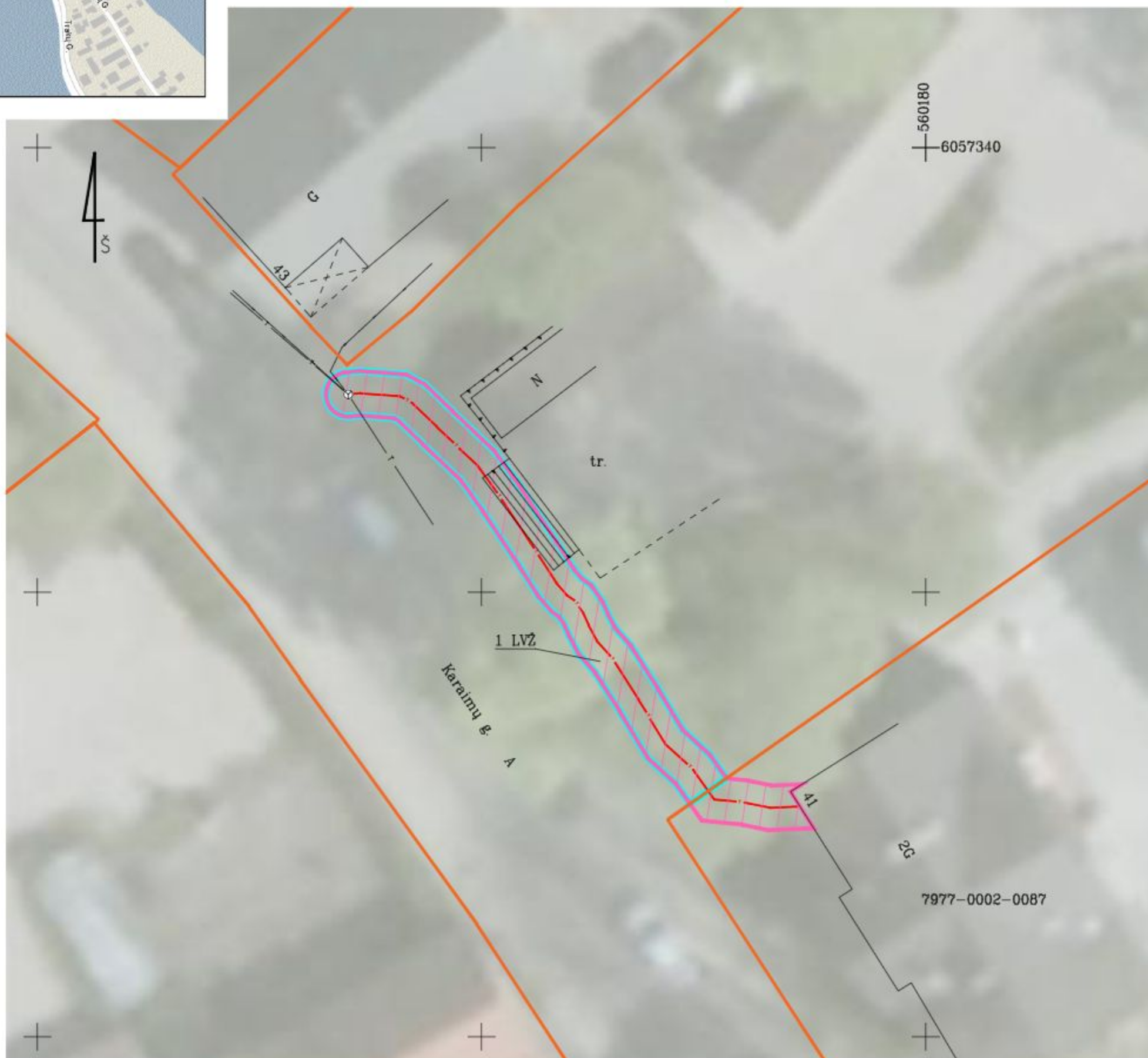
Įm. kodas: 305889186, adresas: Pilenų g. 5-25, Akademija, 53351 Kauno r., el. p. projects.house@inbox.lt Tel: +370 615 46666

Pareigos	Kval. paž. Nr.	Parašas	Vardas, pavardė	Data
Direktorė			Evelina Saurusevičienė	2022-11-08
Projekto vadovas	2M-M-1626		Artūras Saurusevičius	2022-11-08



 Kertinis valstybės telekomunikacijų centras	Elektroninių ryšių tinklų elektroninių ryšių infrastruktūros apsaugos zonų plano parengimo derinimo bei viešinimo paslaugos	Lapas	Lapų
		13	31






ELEKTRONINIŲ RYŠIŲ TINKLŲ ELEKTRONINIŲ RYŠIŲ INFRASTRUKTŪROS APSAUGOS ZONŲ PLANAS (KARAIMŲ G. 41, TRAKŲ M.) M 1:200



Sutartiniai ženklai:

-  Ryšių kabelių šulinys
-  Požeminis ryšių kabelis

Žemės sklypai, kuriems nustatomos arba tikslinamos elektroninių ryšių tinklų elektroninių ryšių infrastruktūros apsaugos zonos



-  Žemės sklypų ribos ir unikalūs numeris
-  Laisvos valstybinės žemės (LVŽ) teritorijos, kuriose nustatomos elektroninių ryšių tinklų elektroninių ryšių infrastruktūros apsaugos zonos, ribos ir numeris
-  Elektroninių ryšių tinklų elektroninių ryšių infrastruktūros apsaugos zonos (III skyrius, vienuoliktasis skirsnis)


Kartografinis pagrindas:

Lietuvos Respublikos teritorijos M 1:10 000 skaitmeninis rastrinis ortografinis žemėlapis ORTIOLT
Nacionalinė žemės tarnyba prie Žemės ūkio ministerijos, 2018 Lietuvos Respublikos teritorijos
M 1:10 000 georeferencinių erdviųjų duomenų rinkinys GDRIOLT
VĮ Registrų centras žemės sklypų ribos 2022



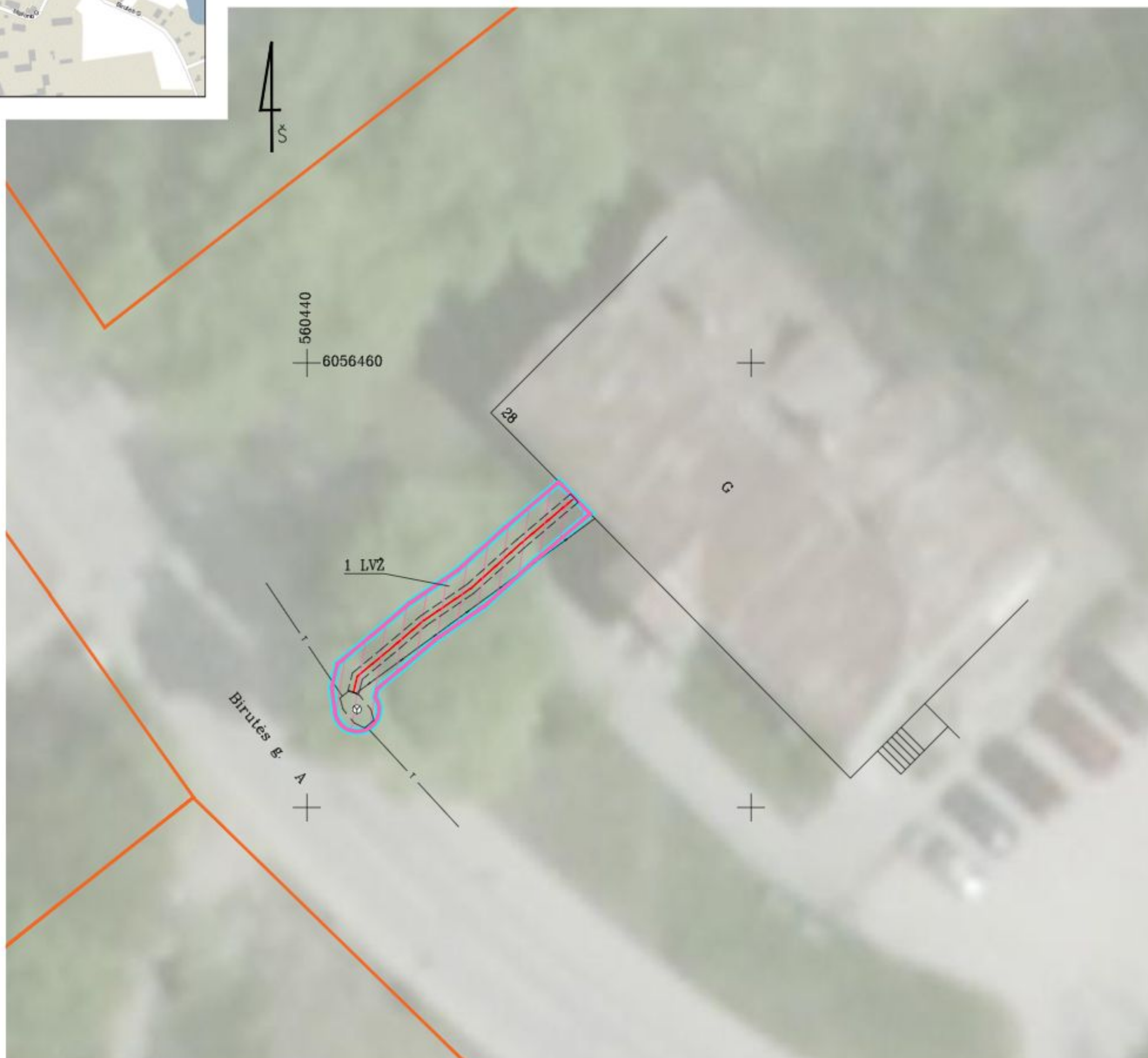
Įm. kodas: 305889186, adresas: Pilenų g. 5-25, Akademija, 53351 Kauno r., el. p. projects.house@inbox.lt Tel: +370 615 46666

Pareigos	Kval. paž. Nr.	Parašas	Vardas, pavardė	Data
Direktorė			Evelina Saurusevičienė	2022-11-08
Projekto vadovas	2M-M-1626		Artūras Saurusevičius	2022-11-08




 Kertinis valstybės telekomunikacijų centras	Elektroninių ryšių tinklų elektroninių ryšių infrastruktūros apsaugos zonų plano parengimo derinimo bei viešinimo paslaugos	Lapas	Lapų
		14	31






ELEKTRONINIŲ RYŠIŲ TINKLŲ ELEKTRONINIŲ RYŠIŲ INFRASTRUKTŪROS APSAUGOS ZONŲ PLANAS (BIRUTĖS G. 28, TRAKŲ M.) M 1:200



Sutartiniai ženklai:

-  Rysių kabelių šulinys
-  Požeminis ryšių kabelis
-  Požeminis ryšių kabelis apsauginiame vamzdyje

Žemės sklypai, kuriems nustatomos arba tikslinamos elektroninių ryšių tinklų elektroninių ryšių infrastruktūros apsaugos zonos



-  0000-0000-0000 Žemės sklypų ribos ir unikalūs numeris
-  1 LVŽ Laisvos valstybinės žemės (LVŽ) teritorijos, kuriose nustatomos elektroninių ryšių tinklų elektroninių ryšių infrastruktūros apsaugos zonos, ribos ir numeris
-  Elektroninių ryšių tinklų elektroninių ryšių infrastruktūros apsaugos zonos (III skyrius, vienuoliktasis skirsnis)


Kartografinis pagrindas:

Lietuvos Respublikos teritorijos M 1:10 000 skaitmeninis rastrinis ortografinis žemėlapis ORT10LT
Nacionalinė žemės tarnyba prie Žemės ūkio ministerijos, 2018 Lietuvos Respublikos teritorijos
M 1:10 000 georeferencinių erdviųjų duomenų rinkinys GDRI0LT
VĮ Registrų centras žemės sklypų ribos 2022



Įm. kodas: 305889186, adresas: Pilenų g. 5-25, Akademija, 53351 Kauno r., el. p. projects.house@inbox.lt Tel: +370 615 46666

Pareigos	Kval. paž. Nr.	Parašas	Vardas, pavardė	Data
Direktorė			Evelina Saurusevičienė	2022-11-08
Projekto vadovas	2M-M-1626		Artūras Saurusevičius	2022-11-08




	Kertinis valstybės telekomunikacijų centras	Elektroninių ryšių tinklų elektroninių ryšių infrastruktūros apsaugos zonų plano parengimo derinimo bei viešinimo paslaugos	Lapas	Lapų
			15	31






ELEKTRONINIŲ RYŠIŲ TINKLŲ ELEKTRONINIŲ RYŠIŲ INFRASTRUKTŪROS APSAUGOS ZONŲ PLANAS (PARKO G. 8, VARĖNOS M.) M 1:500



Sutartiniai ženklai:

-  Ryšių kabelių šulinys
-  Požeminis ryšių kabelis
-  Požeminis ryšių kabelis apsauginiame vamzdyje

Žemės sklypai, kuriems nustatomos arba tikslinamos elektroninių ryšių tinklų elektroninių ryšių infrastruktūros apsaugos zonos


-  0000-0000-0000 Žemės sklypų ribos ir unikalus numeris
-  1 LVŽ Laisvos valstybinės žemės (LVŽ) teritorijos, kuriose nustatomos elektroninių ryšių tinklų elektroninių ryšių infrastruktūros apsaugos zonos, ribos ir numeris
-  Elektroninių ryšių tinklų elektroninių ryšių infrastruktūros apsaugos zonos (III skyrius, vienuoliktasis skirsnis)


Kartografinis pagrindas:

Lietuvos Respublikos teritorijos M 1:10 000 skaitmeninis rastrinis ortografinis žemėlapis ORT10LT Nacionalinė žemės tarnyba prie Žemės ūkio ministerijos, 2018 Lietuvos Respublikos teritorijos M 1:10 000 georeferencinių erdvinį duomenų rinkinys GDRIOLT VĮ Registrų centras žemės sklypų ribos 2022



Įm. kodas: 305889186, adresas: Pilenų g. 5-25, Akademija, 53351 Kauno r., el. p. projects.house@inbox.lt Tel: +370 615 46666

Pareigos	Kval. paž. Nr.	Parašas	Vardas, pavardė	Data
Direktorė			Evelina Saurusevičienė	2022-11-08
Projekto vadovas	2M-M-1626		Artūras Saurusevičius	2022-11-08

 Kertinis valstybės telekomunikacijų centras	Elektroninių ryšių tinklų elektroninių ryšių infrastruktūros apsaugos zonų plano parengimo derinimo bei viešinimo paslaugos	Lapas	Lapų
		16	31

ELEKTRONINIŲ RYŠIŲ TINKLŲ ELEKTRONINIŲ RYŠIŲ INFRASTRUKTŪROS APSAUGOS ZONŲ PLANAS
(MIKANTONIŲ K., ŠALČININKŲ R. SAV.)
M 1:2000

Sąlytiniai ženklai:

- Ryšių kabelių šulys
- Priešinis ryšių kabelis
- Pasienio ryšių kabelis apsauginėje zonoje

Žemės sklypai, kuriuose matuojamos arba tikslinamos elektroninių ryšių tinklų elektroninių ryšių infrastruktūros apsaugos zonos

- 0000-0000-0000 Žemės sklypų ribos ir unikalus numeris
- 1 LVZ Laiveva sąlyginė žemė (LVZ) teritorija, kurioje matuojamos elektroninių ryšių tinklų elektroninių ryšių infrastruktūros apsaugos zonos ribos ir numeris
- Elektroninių ryšių tinklų elektroninių ryšių infrastruktūros apsaugos zonos (II skyriaus, visuoklaidos skirsnis)

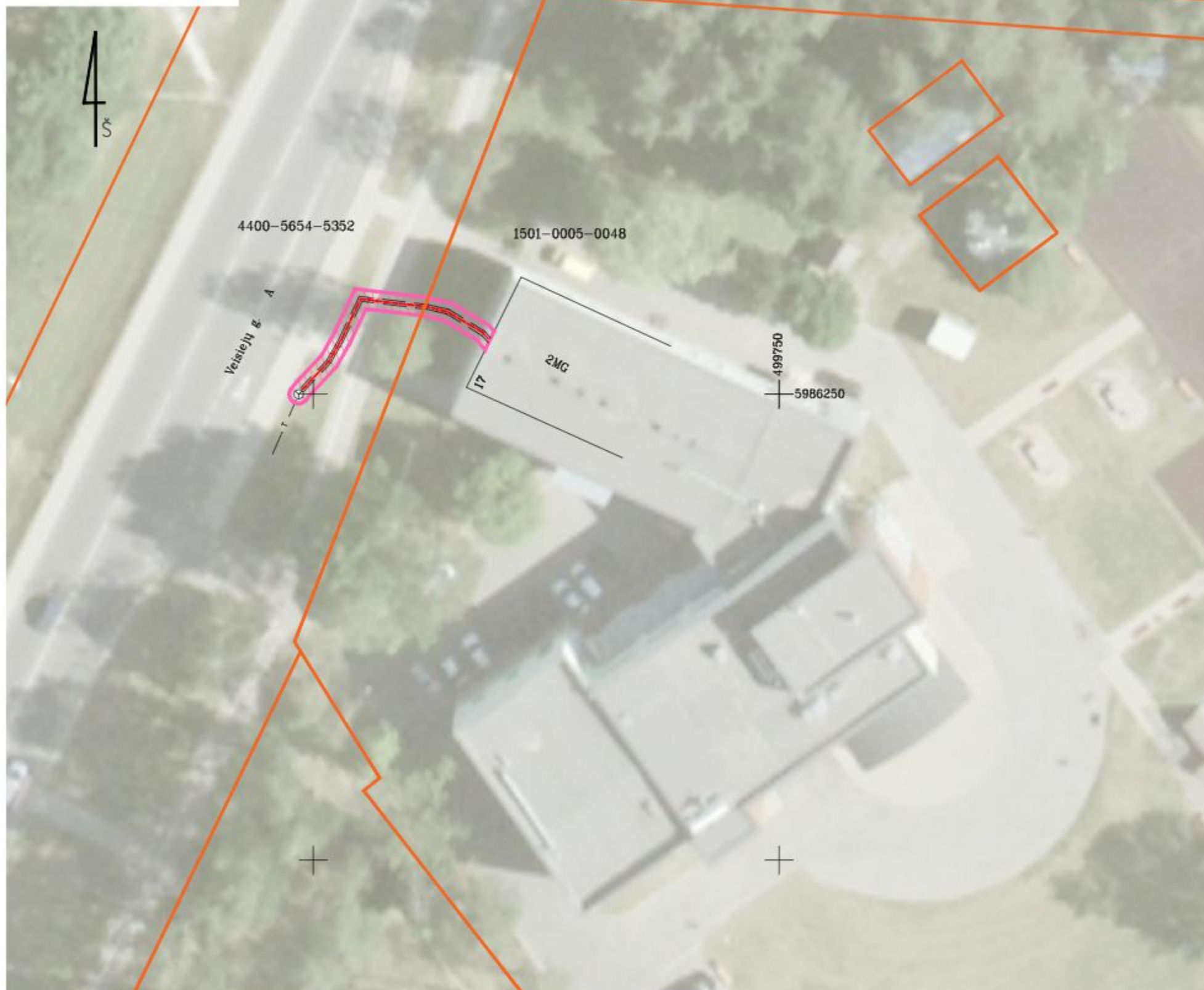
Kartografinis pagrindas:
Lietuvos Respublikos teritorijos M 1:10 000 skaitmeninis rastrinis ortografinis žemėlapis ORTOPLT Nacionalinė žemės karta prie Žemės ūkio ministerijos, 2018 Lietuvos Respublikos teritorijos M 1:10 000 geodetinių erdviųjų duomenų rinkinys GDRPLT VĮ Regulių centras žemės sklypų ribos 2022



PROJECTS HOUSE			
Pa. kodas 3058000, adresas Pilių g. 1-21, Šalčininkai, 53201 kaimas r. d. p. projektai@phouse.lt Tel.: +370 652 40068			
Paraginis	Kv. pat. Nr.	Paraginis	Vardas, pavardė
Projekto vadovas	EW-M-1826	Artūras Saurenevicius	2023-11-28
Kartotinis valstybės telekomunikacijų vežimo		Elektroninių ryšių tinklų elektroninių ryšių infrastruktūros apsaugos zonos plano paraginis derinimas bei vertinimo paslauga	Lapas Lapų
			17 31



ELEKTRONINIŲ RYŠIŲ TINKLŲ ELEKTRONINIŲ RYŠIŲ INFRASTRUKTŪROS APSAUGOS ZONŲ PLANAS (VEISIEJŲ G. 17, DRUSKININKŲ M.) M 1:500



Sutartiniai ženklai:

- Rysių kabelių šulinys
- Požeminis ryšių kabelis
- Požeminis ryšių kabelis apsauginiame vamzdyje

Žemės sklypai, kuriems nustatomos arba tikslinamos elektroninių ryšių tinklų elektroninių ryšių infrastruktūros apsaugos zonos

- Žemės sklypų ribos ir unikalus numeris
- 1 LVŽ Laisvos valstybinės žemės (LVŽ) teritorijos, kuriose nustatomos elektroninių ryšių tinklų elektroninių ryšių infrastruktūros apsaugos zonos, ribos ir numeris
- Elektroninių ryšių tinklų elektroninių ryšių infrastruktūros apsaugos zonos (III skyrius, vienuoliktasis skirsnis)

Kartografinis pagrindas:

Lietuvos Respublikos teritorijos M 1:10 000 skaitmeninis rastrinis ortografinis žemėlapis ORTIOLT Nacionalinė žemės tarnyba prie Žemės ūkio ministerijos, 2018 Lietuvos Respublikos teritorijos M 1:10 000 georeferencinių erdviųjų duomenų rinkinys GDRIOLT VĮ Registrų centras žemės sklypų ribos 2022



Įm. kodas: 305889186, adresas: Pilenų g. 5-25, Akademija, 53351 Kauno r., el. p. projects.house@inbox.lt Tel: +370 615 46666

Pareigos	Kval. paž. Nr.	Parašas	Vardas, pavardė	Data
Direktorė			Evelina Saurusevičienė	2022-11-08
Projekto vadovas	2M-M-1626		Artūras Saurusevičius	2022-11-08

	Kertinis valstybės telekomunikacijų centras	Elektroninių ryšių tinklų elektroninių ryšių infrastruktūros apsaugos zonų plano parengimo derinimo bei viešinimo paslaugos	Lapas	Lapų
			18	31



ELEKTRONINIŲ RYŠIŲ TINKLŲ ELEKTRONINIŲ RYŠIŲ INFRASTRUKTŪROS APSAUGOS ZONŲ PLANAS (BAŽNYČIOS G. 6, ŠAKIŲ M.) M 1:500



Sutartiniai ženklai:

- Rysių kabelių šulinys
- Požeminis ryšių kabelis
- Požeminis ryšių kabelis apsauginiame vamzdyje

Žemės sklypai, kuriems nustatomos arba tikslinamos elektroninių ryšių tinklų elektroninių ryšių infrastruktūros apsaugos zonos

- 0000-0000-0000 Žemės sklypų ribos ir unikalūs numeris
- 1 LVŽ Laisvos valstybinės žemės (LVŽ) teritorijos, kuriose nustatomos elektroninių ryšių tinklų elektroninių ryšių infrastruktūros apsaugos zonos, ribos ir numeris
- Elektroninių ryšių tinklų elektroninių ryšių infrastruktūros apsaugos zonos (III skyrius, vienuoliktasis skirsnis)

Kartografinis pagrindas:

Lietuvos Respublikos teritorijos M 1:10 000 skaitmeninis rastrinis ortografinis žemėlapis ORTIOLT
Nacionalinė žemės tarnyba prie Žemės ūkio ministerijos, 2018 Lietuvos Respublikos teritorijos
M 1:10 000 georeferencinių erdviųjų duomenų rinkinys GDRIOLT
VĮ Registrų centras žemės sklypų ribos 2022

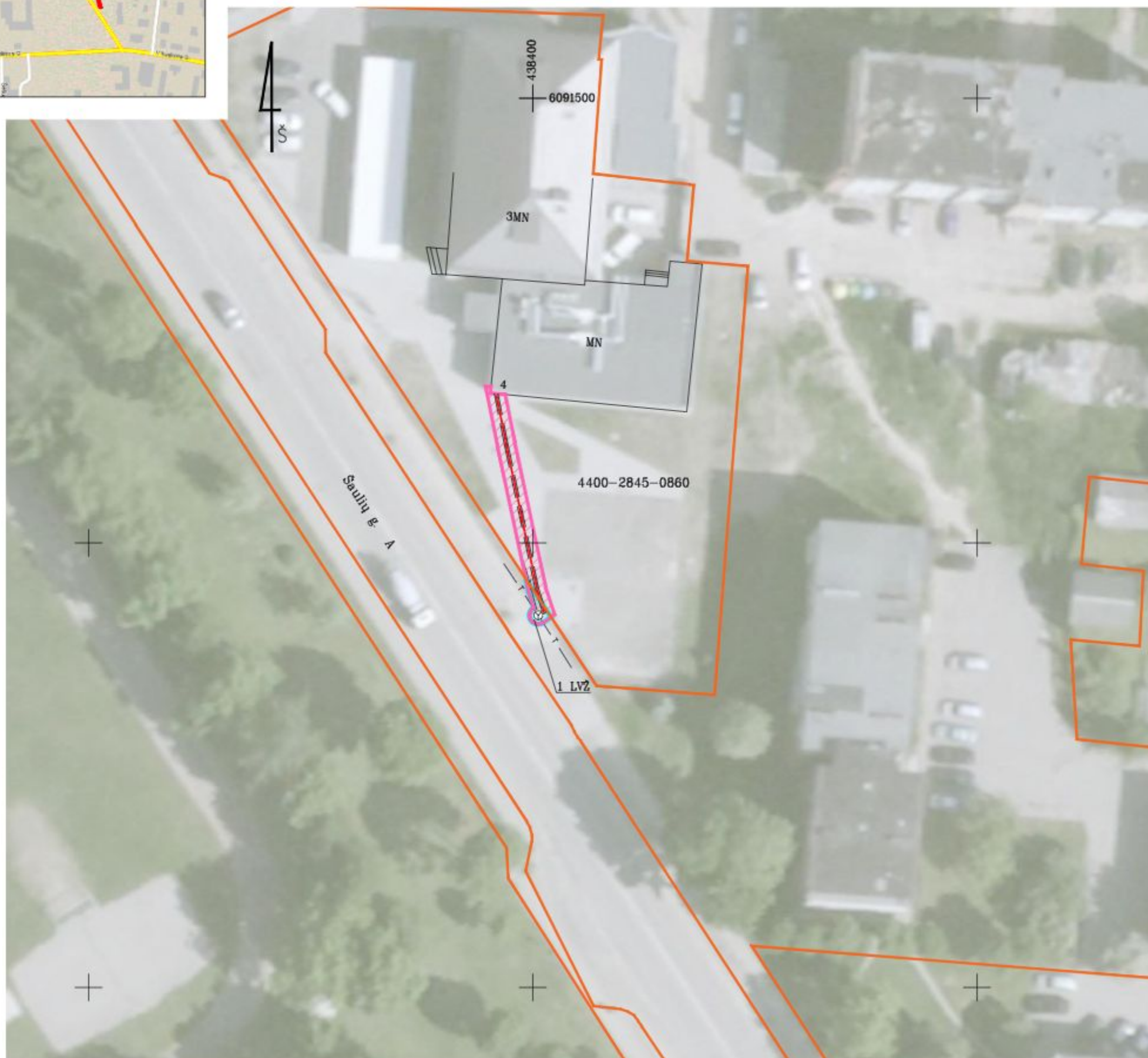


Įm. kodas: 305889186, adresas: Pilenų g. 5-25, Akademija, 53351 Kauno r., el. p. projects.house@inbox.lt Tel: +370 615 46666

Pareigos	Kval. paž. Nr.	Parašas	Vardas, pavardė	Data				
Direktorė			Evelina Saurusevičienė	2022-11-08				
Projekto vadovas	2M-M-1626		Artūras Saurusevičius	2022-11-08				
	Kertinis valstybės telekomunikacijų centras	Elektroninių ryšių tinklų elektroninių ryšių infrastruktūros apsaugos zonų plano parengimo derinimo bei viešinimo paslaugos		<table border="1"> <tr> <th>Lapas</th> <th>Lapų</th> </tr> <tr> <td>19</td> <td>31</td> </tr> </table>	Lapas	Lapų	19	31
Lapas	Lapų							
19	31							



ELEKTRONINIŲ RYŠIŲ TINKLŲ ELEKTRONINIŲ RYŠIŲ INFRASTRUKTŪROS APSAUGOS ZONŲ PLANAS (ŠAULIŲ G. 4, ŠAKIŲ M.) M 1:500



Sutartiniai ženklai:

- Ryšių kabelių šulinys
- Požeminis ryšių kabelis
- Požeminis ryšių kabelis apsauginiame vamzdyje

Žemės sklypai, kuriems nustatomos arba tikslinamos elektroninių ryšių tinklų elektroninių ryšių infrastruktūros apsaugos zonos

- 0000-0000-0000 Žemės sklypų ribos ir unikalūs numeris
- 1 LVŽ Laisvos valstybinės žemės (LVŽ) teritorijos, kuriose nustatomos elektroninių ryšių tinklų elektroninių ryšių infrastruktūros apsaugos zonos, ribos ir numeris
- Elektroninių ryšių tinklų elektroninių ryšių infrastruktūros apsaugos zonos (III skyrius, vienuoliktasis skirsnis)

Kartografinis pagrindas:

Lietuvos Respublikos teritorijos M 1:10 000 skaitmeninis rastrinis ortografinis žemėlapis ORTIOLT
Nacionalinė žemės tarnyba prie Žemės ūkio ministerijos, 2018 Lietuvos Respublikos teritorijos
M 1:10 000 georeferencinių erdviųjų duomenų rinkinys GDRIOLT
VĮ Registrų centras žemės sklypų ribos 2022



Įm. kodas: 305889186, adresas: Pilenų g. 5-25, Akademija, 53351 Kauno r., el. p. projects.house@inbox.lt Tel: +370 615 46666

Pareigos	Kval. paž. Nr.	Parašas	Vardas, pavardė	Data
Direktorė			Evelina Saurusevičienė	2022-11-08
Projekto vadovas	2M-M-1626		Artūras Saurusevičius	2022-11-08
	Kertinis valstybės telekomunikacijų centras	Elektroninių ryšių tinklų elektroninių ryšių infrastruktūros apsaugos zonų plano parengimo derinimo bei viešinimo paslaugos		Lapas 20
				Lapų 31



ELEKTRONINIŲ RYŠIŲ TINKLŲ ELEKTRONINIŲ RYŠIŲ INFRASTRUKTŪROS APSAUGOS ZONŲ PLANAS (VASARIO 16-OSIOS G. 41, ŠAKIŲ M.) M 1:500



Sutartiniai ženklai:

- Rysių kabelių šulinys
- Požeminis ryšių kabelis
- Požeminis ryšių kabelis apsauginiame vamzdyje

Žemės sklypai, kuriems nustatomos arba tikslinamos elektroninių ryšių tinklų elektroninių ryšių infrastruktūros apsaugos zonos

- Žemės sklypų ribos ir unikalus numeris
- Laisvos valstybinės žemės (LVŽ) teritorijos, kuriose nustatomos elektroninių ryšių tinklų elektroninių ryšių infrastruktūros apsaugos zonos, ribos ir numeris
- Elektroninių ryšių tinklų elektroninių ryšių infrastruktūros apsaugos zonos (III skyrius, vienuoliktasis skirsnis)

Kartografinis pagrindas:

Lietuvos Respublikos teritorijos M 1:10 000 skaitmeninis rastrinis ortografinis žemėlapis ORT10LT
Nacionalinė žemės tarnyba prie Žemės ūkio ministerijos, 2018 Lietuvos Respublikos teritorijos M 1:10 000 georeferencinių erdvinį duomenų rinkinys GDRI0LT
VĮ Registrų centras žemės sklypų ribos 2022



Įm. kodas: 305889186, adresas: Pilenų g. 5-25, Akademija, 53351 Kauno r., el. p. projects.house@inbox.lt Tel: +370 615 46666

Pareigos	Kval. paž. Nr.	Parašas	Vardas, pavardė	Data
Direktorė			Evelina Saurusevičienė	2022-11-08
Projekto vadovas	2M-M-1626		Artūras Saurusevičius	2022-11-08



Kertinis valstybės telekomunikacijų centras

Elektroninių ryšių tinklų elektroninių ryšių infrastruktūros apsaugos zonų plano parengimo derinimo bei viešinimo paslaugos

Lapas	Lapų
21	31



ELEKTRONINIŲ RYŠIŲ TINKLŲ ELEKTRONINIŲ RYŠIŲ INFRASTRUKTŪROS APSAUGOS ZONŲ PLANAS (TELŠIŲ G. 3, PLUNGĖS M.) M 1:500



Sutartiniai ženklai:

- Ryšių kabelių šulinys
- Požeminis ryšių kabelis
- Požeminis ryšių kabelis apsauginiame vamzdyje

Žemės sklypai, kuriems nustatomos arba tikslinamos elektroninių ryšių tinklų elektroninių ryšių infrastruktūros apsaugos zonos

- 0000-0000-0000 Žemės sklypų ribos ir unikalus numeris
- 1 LVŽ Laisvos valstybinės žemės (LVŽ) teritorijos, kuriose nustatomos elektroninių ryšių tinklų elektroninių ryšių infrastruktūros apsaugos zonos, ribos ir numeris
- Elektroninių ryšių tinklų elektroninių ryšių infrastruktūros apsaugos zonos (III skyrius, vienuoliktasis skirsnis)

Kartografinis pagrindas:

Lietuvos Respublikos teritorijos M 1:10 000 skaitmeninis rastrinis ortografinis žemėlapis ORT10LT
Nacionalinė žemės tarnyba prie Žemės ūkio ministerijos, 2018 Lietuvos Respublikos teritorijos M 1:10 000 georeferencinių erdviųjų duomenų rinkinys GDRI0LT
VĮ Registrų centras žemės sklypų ribos 2022



Įm. kodas: 305889186, adresas: Pilenų g. 5-25, Akademija, 53351 Kauno r., el. p. projects.house@inbox.lt Tel: +370 615 46666

Pareigos	Kval. paž. Nr.	Parašas	Vardas, pavardė	Data
Direktorė			Evelina Saurusevičienė	2022-11-08
Projekto vadovas	2M-M-1626		Artūras Saurusevičius	2022-11-08



Kertinis valstybės telekomunikacijų centras

Elektroninių ryšių tinklų elektroninių ryšių infrastruktūros apsaugos zonų plano parengimo derinimo bei viešinimo paslaugos

Lapas	Lapų
22	31



ELEKTRONINIŲ RYŠIŲ TINKLŲ ELEKTRONINIŲ RYŠIŲ INFRASTRUKTŪROS APSAUGOS ZONŲ PLANAS (DARIAUS IR GIRĖNO G. 27, PLUNGĖS M.) M 1:200



Sutartiniai ženklai:

- Ryšių kabelių šulinys
- Požeminis ryšių kabelis
- Požeminis ryšių kabelis apsauginiame vamzdyje

Žemės sklypai, kuriems nustatomos arba tikslinamos elektroninių ryšių tinklų elektroninių ryšių infrastruktūros apsaugos zonos

- Žemės sklypų ribos ir unikalus numeris
- Laisvos valstybinės žemės (LVŽ) teritorijos, kuriose nustatomos elektroninių ryšių tinklų elektroninių ryšių infrastruktūros apsaugos zonos, ribos ir numeris
- Elektroninių ryšių tinklų elektroninių ryšių infrastruktūros apsaugos zonos (III skyrius, vienuoliktasis skirsnis)

Kartografinis pagrindas:

Lietuvos Respublikos teritorijos M 1:10 000 skaitmeninis rastrinis ortografinis žemėlapis ORT10LT
Nacionalinė žemės tarnyba prie Žemės ūkio ministerijos, 2018 Lietuvos Respublikos teritorijos M 1:10 000 georeferencinių erdviųjų duomenų rinkinys GDRI0LT
VĮ Registrų centras žemės sklypų ribos 2022



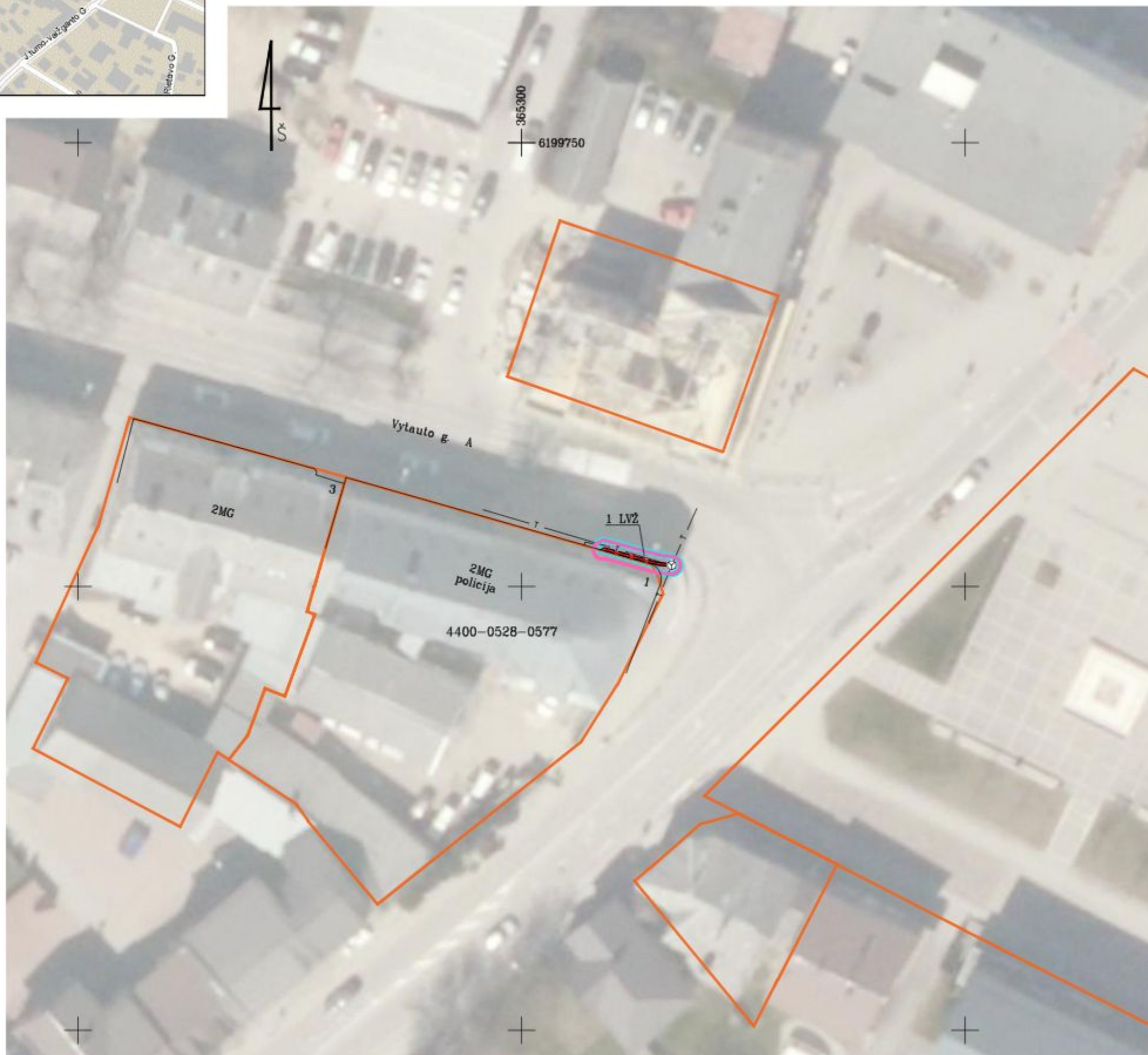
Įm. kodas: 305889186, adresas: Pilenų g. 5-25, Akademija, 53351 Kauno r., el. p. projects.house@inbox.lt Tel: +370 615 46666

Pareigos	Kval. paž. Nr.	Parašas	Vardas, pavardė	Data
Direktorė			Evelina Saurusevičienė	2022-11-08
Projekto vadovas	2M-M-1626		Artūras Saurusevičius	2022-11-08







	Kertinis valstybės telekomunikacijų centras	Elektroninių ryšių tinklų elektroninių ryšių infrastruktūros apsaugos zonų plano parengimo derinimo bei viešinimo paslaugos	Lapas	Lapų
			23	31



ELEKTRONINIŲ RYŠIŲ TINKLŲ ELEKTRONINIŲ RYŠIŲ INFRASTRUKTŪROS APSAUGOS ZONŲ PLANAS (VYTAUTO G. 1, PLUNGĖS M.) M 1:500



Sutartiniai ženklai:

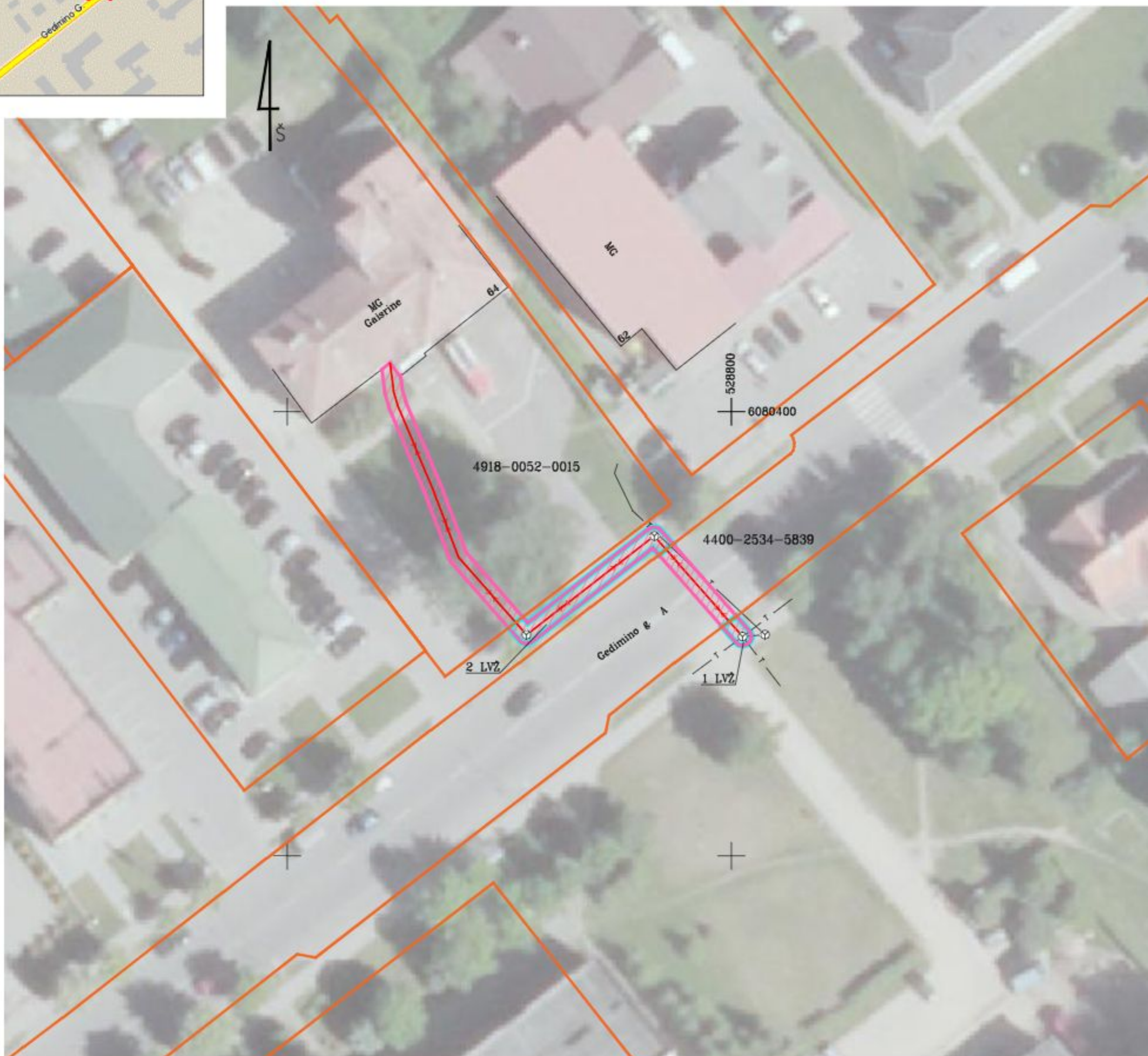
-  Ryšių kabelių šulinys
 -  Požeminis ryšių kabelis
 -  Požeminis ryšių kabelis apsauginiame vamzdyje
- Žemės sklypai, kuriems nustatomos arba tikslinamos elektroninių ryšių tinklų elektroninių ryšių infrastruktūros apsaugos zonos**
-  0000-0000-0000 Žemės sklypų ribos ir unikalus numeris
 -  1 LVŽ Laisvos valstybinės žemės (LVŽ) teritorijos, kuriose nustatomos elektroninių ryšių tinklų elektroninių ryšių infrastruktūros apsaugos zonos, ribos ir numeris
 -  Elektroninių ryšių tinklų elektroninių ryšių infrastruktūros apsaugos zonos (III skyrius, vienuoliktasis skirsnis)

Kartografinis pagrindas:
Lietuvos Respublikos teritorijos M 1:10 000 skaitmeninis rastrinis ortografinis žemėlapis ORTIOLT
Nacionalinė žemės tarnyba prie Žemės ūkio ministerijos, 2018 Lietuvos Respublikos teritorijos M 1:10 000 georeferencinių erdviųjų duomenų rinkinys GDRIOLT
VĮ Registrų centras žemės sklypų ribos 2022

				
Įm. kodas: 305889186, adresas: Pilenų g. 5-25, Akademija, 53351 Kauno r., el. p. projects.house@inbox.lt Tel: +370 615 46666				
Pareigos	Kval. paž. Nr.	Parašas	Vardas, pavardė	Data
Direktorė			Evelina Saurusevičienė	2022-11-08
Projekto vadovas	2M-M-1626		Artūras Saurusevičius	2022-11-08
 Kertinis valstybės telekomunikacijų centras			Elektroninių ryšių tinklų elektroninių ryšių infrastruktūros apsaugos zonų plano parengimo derinimo bei viešinimo paslaugos	
			24	31



ELEKTRONINIŲ RYŠIŲ TINKLŲ ELEKTRONINIŲ RYŠIŲ INFRASTRUKTŪROS APSAUGOS ZONŲ PLANAS (GEDIMINO G. 64, KAIŠIADORIŲ M.) M 1:500



Sutartiniai ženklai:

- Ryšių kabelių šulinys
- Požeminis ryšių kabelis
- Požeminis ryšių kabelis apsauginiame vamzdyje

Žemės sklypai, kuriems nustatomos arba tikslinamos elektroninių ryšių tinklų elektroninių ryšių infrastruktūros apsaugos zonos

- 0000-0000-0000 Žemės sklypų ribos ir unikalus numeris
- 1 LVŽ Laisvos valstybinės žemės (LVŽ) teritorijos, kuriose nustatomos elektroninių ryšių tinklų elektroninių ryšių infrastruktūros apsaugos zonos, ribos ir numeris
- Elektroninių ryšių tinklų elektroninių ryšių infrastruktūros apsaugos zonos (III skyrius, vienuoliktasis skirsnis)

Kartografinis pagrindas:

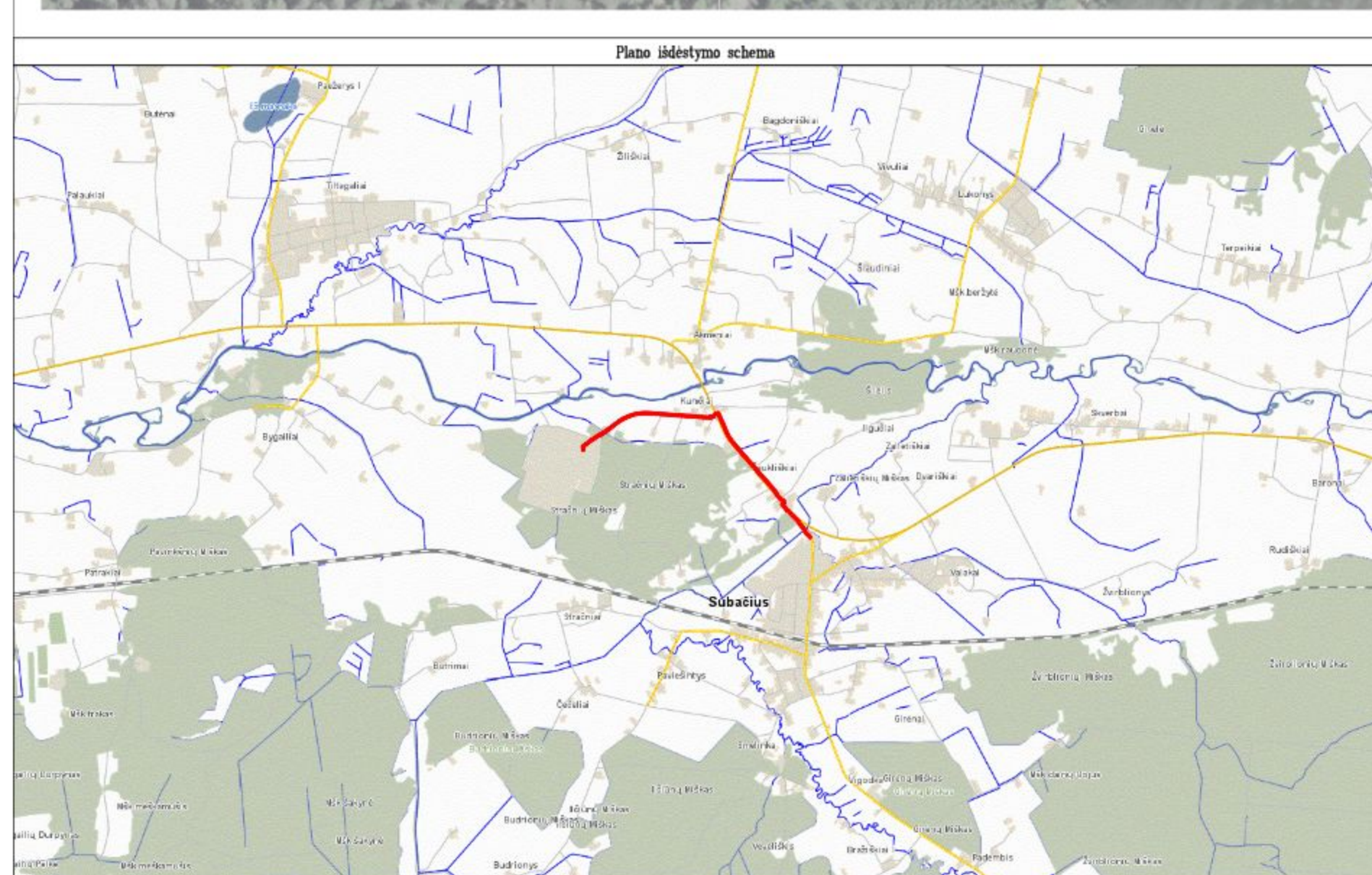
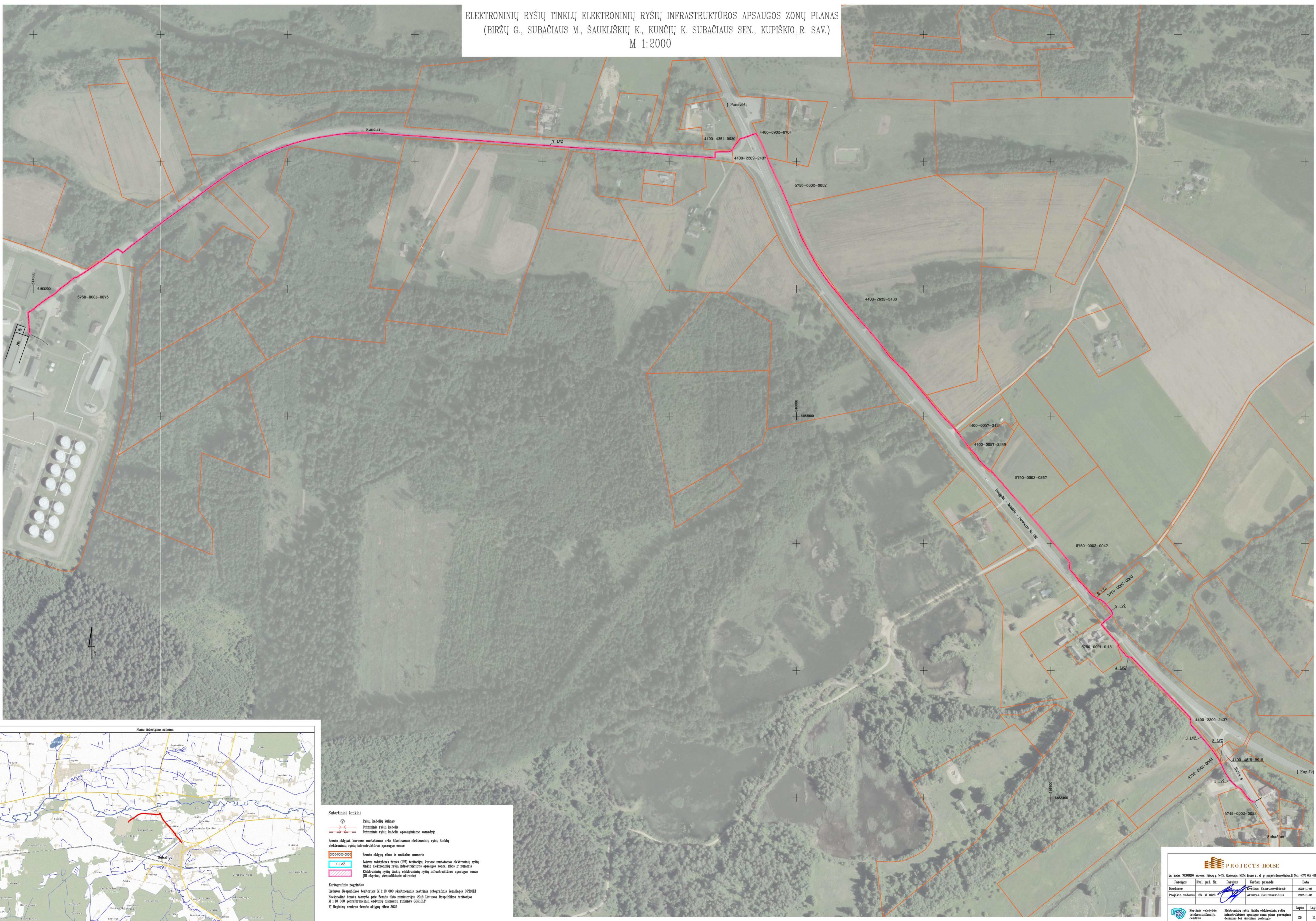
Lietuvos Respublikos teritorijos M 1:10 000 skaitmeninis rastrinis ortografinis žemėlapis ORTIOLT Nacionalinė žemės tarnyba prie Žemės ūkio ministerijos, 2018 Lietuvos Respublikos teritorijos M 1:10 000 georeferencinių erdviųjų duomenų rinkinys GDRIOLT VĮ Registrų centras žemės sklypų ribos 2022



Įm. kodas: 305889186, adresas: Pilenų g. 5-25, Akademija, 53351 Kauno r., el. p. projects.house@inbox.lt Tel: +370 615 46666

Pareigos	Kval. paž. Nr.	Parašas	Vardas, pavardė	Data
Direktorė			Evelina Saurusevičienė	2022-11-08
Projekto vadovas	2M-M-1626		Artūras Saurusevičius	2022-11-08
	Kertinis valstybės telekomunikacijų centras	Elektroninių ryšių tinklų elektroninių ryšių infrastruktūros apsaugos zonų plano parengimo derinimo bei viešinimo paslaugos		Lapas 25
				Lapų 31

ELEKTRONIŲ RYŠIŲ TINKLŲ ELEKTRONIŲ RYŠIŲ INFRASTRUKTŪROS APSAUGOS ZONŲ PLANAS
(BIRŽŲ G., SUBAČIAUS M., ŠAUKLIŠKIŲ K., KUNČIŲ K. SUBAČIAUS SEN., KUPIŠKIO R. SAV.)
M 1:2000



Sąvartiniai ženklai:

- Didelių kabelių linijos
- Pajungiamasis ryšio kabelis
- Pajungiamasis ryšio kabelis apsauginėje zonoje
- Žemės sklypai, kuriuose sutalpinamos arba išskaidomos elektroninių ryšių tinklų elektroninių ryšių infrastruktūros apsaugos zonos
- Žemės sklypų ribos ir unikalūs numeris
- 1 LVZ
- 2 LVZ
- 3 LVZ
- 4 LVZ
- 5 LVZ

Kartografinis pagrindas:
Lietuvos Respublikos teritorijoje M 1:10 000 skaitmeninis vektorinis ortografinis žemėlapis ORT1012
Nacionalinio žemės kadastro prie Žemės ūkio ministro, 2018 Lietuvos Respublikos teritorijoje M 1:10 000 geografinis vektorinis žemėlapis G200102
VI Registru centras žemės sklypų ribos 2022

PROJECTS HOUSE			
Bn. Indas 2024/01/01, adresas Pilies g. 5-15, Kaunas, LT-01101, ŠSIA, Būsto 2, el. p. projekto@projects.house.lt, Tel.: +370 615 46666			
Pareigos	Kv. pat. Nr.	Pasirašas	Data
Projekto vadovas	2M-10-1020		2024-11-08
		Artūras Sasnauskas	2024-11-08
	Kartais valdybos direktorius	Elektroninių ryšių tinklų elektroninių ryšių infrastruktūros apsaugos zonos planavimas	Lapas 26 Lapų 31



ELEKTRONINIŲ RYŠIŲ TINKLŲ ELEKTRONINIŲ RYŠIŲ INFRASTRUKTŪROS APSAUGOS ZONŲ PLANAS (KLAIPĖDOS G. 74, GARGŽDŲ M.) M 1:500



Sutartiniai ženklai:

- Ryšių kabelių šulinys
- Požeminis ryšių kabelis
- Požeminis ryšių kabelis apsauginiame vamzdyje

Žemės sklypai, kuriems nustatomos arba tikslinamos elektroninių ryšių tinklų elektroninių ryšių infrastruktūros apsaugos zonos

- 0000-0000-0000 Žemės sklypų ribos ir unikalus numeris
- 1 LVŽ Laisvos valstybinės žemės (LVŽ) teritorijos, kuriose nustatomos elektroninių ryšių tinklų elektroninių ryšių infrastruktūros apsaugos zonos, ribos ir numeris
- Elektroninių ryšių tinklų elektroninių ryšių infrastruktūros apsaugos zonos (III skyrius, vienuoliktasis skirsnis)

Kartografinis pagrindas:

Lietuvos Respublikos teritorijos M 1:10 000 skaitmeninis rastrinis ortografinis žemėlapis ORTIOLT
Nacionalinė žemės tarnyba prie Žemės ūkio ministerijos, 2018 Lietuvos Respublikos teritorijos
M 1:10 000 georeferencinių erdviųjų duomenų rinkinys GDRIOLT
VĮ Registrų centras žemės sklypų ribos 2022

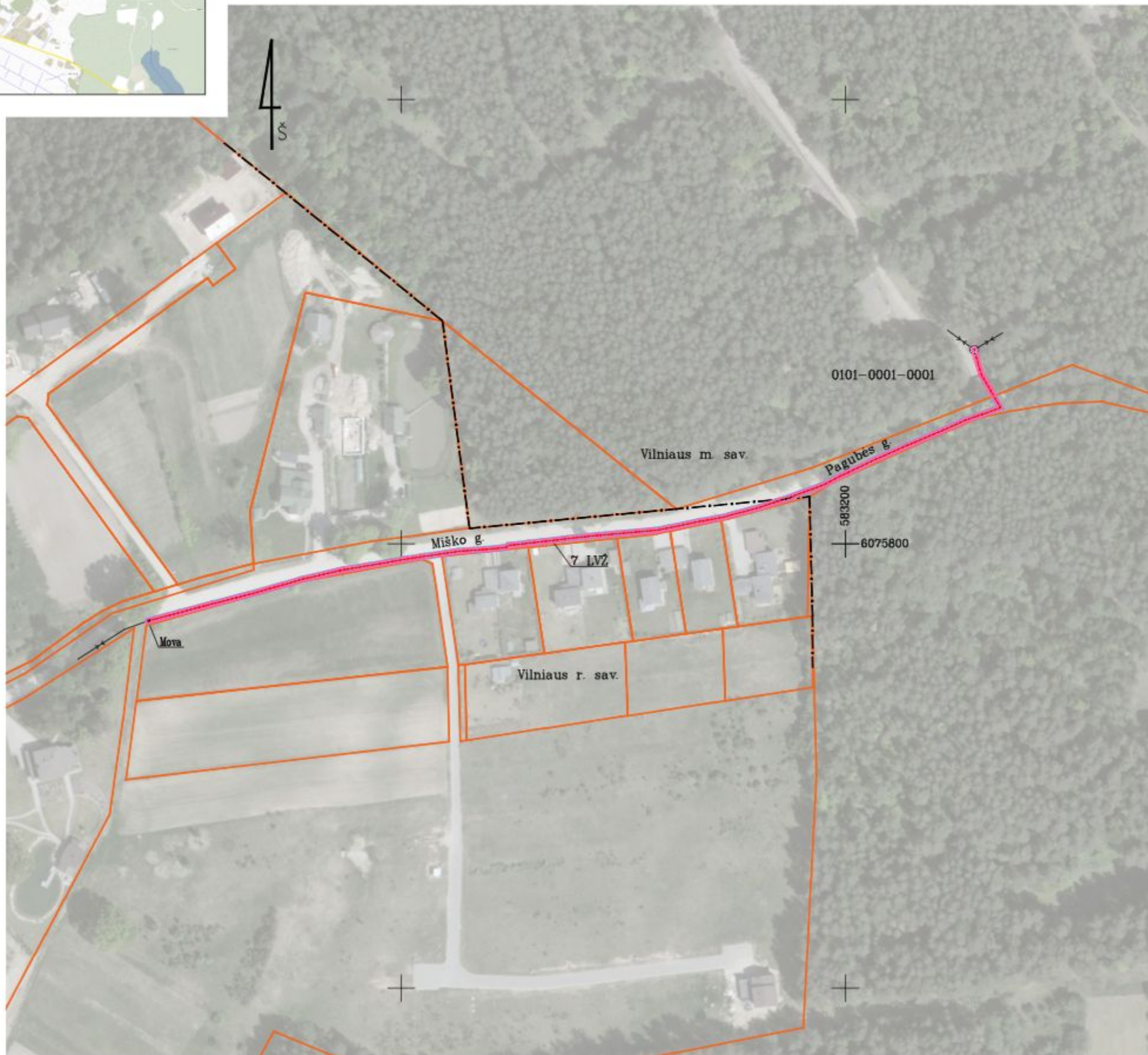


Įm. kodas: 305889186, adresas: Pilenų g. 5-25, Akademija, 53351 Kauno r., el. p. projects.house@inbox.lt Tel: +370 615 46666

Pareigos	Kval. paž. Nr.	Parašas	Vardas, pavardė	Data				
Direktorė			Evelina Saurusevičienė	2022-11-08				
Projekto vadovas	2M-M-1626		Artūras Saurusevičius	2022-11-08				
	Kertinis valstybės telekomunikacijų centras	Elektroninių ryšių tinklų elektroninių ryšių infrastruktūros apsaugos zonų plano parengimo derinimo bei viešinimo paslaugos		<table border="1"> <tr> <th>Lapas</th> <th>Lapų</th> </tr> <tr> <td>27</td> <td>31</td> </tr> </table>	Lapas	Lapų	27	31
Lapas	Lapų							
27	31							



ELEKTRONINIŲ RYŠIŲ TINKLŲ ELEKTRONINIŲ RYŠIŲ INFRASTRUKTŪROS APSAUGOS ZONŲ PLANAS (MIŠKO G., VILNIAUS R., PAGUBĖS G. 63, VILNIAUS M.) M 1:2000



Sutartiniai ženklai:

- Ryšių kabelių šulinys
- Požeminis ryšių kabelis
- Požeminis ryšių kabelis apsauginiame vamzdyje

Žemės sklypai, kuriems nustatomos arba tikslinamos elektroninių ryšių tinklų elektroninių ryšių infrastruktūros apsaugos zonos

- 0000-0000-0000 Žemės sklypų ribos ir unikalus numeris
- 1 LVŽ Laisvos valstybinės žemės (LVŽ) teritorijos, kuriose nustatomos elektroninių ryšių tinklų elektroninių ryšių infrastruktūros apsaugos zonos, ribos ir numeris
- Elektroninių ryšių tinklų elektroninių ryšių infrastruktūros apsaugos zonos (III skyrius, vienuoliktasis skirsnis)

Kartografinis pagrindas:

Lietuvos Respublikos teritorijos M 1:10 000 skaitmeninis rastrinis ortografinis žemėlapis ORT10LT
Nacionalinė žemės tarnyba prie Žemės ūkio ministerijos, 2018 Lietuvos Respublikos teritorijos M 1:10 000 georeferencinių erdviųjų duomenų rinkinys GDRI0LT
VĮ Registrų centras žemės sklypų ribos 2022



Įm. kodas: 305889186, adresas: Pilenų g. 5-25, Akademija, 53351 Kauno r., el. p. projects.house@inbox.lt Tel: +370 615 46666

Pareigos	Kval. paž. Nr.	Parašas	Vardas, pavardė	Data
Direktorė			Evelina Saurusevičienė	2022-11-08
Projekto vadovas	2M-M-1626		Artūras Saurusevičius	2022-11-08

	Kertinis valstybės telekomunikacijų centras	Elektroninių ryšių tinklų elektroninių ryšių infrastruktūros apsaugos zonų plano parengimo derinimo bei viešinimo paslaugos	Lapas	Lapų
			28	31



ELEKTRONINIŲ RYŠIŲ TINKLŲ ELEKTRONINIŲ RYŠIŲ INFRASTRUKTŪROS APSAUGOS ZONŲ PLANAS (PUŠYNO G. 2, PRIENŲ M.) M 1:500



Sutartiniai ženklai:

- Rysių kabelių šulinys
- Požeminis ryšių kabelis
- Požeminis ryšių kabelis apsauginiame vamzdyje

Žemės sklypai, kuriems nustatomos arba tikslinamos elektroninių ryšių tinklų elektroninių ryšių infrastruktūros apsaugos zonos

- Žemės sklypų ribos ir unikalus numeris
- Laisvos valstybinės žemės (LVŽ) teritorijos, kuriose nustatomos elektroninių ryšių tinklų elektroninių ryšių infrastruktūros apsaugos zonos, ribos ir numeris
- Elektroninių ryšių tinklų elektroninių ryšių infrastruktūros apsaugos zonos (III skyrius, vienuoliktasis skirsnis)

Kartografinis pagrindas:

Lietuvos Respublikos teritorijos M 1:10 000 skaitmeninis rastrinis ortografinis žemėlapis ORTIOLT
Nacionalinė žemės tarnyba prie Žemės ūkio ministerijos, 2018 Lietuvos Respublikos teritorijos M 1:10 000 georeferencinių erdvinį duomenų rinkinys GDRIOLT
VĮ Registrų centras žemės sklypų ribos 2022



Įm. kodas: 305889186, adresas: Pilenų g. 5-25, Akademija, 53351 Kauno r., el. p. projects.house@inbox.lt Tel: +370 615 46666

Pareigos	Kval. paž. Nr.	Parašas	Vardas, pavardė	Data
Direktorė			Evelina Saurusevičienė	2022-11-08
Projekto vadovas	2M-M-1626		Artūras Saurusevičius	2022-11-08




	Kertinis valstybės telekomunikacijų centras	Elektroninių ryšių tinklų elektroninių ryšių infrastruktūros apsaugos zonų plano parengimo derinimo bei viešinimo paslaugos	Lapas	Lapų
			29	31






ELEKTRONINIŲ RYŠIŲ TINKLŲ ELEKTRONINIŲ RYŠIŲ INFRASTRUKTŪROS APSAUGOS ZONŲ PLANAS (S. DARIAUS IR S. GIRĖNO G. 14, UTENOS M.) M 1:200



Sutartiniai ženklai:

-  Ryšių kabelių šulinys
-  Požeminis ryšių kabelis
-  Požeminis ryšių kabelis apsauginiame vamzdyje

Žemės sklypai, kuriems nustatomos arba tikslinamos elektroninių ryšių tinklų elektroninių ryšių infrastruktūros apsaugos zonos



-  0000-0000-0000 Žemės sklypų ribos ir unikalus numeris
-  1 LVŽ Laisvos valstybinės žemės (LVŽ) teritorijos, kuriose nustatomos elektroninių ryšių tinklų elektroninių ryšių infrastruktūros apsaugos zonos, ribos ir numeris
-  Elektroninių ryšių tinklų elektroninių ryšių infrastruktūros apsaugos zonos (III skyrius, vienuoliktasis skirsnis)

Kartografinis pagrindas:

Lietuvos Respublikos teritorijos M 1:10 000 skaitmeninis rastrinis ortografinis žemėlapis ORTIOLT
Nacionalinė žemės tarnyba prie Žemės ūkio ministerijos, 2018 Lietuvos Respublikos teritorijos
M 1:10 000 georeferencinių erdviųjų duomenų rinkinys GDRIOLT
VĮ Registrų centras žemės sklypų ribos 2022



Įm. kodas: 305889186, adresas: Pilenų g. 5-25, Akademija, 53351 Kauno r., el. p. projects.house@inbox.lt Tel: +370 615 46666

Pareigos	Kval. paž. Nr.	Parašas	Vardas, pavardė	Data
Direktorė			Evelina Saurusevičienė	2022-11-08
Projekto vadovas	2M-M-1626		Artūras Saurusevičius	2022-11-08




Kertinis valstybės telekomunikacijų centras	Elektroninių ryšių tinklų elektroninių ryšių infrastruktūros apsaugos zonų plano parengimo derinimo bei viešinimo paslaugos	Lapas	Lapų
		30	31




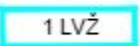

ELEKTRONINIŲ RYŠIŲ TINKLŲ ELEKTRONINIŲ RYŠIŲ INFRASTRUKTŪROS APSAUGOS ZONŲ PLANAS (J. BASANAVIČIAUS G. 65, 67, UTENOS M.) M 1:200



Sutartiniai ženklai:

-  Ryšių kabelių šulinys
-  Požeminis ryšių kabelis
-  Požeminis ryšių kabelis apsauginiame vamzdyje

Žemės sklypai, kuriems nustatomos arba tikslinamos elektroninių ryšių tinklų elektroninių ryšių infrastruktūros apsaugos zonos



-  0000-0000-0000 Žemės sklypų ribos ir unikalūs numeris
-  1 LVŽ Laisvos valstybinės žemės (LVŽ) teritorijos, kuriose nustatomos elektroninių ryšių tinklų elektroninių ryšių infrastruktūros apsaugos zonos, ribos ir numeris
-  Elektroninių ryšių tinklų elektroninių ryšių infrastruktūros apsaugos zonos (III skyrius, vienuoliktasis skirsnis)

Kartografinis pagrindas:

Lietuvos Respublikos teritorijos M 1:10 000 skaitmeninis rastrinis ortografinis žemėlapis ORTIOLT
Nacionalinė žemės tarnyba prie Žemės ūkio ministerijos, 2018 Lietuvos Respublikos teritorijos
M 1:10 000 georeferencinių erdvinį duomenų rinkinys GDRIOLT
VĮ Registrų centras žemės sklypų ribos 2022



Įm. kodas: 305889186, adresas: Pilenų g. 5-25, Akademija, 53351 Kauno r., el. p. projects.house@inbox.lt Tel: +370 615 46666

Pareigos	Kval. paž. Nr.	Parašas	Vardas, pavardė	Data
Direktorė			Evelina Saurusevičienė	2022-11-08
Projekto vadovas	2M-M-1626		Artūras Saurusevičius	2022-11-08

Kertinis valstybės telekomunikacijų centras	Elektroninių ryšių tinklų elektroninių ryšių infrastruktūros apsaugos zonų plano parengimo derinimo bei viešinimo paslaugos	Lapas	Lapų
		31	31