


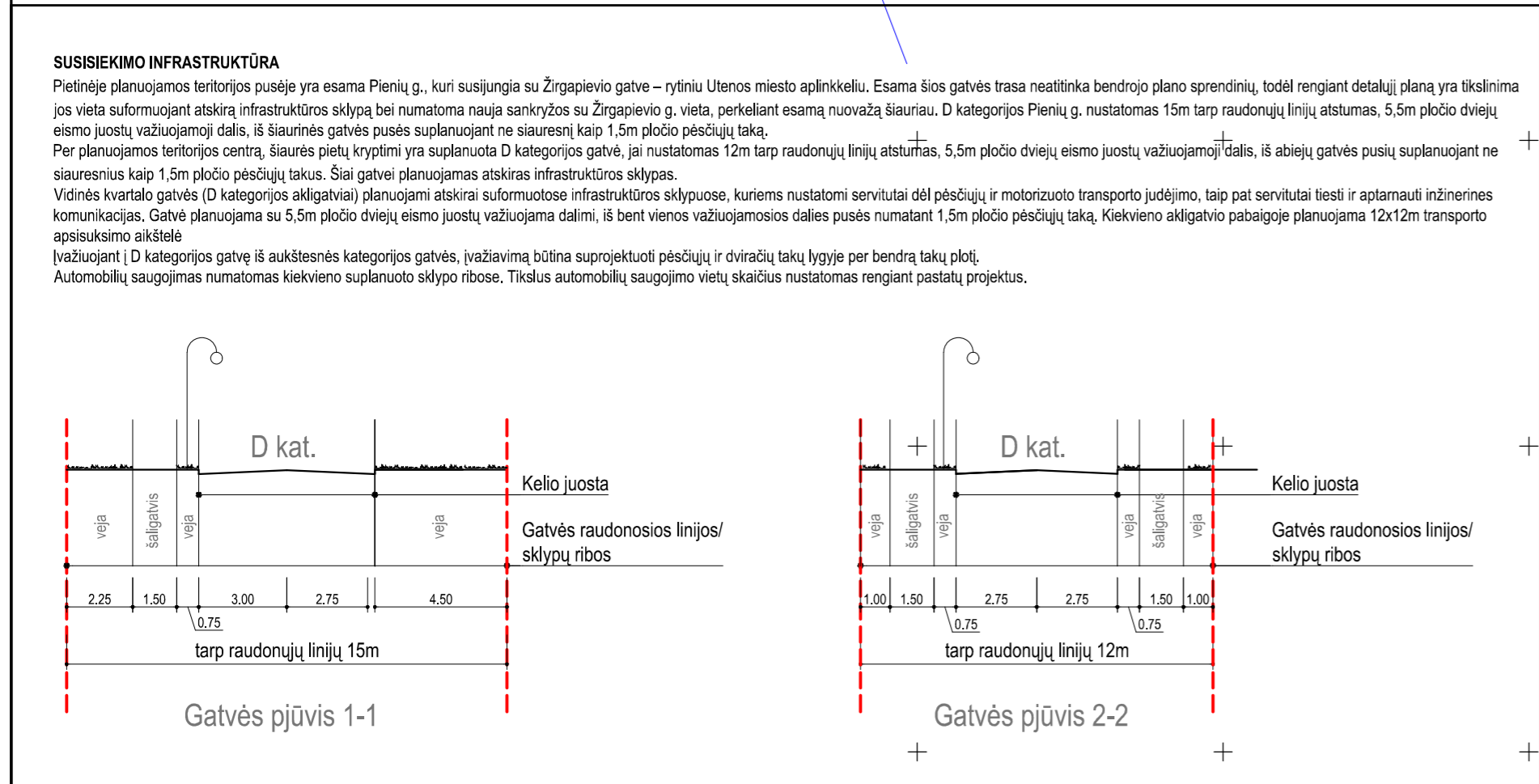
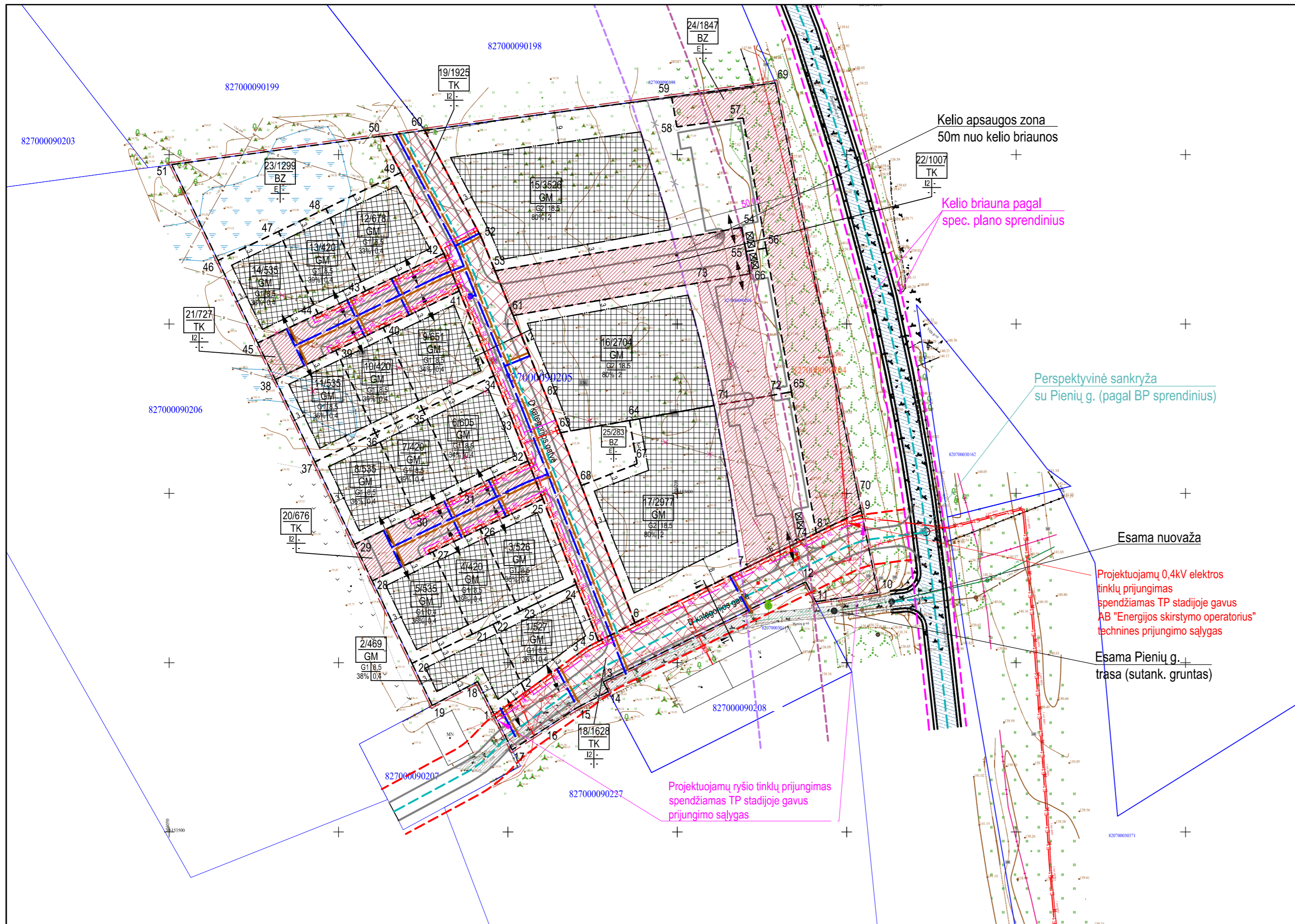


TERITORIJOS NAUDOJIMO REGLAMENTŲ APRAŠOMOJI LENTELĖ															
Teritorijos (jos dalies) nr.	Sklypo (jo dalies) nr.	Sklypo (jo dalies) plotas m ²	PRIVALOMIEJI TERITORIJOS NAUDOJIMO REGLAMENTAI						PAPILDOMI TERITORIJOS NAUDOJIMO REGLAMENTAI						
			Teritorijos naudojimo tipas	Žemės naudojimo paskirtis	Žemės naudojimo būdai	Nuo žemės paviršiaus, m	Užstatymo tankis, %	Užstatymo intensyvumas, koef	Užstatymo tipas	Prieklausomų želdynų plotas, %	Pastatų aukštų skaičius	Statinių paskirtys	Servitutai	Specialiosios žemės naudojimo sąlygos ir kiti reikalavimai	
-	1	527	Mišri gyvenamoji teritorija (GM)	Kitos paskirties žemė (KT)	Vienbučių ir dvibučių gyvenamųjų pastatų teritorijos (G1)	8.5	145.50	36	0.40	Sodybinis užstatymas (SU)	25	2	1 arba 2 butų gyvenamasis pastatas ir jo priklausiniai	-	-
-	2	469	Mišri gyvenamoji teritorija (GM)	Kitos paskirties žemė (KT)	Vienbučių ir dvibučių gyvenamųjų pastatų teritorijos (G1)	8.5	145.50	38	0.40	Sodybinis užstatymas (SU)	25	2	1 arba 2 butų gyvenamasis pastatas ir jo priklausiniai	-	-
-	3	526	Mišri gyvenamoji teritorija (GM)	Kitos paskirties žemė (KT)	Vienbučių ir dvibučių gyvenamųjų pastatų teritorijos (G1)	8.5	145.50	36	0.40	Sodybinis užstatymas (SU)	25	2	1 arba 2 butų gyvenamasis pastatas ir jo priklausiniai	-	-
-	4	420	Mišri gyvenamoji teritorija (GM)	Kitos paskirties žemė (KT)	Vienbučių ir dvibučių gyvenamųjų pastatų teritorijos (G1)	8.5	145.50	39	0.40	Sodybinis užstatymas (SU)	25	2	1 arba 2 butų gyvenamasis pastatas ir jo priklausiniai	-	-
-	5	535	Mišri gyvenamoji teritorija (GM)	Kitos paskirties žemė (KT)	Vienbučių ir dvibučių gyvenamųjų pastatų teritorijos (G1)	8.5	145.50	36	0.40	Sodybinis užstatymas (SU)	25	2	1 arba 2 butų gyvenamasis pastatas ir jo priklausiniai	-	-
-	6	605	Mišri gyvenamoji teritorija (GM)	Kitos paskirties žemė (KT)	Vienbučių ir dvibučių gyvenamųjų pastatų teritorijos (G1)	8.5	145.50	34	0.40	Sodybinis užstatymas (SU)	25	2	1 arba 2 butų gyvenamasis pastatas ir jo priklausiniai	-	-
-	7	420	Mišri gyvenamoji teritorija (GM)	Kitos paskirties žemė (KT)	Vienbučių ir dvibučių gyvenamųjų pastatų teritorijos (G1)	8.5	145.50	39	0.40	Sodybinis užstatymas (SU)	25	2	1 arba 2 butų gyvenamasis pastatas ir jo priklausiniai	-	-
-	8	535	Mišri gyvenamoji teritorija (GM)	Kitos paskirties žemė (KT)	Vienbučių ir dvibučių gyvenamųjų pastatų teritorijos (G1)	8.5	145.50	36	0.40	Sodybinis užstatymas (SU)	25	2	1 arba 2 butų gyvenamasis pastatas ir jo priklausiniai	-	-
-	9	651	Mišri gyvenamoji teritorija (GM)	Kitos paskirties žemė (KT)	Vienbučių ir dvibučių gyvenamųjų pastatų teritorijos (G1)	8.5	145.50	34	0.40	Sodybinis užstatymas (SU)	25	2	1 arba 2 butų gyvenamasis pastatas ir jo priklausiniai	-	-
-	10	420	Mišri gyvenamoji teritorija (GM)	Kitos paskirties žemė (KT)	Vienbučių ir dvibučių gyvenamųjų pastatų teritorijos (G1)	8.5	145.50	39	0.40	Sodybinis užstatymas (SU)	25	2	1 arba 2 butų gyvenamasis pastatas ir jo priklausiniai	-	-
-	11	535	Mišri gyvenamoji teritorija (GM)	Kitos paskirties žemė (KT)	Vienbučių ir dvibučių gyvenamųjų pastatų teritorijos (G1)	8.5	145.50	36	0.40	Sodybinis užstatymas (SU)	25	2	1 arba 2 butų gyvenamasis pastatas ir jo priklausiniai	-	-
-	12	678	Mišri gyvenamoji teritorija (GM)	Kitos paskirties žemė (KT)	Vienbučių ir dvibučių gyvenamųjų pastatų teritorijos (G1)	8.5	145.50	33	0.40	Sodybinis užstatymas (SU)	25	2	1 arba 2 butų gyvenamasis pastatas ir jo priklausiniai	-	-
-	13	420	Mišri gyvenamoji teritorija (GM)	Kitos paskirties žemė (KT)	Vienbučių ir dvibučių gyvenamųjų pastatų teritorijos (G1)	8.5	145.50	39	0.40	Sodybinis užstatymas (SU)	25	2	1 arba 2 butų gyvenamasis pastatas ir jo priklausiniai	-	-

ATESTATO NR.			MB "Erdvės architektūra" [m. k. 303247197] +370 64 728 728 info@erdvesarchitektura.lt www.erdvesarchitektura.lt	Objektas: Teritorijos (žemės skl. kad. Nr. 8270/0009:205, Nr. 8270/0009:204), esančios prie Pienių ir Žirgapievio gatvių, Utenos m., detalusis planas	
A 1986	TPV	A. KRASAUSKAITĖ	2024	Dokumento pavadinimas: REGLAMENTŲ LENTELĖ 1/2	
A 1988	Arch	M. AKULEVIČIUS	2024		
ETAPAS	Planavimo organizatorius: UTENOS RAJONO SAVIVALDYBĖS ADMINISTRACIJOS DIREKTORIUS			Dokumento žymuo: EA-2023-08-DPL-RL.01	
DPL	Planavimo iniciatorius: UAB "INSITUS"				
				LAPAS	LAPŲ
				01	01

TERITORIJOS NAUDOJIMO REGLAMENTŲ APRAŠOMOJI LENTELĖ															
Teritorijos (jos dalies) nr.	Sklypo (jo dalies) nr.	Sklypo (jo dalies) plotas m²	PRIVALOMIEJI TERITORIJOS NAUDOJIMO REGLAMENTAI						PAPILDOMI TERITORIJOS NAUDOJIMO REGLAMENTAI						
			Teritorijos naudojimo tipas	Žemės naudojimo paskirtis	Žemės naudojimo būdai	Nuo žemės paviršiaus, m	Užstatymo tankis, %	Užstatymo intensyvumas, %	Užstatymo tipas	Priklausomų želdynų plotas, %	Pastatų aukštų skaičius	Statinų paskirtys	Šaltiniai	Specialiosios žemės naudojimo sąlygos ir kiti reikalavimai	
-	14	535	Mišri gyvenamoji teritorija (GM)	Kitos paskirties žemė (KT)	Vienbučių ir dvibučių gyvenamųjų pastatų teritorijos (G1)	8.5	145.50	36	0,40	Sodybinis užstatymas (SU)	25	2	1 arba 2 butų gyvenamasis pastatas ir jo priklausiniai	-	-
-	15	3526	Mišri gyvenamoji teritorija (GM)	Kitos paskirties žemė (KT)	Daugiabučių gyvenamųjų pastatų ir bendrabučių teritorijos (G2)	18.5	155.50	80	2	Atskirai stovintys pastatai (pavienis užstatymas) - AP	30	5	Gyvenamosios paskirties (trijų ir daugiau butų (daugiabučiai) pastatai ir jų priklausiniai	-	Specialiosios žemės naudojimo sąlygos: Krašto kelių apsaugos zona - 1064m².
-	16	2704	Mišri gyvenamoji teritorija (GM)	Kitos paskirties žemė (KT)	Daugiabučių gyvenamųjų pastatų ir bendrabučių teritorijos (G2)	18.5	155.50	80	2	Atskirai stovintys pastatai (pavienis užstatymas) - AP	30	5	Gyvenamosios paskirties (trijų ir daugiau butų (daugiabučiai) pastatai ir jų priklausiniai	Šaltiniai (572 m²) - teisė naudoti pėsčiųjų taku (tarnaujantis) (kodas 202). - teisė važiuoti transporto priemonėmis (tarnaujantis) (kodas 203). - teisė tiesiti požemines ir antžemines komunikacijas (tarnaujantis) (kodas 206). - teisė aptarnauti požemines ir antžemines komunikacijas (tarnaujantis) (kodas 207). - teisė naudoti požemines ir antžemines komunikacijas (tarnaujantis) (kodas 208).	Specialiosios žemės naudojimo sąlygos: Krašto kelių apsaugos zona - 917 m².
-	17	2977	Mišri gyvenamoji teritorija (GM)	Kitos paskirties žemė (KT)	Daugiabučių gyvenamųjų pastatų ir bendrabučių teritorijos (G2)	18.5	155.50	80	2	Atskirai stovintys pastatai (pavienis užstatymas) - AP	30	5	Gyvenamosios paskirties (trijų ir daugiau butų (daugiabučiai) pastatai ir jų priklausiniai	Šaltiniai (728 m²) - teisė naudoti pėsčiųjų taku (tarnaujantis) (kodas 202). - teisė važiuoti transporto priemonėmis (tarnaujantis) (kodas 203). - teisė tiesiti požemines ir antžemines komunikacijas (tarnaujantis) (kodas 206). - teisė aptarnauti požemines ir antžemines komunikacijas (tarnaujantis) (kodas 207). - teisė naudoti požemines ir antžemines komunikacijas (tarnaujantis) (kodas 208).	Specialiosios žemės naudojimo sąlygos: Krašto kelių apsaugos zona - 1058 m².
-	18	1628	Inžinerinės infrastruktūros koridorius (TK)	Kitos paskirties žemė (KT)	Susisiekimo ir inžinerinių tinklų koridorių teritorijos (I2)	-	-	-	-	-	-	-	Susisiekimo komunikacijos ir inžineriniai tinklai	Šaltiniai (visas sklypo plotas) - teisė naudoti pėsčiųjų taku (tarnaujantis) (kodas 202). - teisė važiuoti transporto priemonėmis (tarnaujantis) (kodas 203). - teisė tiesiti požemines ir antžemines komunikacijas (tarnaujantis) (kodas 206). - teisė aptarnauti požemines ir antžemines komunikacijas (tarnaujantis) (kodas 207). - teisė naudoti požemines ir antžemines komunikacijas (tarnaujantis) (kodas 208).	Specialiosios žemės naudojimo sąlygos: Elektros tinklų apsaugos zonos - 355 m²; Vandens tiekimo ir nuotekų, paviršinių nuotekų tvarkymo infrastruktūros apsaugos zonos - 530 m²; Elektroninių ryšių tinklų elektroninių ryšių infrastruktūros apsaugos zonos - 253 m²; Krašto kelių apsaugos zona - 645 m².
-	19	1925	Inžinerinės infrastruktūros koridorius (TK)	Kitos paskirties žemė (KT)	Susisiekimo ir inžinerinių tinklų koridorių teritorijos (I2)	-	-	-	-	-	-	-	Susisiekimo komunikacijos ir inžineriniai tinklai	Šaltiniai (visas sklypo plotas) - teisė naudoti pėsčiųjų taku (tarnaujantis) (kodas 202). - teisė važiuoti transporto priemonėmis (tarnaujantis) (kodas 203). - teisė tiesiti požemines ir antžemines komunikacijas (tarnaujantis) (kodas 206). - teisė aptarnauti požemines ir antžemines komunikacijas (tarnaujantis) (kodas 207). - teisė naudoti požemines ir antžemines komunikacijas (tarnaujantis) (kodas 208).	Specialiosios žemės naudojimo sąlygos: Elektros tinklų apsaugos zonos - 267 m²; Vandens tiekimo ir nuotekų, paviršinių nuotekų tvarkymo infrastruktūros apsaugos zonos - 1037 m²; Elektroninių ryšių tinklų elektroninių ryšių infrastruktūros apsaugos zonos - 350 m².
-	20	676	Inžinerinės infrastruktūros koridorius (TK)	Kitos paskirties žemė (KT)	Susisiekimo ir inžinerinių tinklų koridorių teritorijos (I2)	-	-	-	-	-	-	-	Susisiekimo komunikacijos ir inžineriniai tinklai	Šaltiniai (visas sklypo plotas) - teisė naudoti pėsčiųjų taku (tarnaujantis) (kodas 202). - teisė važiuoti transporto priemonėmis (tarnaujantis) (kodas 203). - teisė tiesiti požemines ir antžemines komunikacijas (tarnaujantis) (kodas 206). - teisė aptarnauti požemines ir antžemines komunikacijas (tarnaujantis) (kodas 207). - teisė naudoti požemines ir antžemines komunikacijas (tarnaujantis) (kodas 208).	Specialiosios žemės naudojimo sąlygos: Elektros tinklų apsaugos zonos - 150 m²; Vandens tiekimo ir nuotekų, paviršinių nuotekų tvarkymo infrastruktūros apsaugos zonos - 404 m²; Elektroninių ryšių tinklų elektroninių ryšių infrastruktūros apsaugos zonos - 170 m².
-	21	727	Inžinerinės infrastruktūros koridorius (TK)	Kitos paskirties žemė (KT)	Susisiekimo ir inžinerinių tinklų koridorių teritorijos (I2)	-	-	-	-	-	-	-	Susisiekimo komunikacijos ir inžineriniai tinklai	Šaltiniai (visas sklypo plotas) - teisė naudoti pėsčiųjų taku (tarnaujantis) (kodas 202). - teisė važiuoti transporto priemonėmis (tarnaujantis) (kodas 203). - teisė tiesiti požemines ir antžemines komunikacijas (tarnaujantis) (kodas 206). - teisė aptarnauti požemines ir antžemines komunikacijas (tarnaujantis) (kodas 207). - teisė naudoti požemines ir antžemines komunikacijas (tarnaujantis) (kodas 208).	Specialiosios žemės naudojimo sąlygos: Elektros tinklų apsaugos zonos - 167 m²; Vandens tiekimo ir nuotekų, paviršinių nuotekų tvarkymo infrastruktūros apsaugos zonos - 379 m²; Elektroninių ryšių tinklų elektroninių ryšių infrastruktūros apsaugos zonos - 187 m².
-	22	1007	Inžinerinės infrastruktūros koridorius (TK)	Kitos paskirties žemė (KT)	Susisiekimo ir inžinerinių tinklų koridorių teritorijos (I2)	-	-	-	-	-	-	-	Susisiekimo komunikacijos ir inžineriniai tinklai	Šaltiniai (visas sklypo plotas) - teisė naudoti pėsčiųjų taku (tarnaujantis) (kodas 202). - teisė važiuoti transporto priemonėmis (tarnaujantis) (kodas 203). - teisė tiesiti požemines ir antžemines komunikacijas (tarnaujantis) (kodas 206). - teisė aptarnauti požemines ir antžemines komunikacijas (tarnaujantis) (kodas 207). - teisė naudoti požemines ir antžemines komunikacijas (tarnaujantis) (kodas 208).	Specialiosios žemės naudojimo sąlygos: Krašto kelių apsaugos zona - 277 m².
-	23	1299	Bendro naudojimo erdvių, želdynų teritorija (BZ)	Kitos paskirties žemė (KT)	Atskirųjų želdynų teritorijos (E)	-	-	-	-	-	-	-	-	-	-
-	24	1847	Bendro naudojimo erdvių, želdynų teritorija (BZ)	Kitos paskirties žemė (KT)	Atskirųjų želdynų teritorijos (E)	-	-	-	-	-	-	-	-	Šaltiniai (visas sklypo plotas) - teisė tiesiti požemines ir antžemines komunikacijas (tarnaujantis) (kodas 206). - teisė aptarnauti požemines ir antžemines komunikacijas (tarnaujantis) (kodas 207). - teisė naudoti požemines ir antžemines komunikacijas (tarnaujantis) (kodas 208).	Specialiosios žemės naudojimo sąlygos: Elektros tinklų apsaugos zonos - 220m²; Krašto kelių apsaugos zona - 1847 m².
-	25	283	Bendro naudojimo erdvių, želdynų teritorija (BZ)	Kitos paskirties žemė (KT)	Atskirųjų želdynų teritorijos (E)	-	-	-	-	-	-	-	-	-	-

ATESTATO NR.				MB "Erdvės architektūra" [m. k. 303247197] +370 64 728 728 info@erdvesarchitektura.lt www.erdvesarchitektura.lt	Objektas:	Teritorijos (žemės skl. kad. Nr. 8270/0009:205, Nr. 8270/0009:204), esančios prie Pienių ir Žirgapievio gatvių, Utenos m., detalusis planas		
A 1986	TPV	A. KRASAUSKAITĖ	2024		Dokumento pavadinimas:	REGLAMENTŲ LENTELĖ 1/2		
A 1988	Arch	M. AKULEVIČIUS	2024		Dokumento žymuo:	EA-2023-08-DPL-RL.01		
ETAPAS	Planavimo organizatorius: UTENOS RAJONO SAVIVALDYBĖS ADMINISTRACIJOS DIREKTORIUS				LAPAS	LAPŲ		
DPL	Planavimo iniciatorius: UAB "INSITUS"						01	01



INŽINERIJĄ

Iki planuojamos teritorijos yra atvesti reikalingi elektros tiekimo, vandentiekio ir buitinių nuotekų tinklai. Iki planuojamos teritorijos ribų nėra atvesti lietaus nuotekų ir ryšio tinklai.

Rengiant inžinerinių tinklų projektus, darbus vykdyti tik nustatyta tvarka gavus tinklus eksploatuojančių organizacijų prisijungimo sąlygas, parengus projektus bei gavus būtinus leidimus. Inžinerinius tinklus planuojama tiesiti Utenos miesto bendrajame plane numatytą D kategorijos gatvių raudonųjų linijų ribose, planuojamos teritorijos ribose suplanuotose infrastruktūros sklypuose ir laisvoje valstybinėje žemėje.

Artimiausi esami centralizuoti vandentiekio ir buitinių nuotekų tinklai yra ties pietine planuojamos teritorijos riba.

Centralizuotą lietaus nuotekų tinklą ties planuojama teritorija nėra. Artimiausi elektros tinklai yra ties pietine ir rytine sklypo kraštine, bet tų esamų elektros linijų pajėgumas bus nepakankamas suplanuotos teritorijos reikmėms, todėl numatomas atskiro elektros kabelio atvedimas nuo pietus nuo planuojamos teritorijos kitapus Žirgapičio gatvės esančios elektros transformatorinės. Esant poreikiui suplanuotoje teritorijoje būtų įrengiama modulinė transformatorinė.

Projekte yra numatyta esamos orinės linijos ties pietine planuojamo kvartalo riba įrengimas po žeme.

Inžinerinių tinklų tiesimo metu nepabloginti esamų gatvių dangos kokybės, pabloginus – atstatyti. Jei inžineriniai tinklai, prie kurių norima prisijungti, yra privatus, būtinas raštiškas savininkų sutikimas.

Vandentiekio tinklai:

Detaliojo plano inžinerinės infrastruktūros sprendiniuose numatytas planuojamos teritorijos prijungimas prie pietinėje pusėje esančių centralizuotų vandentiekio tinklų. Infrastruktūros sklypais numatytas vandentiekio tinklų privedimas iki kiekvieno sklypo, kuriame planuojama pastatų statyba. Nustatyti tinklų apsaugos zonos žemės naudojimo apribojimai. (sprendžiama statinių projektų rengimo metu remiantis galiojančiais teisės aktais, gavus prisiungimo sąlygas).

Buitinių nuotekų tinklai:

Buitinės nuotekos surenkamos savitaisiais tinklais planuojamoje nuvedamos į pietinėje pusėje esančius centralizuotus buitinių nuotekų tinklus. Tinklai planuojamoje teritorijoje numatyti infrastruktūros sklypuose. Nustatyti tinklų apsaugos zonos žemės naudojimo apribojimai. (sprendžiama statinių projektų rengimo metu remiantis galiojančiais teisės aktais, gavus prisiungimo sąlygas).

Lietaus nuotekų tinklai:

Centralizuotą lietaus nuotekų tinklą nėra, todėl numatomi vietiniai tinklai su surinkto vandens infiltracija sklypo ribose. (sprendžiama statinių projektų rengimo metu remiantis galiojančiais teisės aktais, gavus prisiungimo sąlygas).

Elektros tinklai: patogiose aptamti ir eksploatuoti elektros tinklus vietose išskirtos žemės zonos inžineriniams komunikaciniams koridoriams ir numatyti reikiami servituti 0,4kV elektros kabelių linijų tiesimui (statybai) ir eksploatavimui nuo esamų AB „Energijos skirstymo operatorius“ priklausančių tinklų ir numatomas 0,4kV skirstomasis spintas, įvadinės apskaitos spintas. Išskirtos žemės zonos bei nustatyti reikiami servituti – jie nustatomi statomų elektros tinklų ir įrenginių apsaugos zonų ribose (sprendžiama statinių projektų rengimo metu remiantis galiojančiais teisės aktais, gavus prisiungimo sąlygas).

Ryšių tinklai: numatytos reikiamos naujos telekomunikacijų trasos, einančios kvartalinių inžinerinių komunikacijų koridoriu nuo suplanuotų sklypų iki planuojamos teritorijos ribos. Nustatyti telekomunikacijų tinklų apsaugos zonos žemės naudojimo apribojimai. (sprendžiama statinių projektų rengimo metu remiantis galiojančiais teisės aktais, gavus prisiungimo sąlygas).

Šildymas: Šildymo būdas – vietinis. Pastatai gali būti šildomi panaudojant elektros energiją, šilumos siurblius arba kitus aplinkos neteršiančius šildymo būdus, nenaudojant iškastinio kuro. (sprendžiama statinių projektų rengimo metu remiantis galiojančiais teisės aktais, gavus prisiungimo sąlygas).

Melioracijos tinklai: Numatoma pertvarkyti suplanuotų sklypų statybos zonos esančius melioracijos tinklus (sprendžiama statinių projektų rengimo metu remiantis galiojančiais teisės aktais, gavus prisiungimo sąlygas).



PLANUOJAMA TERITORIJA

SUTARTINIAI ŽYMĖJIMAI

	Planuojamos teritorijos riba
	Projektojamų sklypo ribos
	Gretimų sklypų ribos
	Naikinama sklypų riba
	Sklypų ribų / servitutų posūkio taškai
	Įvažiavimas/išvažiavimas į sklypą
	Gatvių raudonosios linijos
	Gatvių ašinės linijos
	Statybos riba
	Skirtingų režimų riba
	Statomų statinių zona
	Servituto zona
	Susisiekimo ir inžinerinių tinklų koridorius
	Kelio apsaugos zona
	Kelio apsaugos zona 30 m
	Kelio briauna (pagal spec. plano sprendinius)
	Esami elektros tinklai (orinė linija)
	Esami elektros tinklai (požeminiai)
	Esami buitinių nuotekų tinklai
	Esami vandentiekio tinklai
	Esamas hidrantas
	Projektojami vandentiekio tinklai
	Projektojamas hidrantas
	Projektojami buitinių nuotekų tinklai
	Projektojami elektros tinklai
	Projektojama elektros kabelinė spinta (KAS)
	Demontuojami inžineriniai tinklai
	Projektojami ryšių tinklai
	Išsaugomi medžiai
	Pašalinami medžiai

n / m n - sklypo numeris / m - sklypo plotas;
T T - teritorijos naudojimo tipas;
1/2 1 - žemės naudojimo būdas;
3/4 2 - leistinas pastatų aukštis (metrais);
 3 - leistinas užstatymo tankumas;
 4 - leistinas užstatymo intensyvumas;

ATESTATO NR.				MB "Erdvės architektūra" Įm. k. 303247197 +370 64 728 728 info@erdvesarchitektura.lt www.erdvesarchitektura.lt	Objektas: Teritorijos (žemės skl. kad. Nr. 8270/0009:205, Nr. 8270/0009:204), esančios prie Pienių ir Žirgapičio gatvių, Utenos m., detalus planas
A 1986	TPV	A. KRASAUSKAITĖ	2024	Dokumento pavadinimas: INŽINERINĖS INFRASTRUKTŪROS BRĖŽINYS M 1:1000	
A 1988	Arch	M. AKULEVIČIUS	2024		
ETAPAS	Planavimo organizatorius:	UTENOS RAJONO SAVIVALDYBĖS ADMINISTRACIJOS DIREKTORIUS		Dokumentu žymuo:	LAPAS LAPŲ
DPL	Planavimo iniciatorius:	UAB "INSTIS"		EA-2023-08-DPL-INZ.01	01 01