

# Utenos miesto tvarios plėtros strategija

Strategija  
Tikslai  
Veiksmai



# Utenos rajono savivaldybės strateginis plėtros planas 2018–2024 metams

Utenos rajono savivaldybės vizija, misija ir prioritetai

## Utenos rajono savivaldybės plėtros vizija iki 2024 m.

**Utenos rajonas** - regioninis traukos centras, kuriame sudarytos sąlygos tvariai pramonei, smulkiajam ir vidutiniam verslui bei turizmui plėtoti, bendruomenės gyvenimo kokybei užtikrinti.

## Utenos rajono savivaldybės misija

Sėkmingai plėtoti ir skatinti vietos savivaldą kaip demokratinės valstybės raidos pagrindą, vadovaujantis vietos savivaldos principais, vykdant viešojo administravimo ir viešųjų paslaugų teikimo funkcijas, tenkinti rajono bendruomenės viešuosius poreikius



### **I prioritetas.**

Konkurencingos rajono ekonomikos plėtra

### **II prioritetas.**

Bendruomenės socialinės gerovės plėtojimas

### **III prioritetas.**

Darni aplinka ir modernios infrastruktūros plėtra

### **IV prioritetas.**

Visuomenės saugumas ir efektyvus viešasis valdymas



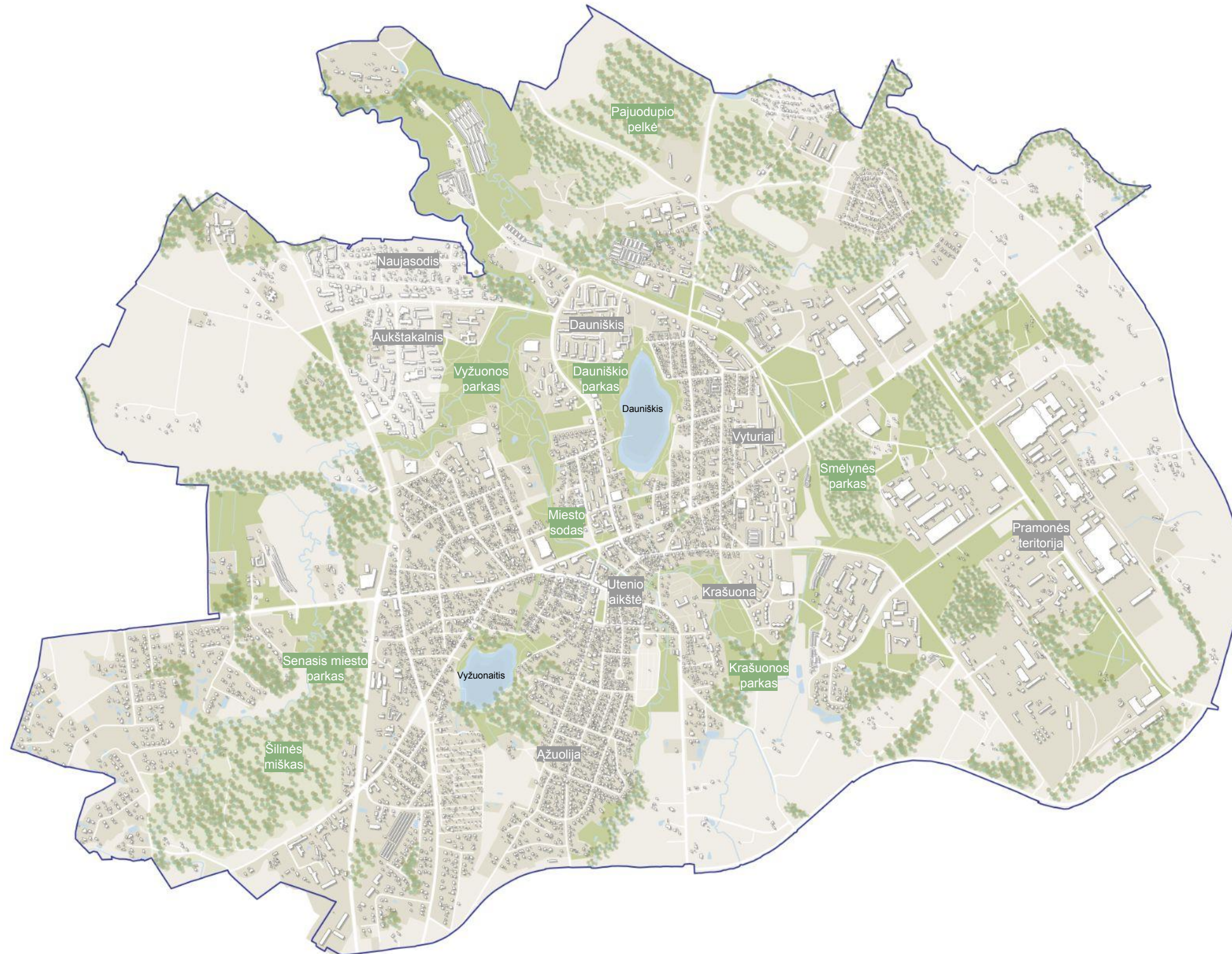


Utenos tvarios plėtros strategijos tikslas:

**Didinti Utenos miesto patrauklumą,  
skatinant investicijas ir kuriant sveiką,  
jaukią ir tvarią aplinką**



# Teritorija, kurioje įgyvendinama tvarios plėtros strategija






## Strategijos uždaviniai



**1. Sudaryti sąlygas investicijų pritraukimui ir ekonominio konkurencingumo didinimui, išnaudojant pramonės sektoriaus potencialą.**



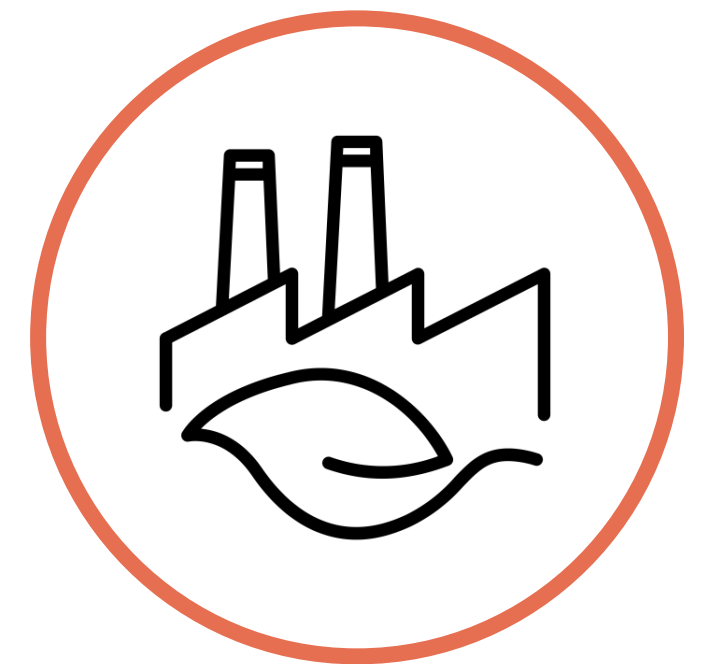
**2. Atgaivinti žaliąsias viešąsias erdves ir humanizuoti gyvenamųjų rajonų aplinką, išnaudojant kompaktiškumo potencialą.**



**3. Padidinti viešųjų paslaugų įvairovę ir pagerinti jų prieinamumą Utenos mieste.**



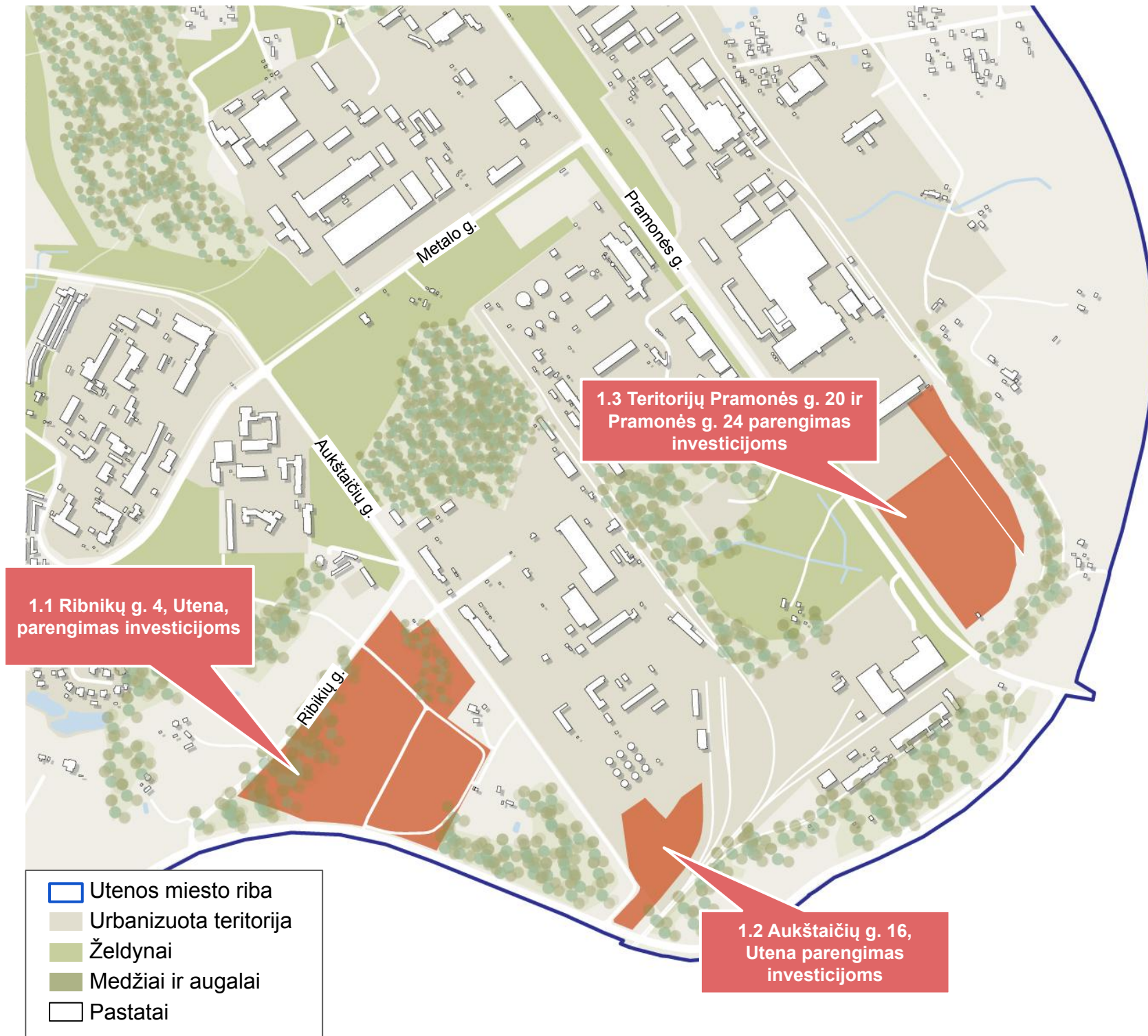
Sudaryti sąlygas investicijų pritraukimui ir ekonominio konkurencingumo didinimui, išnaudojant pramonės sektoriaus potencialą.





# Strategijos uždavinys nr. 1

Sudaryti sąlygas investicijų pritraukimui ir ekonominio konkurencingumo didinimui, išnaudojant pramonės sektoriaus potencialą



## PLANUOJAMI VEIKSMAI:

1.1 Teritorijos Ribikų g. 4, Utena patrauklumo investicijoms didinimas ir viešosios infrastruktūros plėtra.

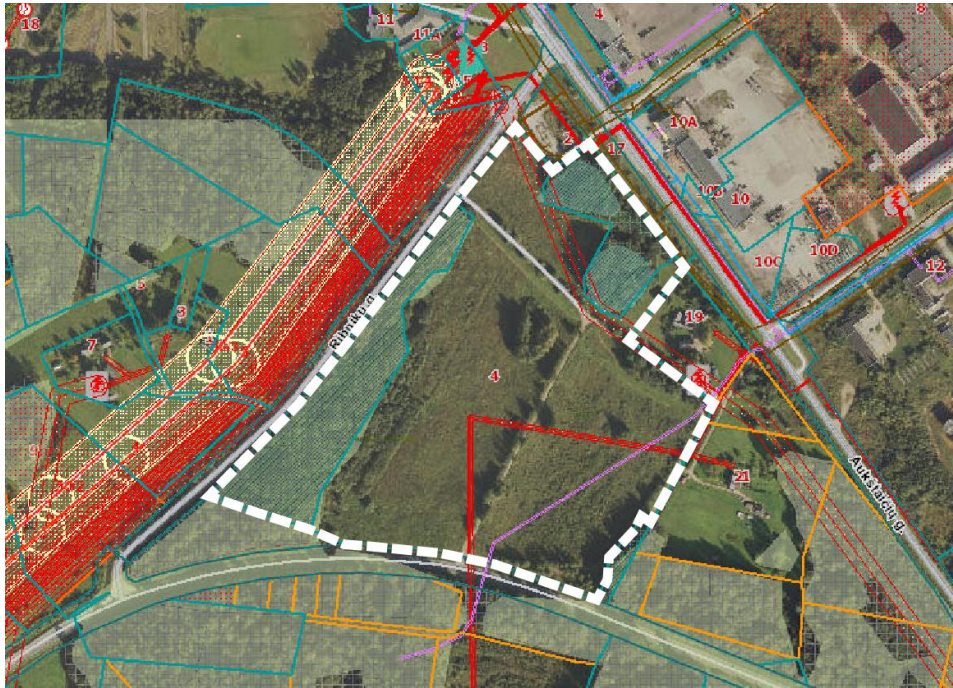
1.2 Teritorijos Aukštaičių g. 16, Utena patrauklumo investicijoms didinimas ir viešosios infrastruktūros plėtra.

1.3 Teritorijų Pramonės g. 20 ir Pramonės g. 24, Utena patrauklumo investicijoms didinimas ir viešosios infrastruktūros plėtra



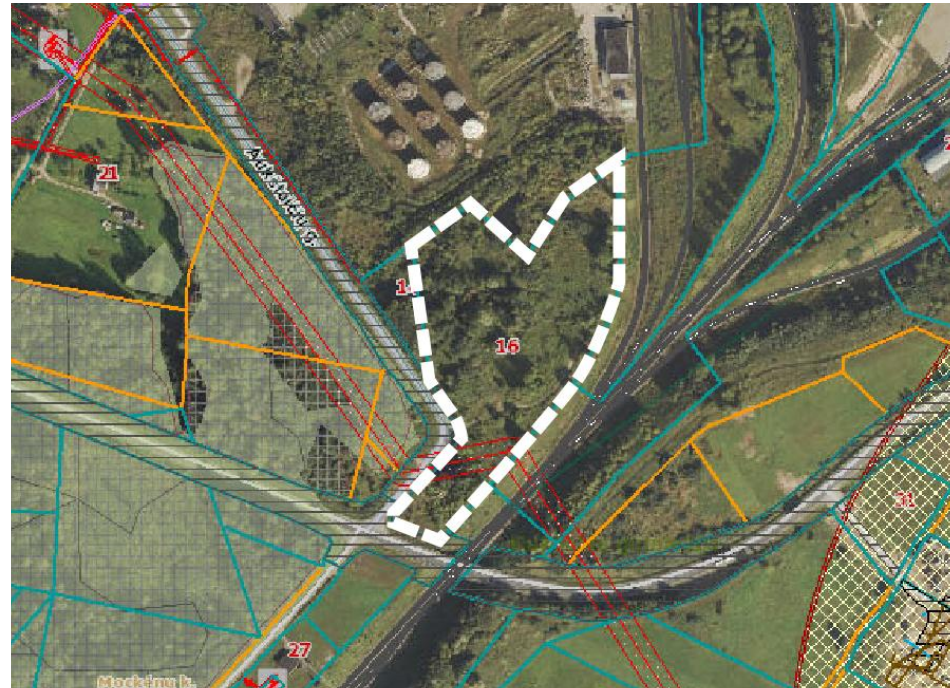
# Strategijos uždavinys nr. 1

Sudaryti sąlygas investicijų pritraukimui ir ekonominio konkurencingumo didinimui, išnaudojant pramonės sektoriaus potencialą



**1.1 Teritorijos Ribnikų g. 4 (10,47 ha) patrauklumo investicijoms didinimas ir viešosios infrastruktūros plėtra.**

1. elektros tinklų įrengimas, vandentiekio ir nuotekų tinklų įrengimas;
2. įvažiavimo į suformuotą sklypą įrengimas, Aukštaičių g. dalyje nuo Metalų g. iki „Ribnikų“ viešojo transporto sustojimo pėsčiųjų ir /ar dviračių tako įrengimas, mažosios architektūros elementų - suoliukų ir šiukšliadėžių (pagal universalų dizaino principus) įrengimas;
3. teritorijos sutvarkymas atliekant reikalingus menkaverčių želdinių kirtimus, išlyginant reljefo netolygumus ir priemonių, mažinančių neigiamą ekonominės veiklos poveikį aplinkai (triukšmą ir oro taršą) įgyvendinimas (želdinių susisiekimo infrastruktūros dalyje įrengimas).



**1.2 Teritorijos Aukštaičių g. 16 (2,8 ha) patrauklumo investicijoms didinimas ir viešosios infrastruktūros plėtra.**

1. elektros tinklų jungčių įrengimas, vandentiekio ir nuotekų tinklų įrengimas;
2. įvažiavimo į suformuotą sklypą įrengimas;
3. teritorijos sutvarkymas atliekant reikalingus menkaverčių želdinių kirtimus, išlyginant reljefo netolygumus.




**1.3 Teritorijų Pramonės g. 20 (5,38 ha) ir Pramonės g. 24 (1,8 ha) patrauklumo investicijoms didinimas ir viešosios infrastruktūros plėtra**

1. elektros tinklų jungčių įrengimas, vandentiekio ir nuotekų tinklų įrengimas;
2. įvažiavimo į sklypą/ -us įrengimas;
3. teritorijos sutvarkymas atliekant reikalingus menkaverčių želdinių kirtimus, išlyginant reljefo netolygumus.



## Strategijos uždavinys nr. 2

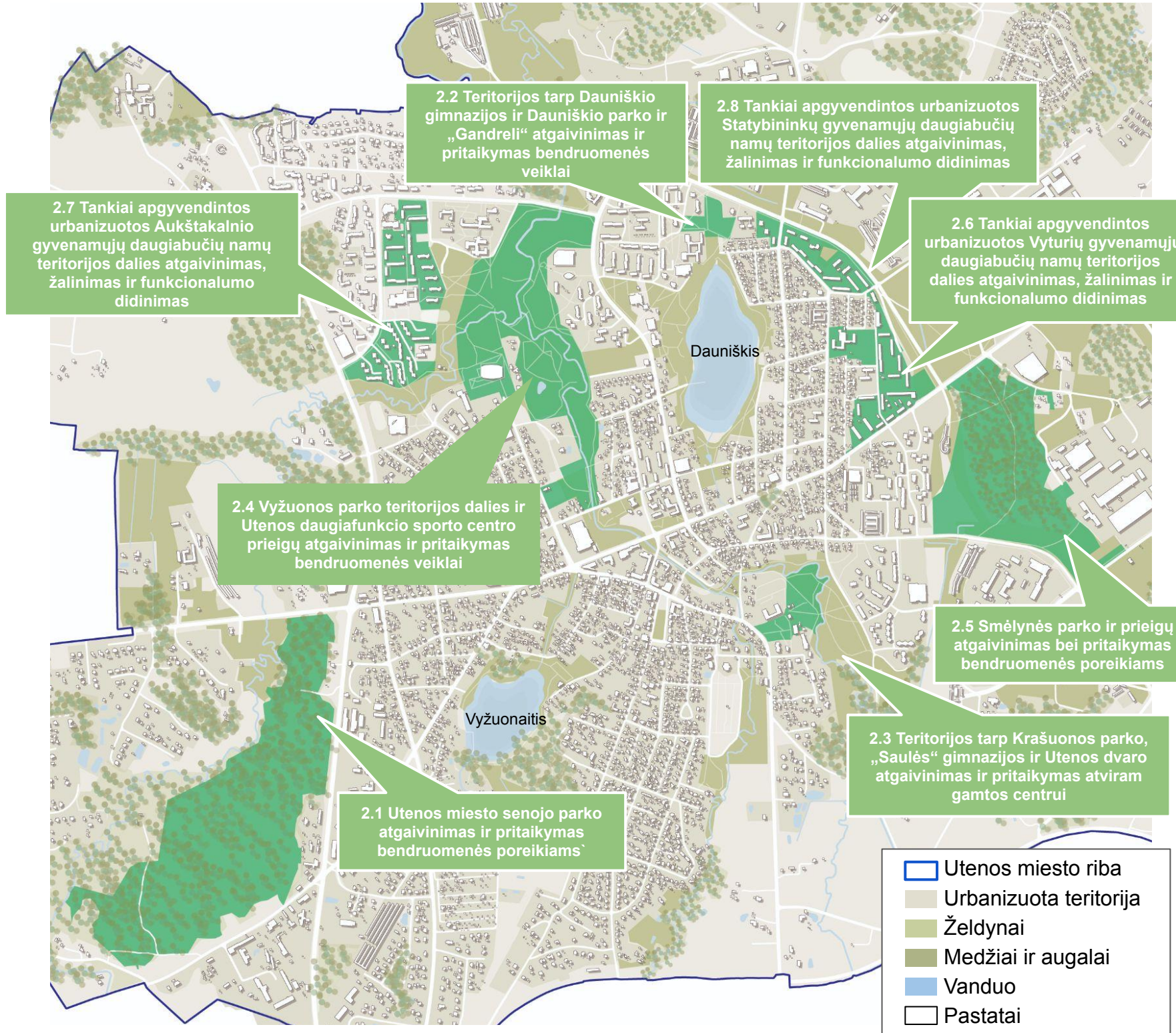
Atgaiivinti žaliašias viešąšias erdves ir humanizuoti gyvenamųjų rajonų aplinką, išnaudojant kompaktiškumo potencialą.





# Strategijos uždavinys nr. 2

Atgaivinti žaliąsias viešąsias erdves ir humanizuoti gyvenamųjų rajonų aplinką, išnaudojant kompaktiškumo potencialą



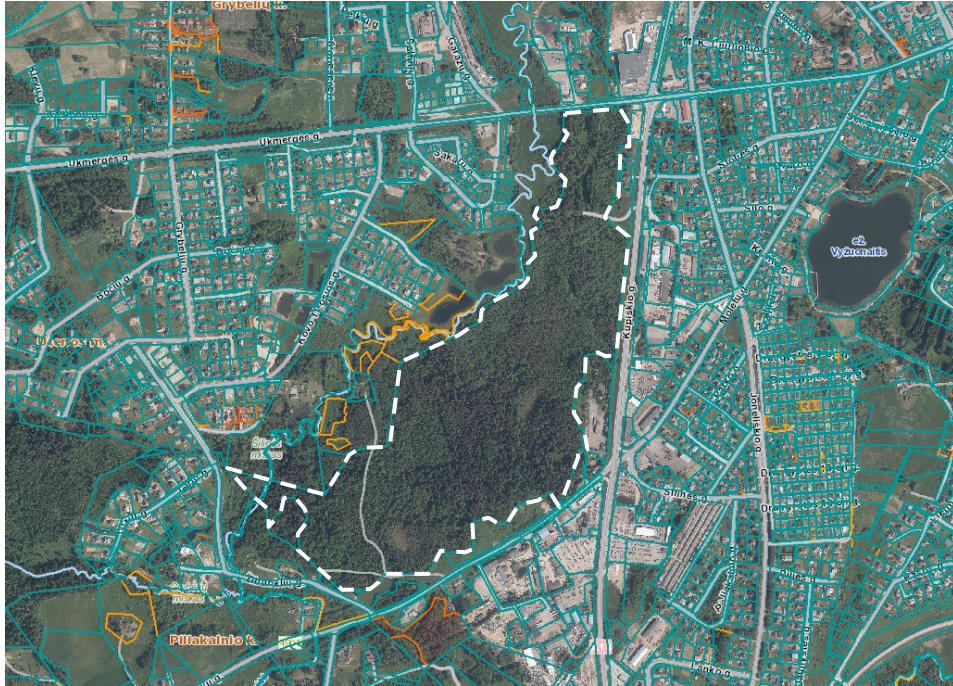
## PLANUOJAMI VEIKSMAI:

- 2.1 Utenos miesto senojo parko atgaivinimas ir pritaikymas bendruomenės poreikiams
- 2.2 Teritorijos tarp Dauniškio gimnazijos ir Dauniškio parko ir „Gandrelio“ atgaivinimas ir pritaikymas bendruomenės veiklai
- 2.3 Teritorijos tarp Krašunos parko, „Saulės“ gimnazijos ir Utenos dvaro atgaivinimas ir pritaikymas atviram gamtos centrui
- 2.4 Vyžuonos parko teritorijos dalies ir Utenos daugiafunkcio sporto centro prieigų atgaivinimas ir pritaikymas bendruomenės veiklai
- 2.5 Smėlynės parko ir prieigų atgaivinimas bei pritaikymas bendruomenės poreikiams
- 2.6 Tankiai apgyvendintos urbanizuotos Vyturių gyvenamųjų daugiabučių namų teritorijos dalies atgaivinimas, žalinimas ir funkcionalumo didinimas
- 2.7 Tankiai apgyvendintos urbanizuotos Aukštakalnio gyvenamųjų daugiabučių namų teritorijos dalies atgaivinimas, žalinimas ir funkcionalumo didinimas
- 2.8 Tankiai apgyvendintos urbanizuotos Statybininkų gyvenamųjų daugiabučių namų teritorijos dalies atgaivinimas, žalinimas ir funkcionalumo didinimas



# Strategijos uždavinys nr. 2

Atgaivinti žaliąsias viešąsias erdves ir humanizuoti gyvenamųjų rajonų aplinką, išnaudojant kompaktiškumo potencialą.



**2.1 Utenos miesto senojo parko atgaivinimas ir pritaikymas bendruomenės poreikiams**

Utenos miesto senojo parko (Šilinės miške) atgaivinimas, pritaikant renginiams, lankymui ir aktyviam laisvalaikiui: 1. pėsčiųjų takų įrengimas, privažiavimo įrengimas, stovėjimo vietų įrengimas; 2. viešojo tualetų pagal universalų dizaino principus įrengimas, viešos geriamojo vandens stotelės įrengimas, elektros tinklų ir apšvietimo įrengimas; 3. teritorijos sutvarkymas: menkaverčių želdinių kirtimas, želdynų ir kraštovaizdžio sutvarkymas, mažosios architektūros elementų įrengimas, informacinių stendų įrengimas, teritorijos pritaikymas asmenims su negalia; 4. universalių lauko žaidimų aikštelių įrengimas, lauko estrados įrengimas 5. kitos lankymui ir veiklos vykdymui reikalingos viešosios infrastruktūros įrengimas.



**2.2 Teritorijos tarp Dauniškio gimnazijos ir Dauniškio parko ir „Gandrelis“ atgaivinimas ir pritaikymas bendruomenės veiklai**

Utenos miesto teritorijos dalies tarp Dauniškio gimnazijos (Vaižganto g.), Dauniškio parko (nuo Statybininkų g.) ir Utenos vaikų lopšelio - darželio „Gandrelis“ atgaivinimas ir pritaikymas bendruomenės veiklai pagal universalų dizaino principus: 1. pėsčiųjų/ dviračių takų įrengimas, parkavimo vietų įrengimas; 2. elektros tinklų ir apšvietimo įrengimas; 3. teritorijos sutvarkymas: mažosios architektūros elementų įrengimas, informacinių stendų įrengimas, teritorijos pritaikymas asmenims su negalia; 4. universalių lauko žaidimų aikštelių įvairaus amžiaus asmenims įrengimas, poilsio zonų ir aikštelių įrengimas, Utenos Dauniškio gimnazijos stadiono modernizavimas. 5. kitos lankymui ir veiklos vykdymui reikalingos viešosios infrastruktūros įrengimas.



**2.3 Teritorijos tarp Krašunos parko, „Saulės“ gimnazijos ir Utenos dvaro atgaivinimas ir pritaikymas atviram gamtos centrui**

Utenos miesto teritorijos tarp Krašunos parko (nuo Krašunos upės), „Saulės“ gimnazijos ir Utenos dvaro (iki Ladygos g.) atgaivinimas ir pritaikymas daugiataksiui naudojimui - atviram gamtos centrui pagal universalų dizaino principus: 1. pėsčiųjų ir/ar dviračių takų jungčių įrengimas, vidaus kelio sutvarkymas, parkavimo vietų įrengimas; 2. viešojo geriamojo vandens stotelės įrengimas, elektros tinklų/apšvietimo jungčių įrengimas; 3. teritorijos sutvarkymas: žalinimas (atviro pažintinio sodų, daržų, vaistažolių ir kt. augalų įveisimas ir/ar šiltnamio stebėti ir mokytis įrengimas), basų pėdų tako įrengimas, vabalų viešbučio ir kt. gamtos pažinimui reikalingų elementų įrengimas, kraštovaizdžio ir želdynų prie Utenos dvaro sutvarkymas; 4. mažosios architektūros elementų įrengimas, informacinių stendų įrengimas, teritorijos pritaikymas asmenims su negalia; 5. kitos lankymui ir veiklos vykdymui reikalingos viešosios infrastruktūros įrengimas.



## Strategijos uždavinys nr. 2

Atgaivinti žaliąsias viešąsias erdves ir humanizuoti gyvenamųjų rajonų aplinką, išnaudojant kompaktiškumo potencialą.



**2.4 Vyžuonos parko teritorijos dalies ir Utenos daugiafunkcio sporto centro prieigų atgaivinimas ir pritaikymas bendruomenės veiklai**

Utenos miesto Vyžuonos parko teritorijos dalies (tarp A. Baranausko g., K. Donelaičio g., Aukštakalnio daugiabučių gyvenamųjų namų ir Vyžuonos upės) ir Utenos daugiafunkcio sporto centro prieigų atgaivinimas ir pritaikymas bendruomenės veiklai: 1. pėsčiųjų ir/ar dviračių takų jungčių įrengimas; 2. viešojo tualetų (su mamų/tėvų kambariu) pagal universalios dizaino principus įrengimas, viešojo geriamojo vandens stotelės įrengimas, elektros tinklų/apšvietimo jungčių įrengimas; 3. teritorijos sutvarkymas: kraštovaizdžio ir želdynų sutvarkymas atliekant kirtimus ir įveisiant naujus želdinius, mažosios architektūros elementų įrengimas; informacinių stendų įrengimas; vizualinės taršos elementų šalinimas; 4. sporto ir laisvalaikio statinių ir įrenginių įrengimas: vaikų žaidimų aikščių įrengimas, tubingo trasos įrengimas, padelio teniso aikštelių įrengimas, BMX/skate aikštelės įrengimas, universalios žiemos/ vasaros sportui tinkamos aikštelės su reikiama infrastruktūra įrengimas, grill zonos įrengimas, poilsio zonų įrengimas ir kt.; 5. kitos lankymui ir veiklos vykdymui reikalingos viešosios infrastruktūros įrengimas.



**2.5 Smėlynės parko ir prieigų atgaivinimas bei pritaikymas bendruomenės poreikiams**

Utenos miesto Smėlynės parko teritorijos ir prieigų (teritorija tarp Basanavičiaus g., Pušyno g., Metalo g., Smėlio g. ir Aukštaičių g.) atgaivinimas ir pritaikymas daugiataksiui naudojimui pagal universalios dizaino principus: 1. įvažiavimo į sklypą įrengimas, pėsčiųjų ir/ar dviračių takų jungčių įrengimas; 2. trūkstantos inžinerinės infrastruktūros plėtra: elektros tinklų/apšvietimo jungčių įrengimas, automobilių parkavimo vietų įrengimas; 3. teritorijos sutvarkymas: menkaverčių želdinių kirtimas, želdynų ir kraštovaizdžio sutvarkymas, mažosios architektūros elementų įrengimas, informacinių stendų įrengimas, teritorijos pritaikymas asmenims su negalia; 4. įvairaus amžiaus vaikų žaidimo aikštelės įrengimas; 5. universalios sporto ir žaidimų salės (A++ energijos klasės, su būtina funkcionavimui infrastruktūra), skirtos vaikų formaliojo ir vaikų ir suaugusiųjų neformaliojo švietimo paslaugoms teikti, taip pat kitai socialinei veiklai vykdyti, statyba; 6. kitos lankymui ir veiklos vykdymui reikalingos viešosios infrastruktūros įrengimas.



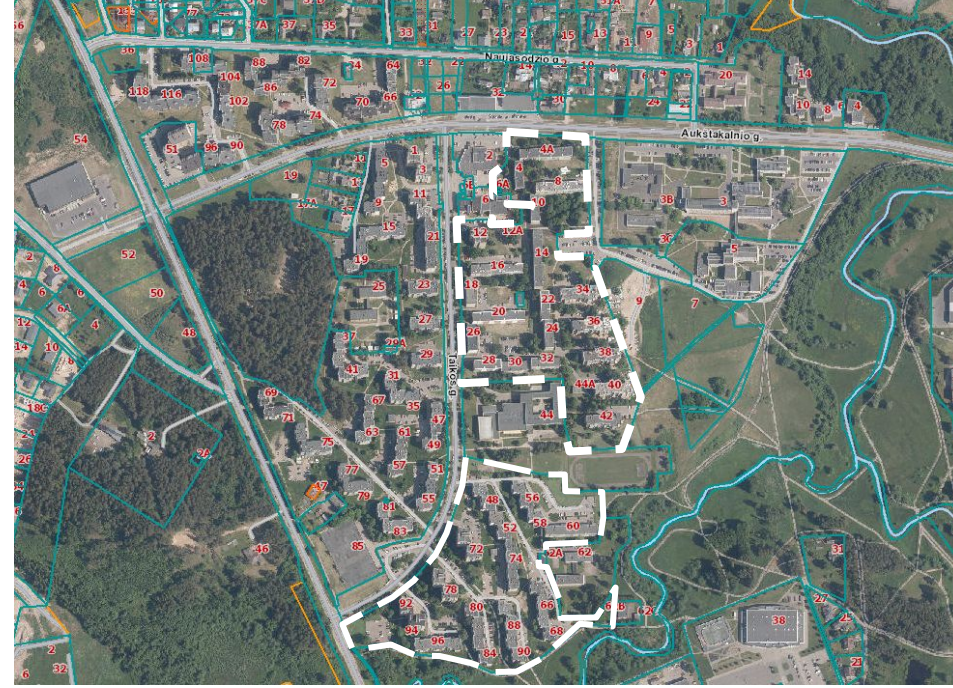
# Strategijos uždavinys nr. 2

Atgaivinti žaliausias viešąsias erdves ir humanizuoti gyvenamųjų rajonų aplinką, išnaudojant kompaktiškumo potencialą.



**2.6 Tankiai apgyvendintos urbanizuotos Vyturių gyvenamųjų daugiabučių namų teritorijos dalies atgaivinimas, žalinimas ir funkcionalumo didinimas**

Utenos miesto Vyturių daugiabučių namų mikrorajono dalies teritorijos (kurią riboja J.Basanavičiaus g., Vaižganto g., Lauko skg., Utenos Vyturių progimnazija, Lauko g.) atgaivinimas, humanizuojant viešąsias erdves pagal universalus dizaino principus: rekonstruojant privažiuojamuosius kelius, stovėjimo aikšteles/ stovėjimo vietas ir pėsčiųjų takus pagal universalus dizaino ir žalinimo principus; įrengiant automobilių stovėjimo vietas, skirtas asmenims su negalia; paskirstant eismo srautus ir sukuriant sąlygas sumažinti eismo greitį kvartalo viduje; formuojant pėsčiųjų, poilsio zonas atskirtas nuo gatvių važiuojamosios dalies; sukuriant tarp namų apšviestas bendruomenių zonas/salas su žaidimų aikštelėmis ir poilsio infrastruktūra, prieinamas įvairaus amžiaus žmonėms bei suburiančias įvairių interesų bei amžiaus grupes, kartu prisitaikant prie esamų želdinių, juos išsaugant; įrengiant apšvietimą, modernizuojant Utenos Vyturių progimnazijos stadioną, žaidimų aikštelės ir prieigas, įrengiant bendro naudojimo dviračių saugyklas; kitos priemonės didinti reikalingos viešosios infrastruktūros įrengimas.



**2.7 Tankiai apgyvendintos urbanizuotos Aukštakalnio gyvenamųjų daugiabučių namų teritorijos dalies atgaivinimas, žalinimas ir funkcionalumo didinimas**

Utenos miesto Aukštakalnio daugiabučių namų mikrorajono dalies teritorijos (kurią riboja Aukštakalnio g., Taikos g., Kupiškio g. ir Vyžonos parkas) atgaivinimas, humanizuojant viešąsias erdves pagal universalus dizaino principus: rekonstruojant privažiuojamuosius kelius, stovėjimo aikšteles/ stovėjimo vietas ir pėsčiųjų takus pagal universalus dizaino ir žalinimo principus; įrengiant automobilių stovėjimo vietas, skirtas asmenims su negalia; paskirstant eismo srautus ir sukuriant sąlygas sumažinti eismo greitį kvartalo viduje; formuojant pėsčiųjų, poilsio zonas atskirtas nuo gatvių važiuojamosios dalies; sukuriant tarp namų apšviestas bendruomenių zonas/salas su žaidimų aikštelėmis ir poilsio infrastruktūra, prieinamas įvairaus amžiaus žmonėms bei suburiančias įvairių interesų bei amžiaus grupes, kartu prisitaikant prie esamų želdinių, juos išsaugant; įrengiant apšvietimą, įrengiant bendro naudojimo dviračių saugyklas; kitos priemonės didinti reikalingos viešosios infrastruktūros įrengimas.



**2.8 Tankiai apgyvendintos urbanizuotos Statybininkų gyvenamųjų daugiabučių namų teritorijos dalies atgaivinimas, žalinimas ir funkcionalumo didinimas**

Utenos miesto Statybininkų daugiabučių namų mikrorajono dalies teritorijos (kurią riboja Lauko g., Sėlių g., Statybininkų g., Vaižganto g., Utenos Dauniškio gimnazijos stadionas) atgaivinimas, humanizuojant viešąsias erdves pagal universalus dizaino principus: rekonstruojant privažiuojamuosius kelius, stovėjimo aikšteles/ stovėjimo vietas ir pėsčiųjų takus pagal universalus dizaino ir žalinimo principus; įrengiant automobilių stovėjimo vietas, skirtas asmenims su negalia; paskirstant eismo srautus ir sukuriant sąlygas sumažinti eismo greitį kvartalo viduje; formuojant pėsčiųjų, poilsio zonas atskirtas nuo gatvių važiuojamosios dalies; sukuriant tarp namų apšviestas bendruomenių zonas/salas su žaidimų aikštelėmis ir poilsio infrastruktūra, prieinamas įvairaus amžiaus žmonėms bei suburiančias įvairių interesų bei amžiaus grupes, kartu prisitaikant prie esamų želdinių, juos išsaugant; įrengiant apšvietimą, įrengiant bendro naudojimo dviračių saugyklas; kitos priemonės didinti reikalingos viešosios infrastruktūros įrengimas.



Padidinti viešųjų paslaugų įvairovę ir pagerinti jų prieinamumą Utenos mieste.





# Strategijos uždavinys nr. 3

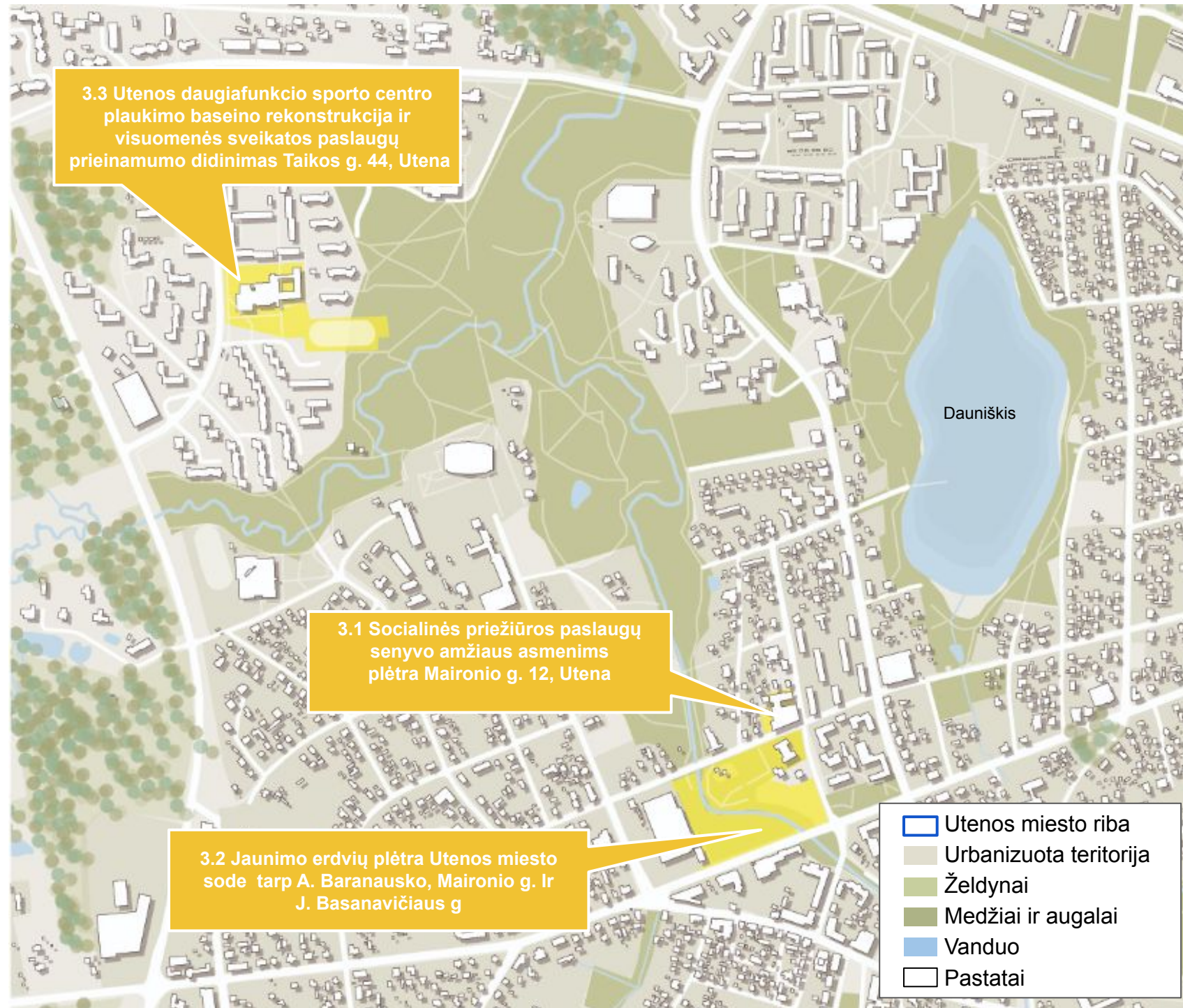
Padidinti viešųjų paslaugų įvairovę ir pagerinti jų prieinamumą Utenos mieste

## PLANUOJAMI VEIKSMAI:

**3.1 Socialinės priežiūros paslaugų senyvo amžiaus asmenims plėtra Maironio g. 12, Utena**

**3.2 Jaunimo erdvių plėtra Utenos miesto sode tarp A.Baranausko, Maironio g. ir J.Basanavičiaus g**

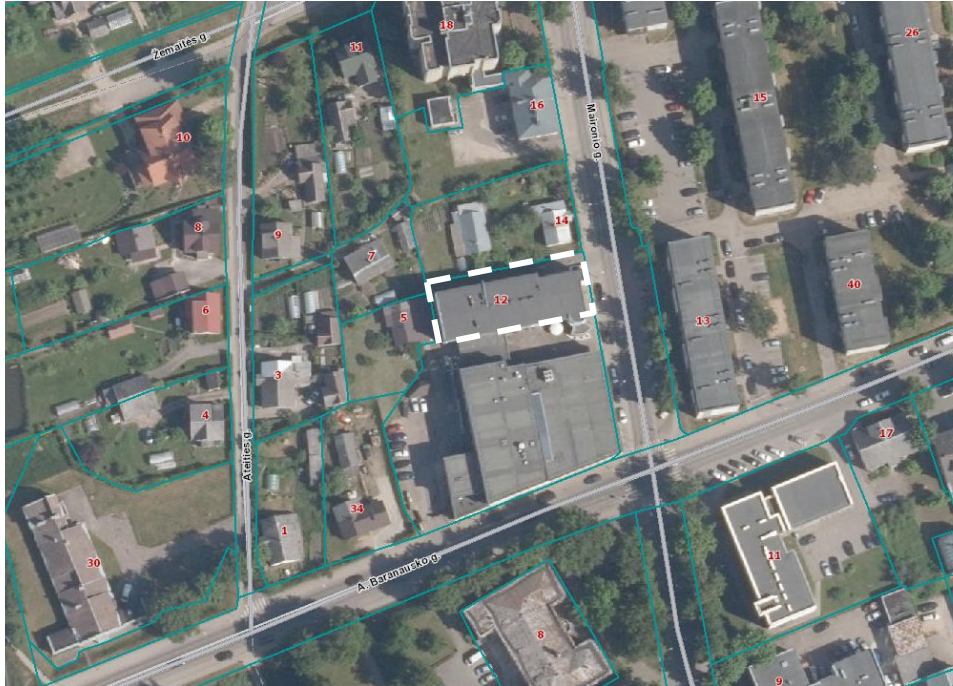
**3.3 Utenos daugiafunkcio sporto centro plaukimo baseino rekonstrukcija ir visuomenės sveikatos paslaugų prieinamumo didinimas Taikos g. 44, Utena**





# Strategijos uždavinys nr. 1

Padidinti viešųjų paslaugų įvairovę ir pagerinti jų prieinamumą Utenos mieste.



**3.1 Socialinės priežiūros paslaugų senyvo amžiaus asmenims plėtra Maironio g. 12, Utena**

Utenos mieste numatomas patalpų (162 kv. m.), adresu Maironio g. 12, modernizavimas pagal universalios dizaino principus, siekiant pritaikyti patalpas ir įsigyti įrangą, baldus, kompiuterinę techniką ir pan., būtiną sėkmingam senjorų dienos centro įveiklinimui užtikrinti. Taip pat numatomas kitos lankymui ir veiklos vykdymui reikalingos viešosios infrastruktūros įrengimas. Taip pat numatoma įsigyti transporto priemonę (talpinančią iki 9 asmenų).



**3.2 Jaunimo erdvių plėtra Utenos miesto sode tarp A. Baranausko, Maironio g. ir J. Basanavičiaus**

Utenos miesto sode (tarp A. Baranausko, Maironio g. ir J. Basanavičiaus g.) numatoma pastatyti preliminariai 100 kv.m. A++ klasės 2 a. pastatą. Pastate numatomos įrengti tokios patalpos: salytė (*open space* erdvė), sanitarinės patalpos, virtuvėlės zona. Antrame aukšte - mini kabinetai darbui, jaunimo posėdžiams, jeigu pavyksta integruoti mini terasą/ balkoną antrame aukšte. Prie pačio pastato planuojama įrengti terasą, atvesti elektros, vandens ir nuotekų tiekimo tinklus, įrengti vėdinimo sistemą, saulės elektrinę, el. įrenginių pakrovimo vietas viduje ir lauke, teritorijos ir prieigų apšvietimą, informacinius standus. Taip pat numatomas kitos lankymui ir veiklos vykdymui reikalingos viešosios infrastruktūros įrengimas. Pastatas bus tinkamas naudoti visus metus.



**3.3 Utenos daugiafunkcio sporto centro plaukimo baseino rekonstrukcija ir visuomenės sveikatos paslaugų prieinamumo didinimas Taikos g. 44, Utena**

Utenos miesto mokslo paskirties pastato (adresu Taikos g. 44) dalies (baseino) modernizavimas, siekiant racionaliai išnaudoti esamą pastato infrastruktūrą, ją pritaikant papildomoms viešosioms paslaugoms teikti: pastato dalies rekonstrukcija (pasiekiant A++ energijos klasę) pagal universalios dizaino principus; patalpų pritaikymas vaikų ir suaugusiųjų neformaliojo švietimo paslaugų teikimui, visuomenės sveikatos paslaugų teikimui, pritaikymas asmenims su negalia; baseino, skirto vaikų plaukimo įgūdžių ugdymui ir saugaus elgesio vandenyje mokymui ir tobulinimui, įrengimas; hidromasažinių baseinų įrengimas; pirčių zonos modernizavimas ir plėtra, saulės elektrinės įrengimas. Baseino pastato prieigų tvarkymas pagal universalios dizaino principus: pėsčiųjų/ dviračių takų jungčių įrengimas, apšvietimo įrengimas; sporto aikštelės šalia stadiono įrengimas, automobilių parkavimo vietų/ aikštelių įrengimas; kitos lankymui ir veiklos vykdymui reikalingos viešosios infrastruktūros įrengimas.



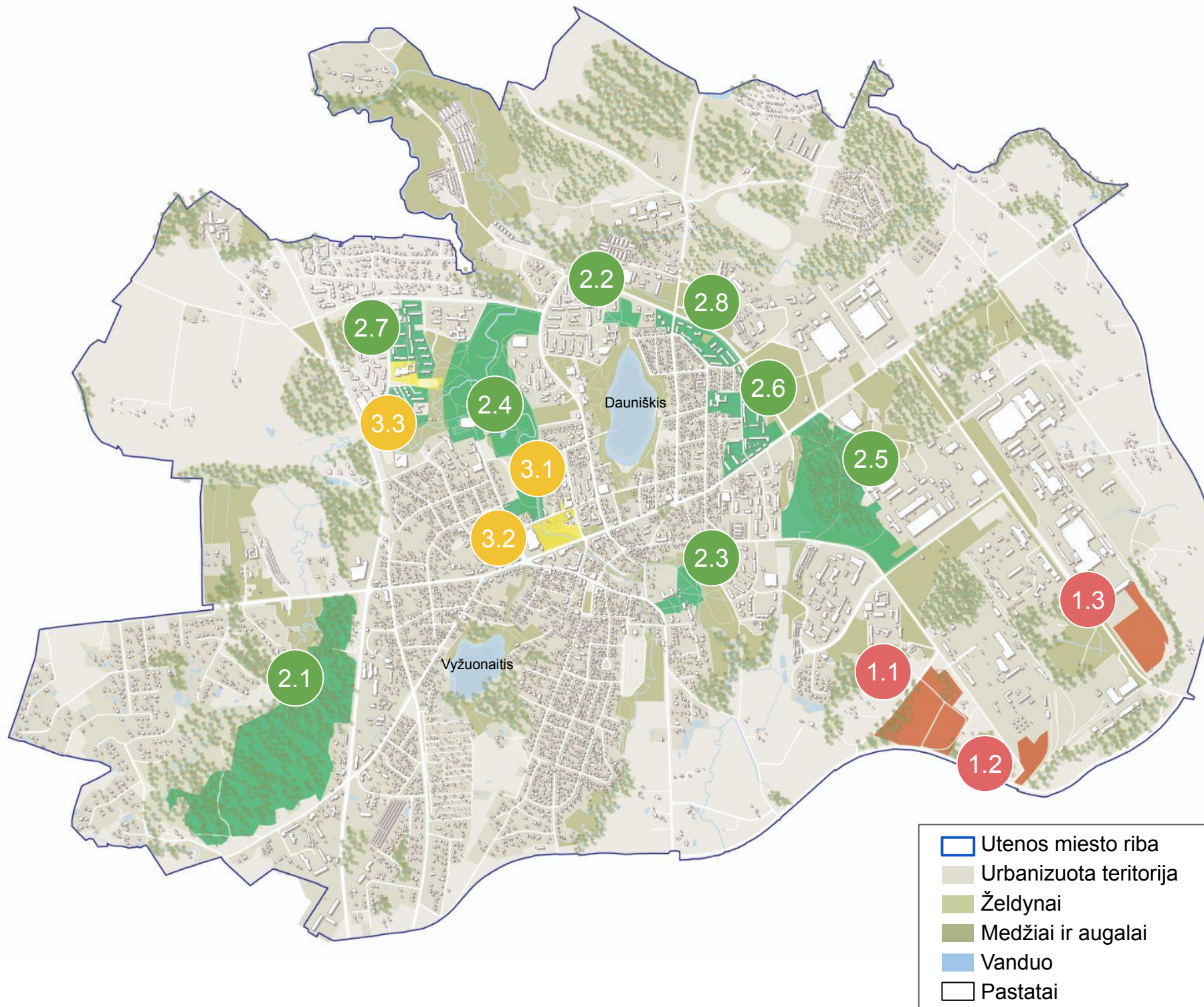


**Apibendrinti  
planuojami Utenos  
tvarios plėtros  
strategijos veiksmai**



# 2024 - 2029 m. Utenos miesto tvarios plėtros strategija

Didinti Utenos miesto patrauklumą, skatinant investicijas ir kuriant sveiką, jaukią ir tvarią aplinką



## 1. Sudaryti sąlygas investicijų pritraukimui ir ekonominio konkurencingumo didinimui, išnaudojant pramonės sektoriaus potencialą

- 1.1 Teritorijos Ribnikų g. 4 patraukumo investicijoms didinimas ir viešosios infrastruktūros plėtra
- 1.2 Teritorijos Aukštaičių g. 16 patraukumo investicijoms didinimas ir viešosios infrastruktūros plėtra
- 1.3 Teritorijų Pramonės g. 20 ir Pramonės g. 24 patraukumo investicijoms didinimas ir viešosios infrastruktūros plėtra

## 2. Atgaivinti žaliąsias viešąsias erdves ir humanizuoti gyvenamųjų rajonų aplinką, išnaudojant kompaktiškumo potencialą. didinimui, išnaudojant pramonės sektoriaus potencialą

- 2.1 Utenos miesto senojo parko atgaivinimas ir pritaikymas bendruomenės poreikiams
- 2.2 Teritorijos tarp Dauniškio gimnazijos ir Dauniškio parko ir „Gandrelio“ atgaivinimas ir pritaikymas bendruomenės veiklai
- 2.3 Teritorijos tarp Krašunos parko, „Saulės“ gimnazijos ir Utenos dvaro atgaivinimas ir pritaikymas atviram gamtos centrai
- 2.4 Vyžuonos parko teritorijos dalies ir Utenos daugiafunkcio sporto centro prieigų atgaivinimas ir pritaikymas bendruomenės veiklai
- 2.5 Smėlynės parko ir prieigų atgaivinimas bei pritaikymas bendruomenės poreikiams
- 2.6 Tankiai apgyvendintos urbanizuotos Vyturių gyvenamųjų daugiabučių namų teritorijos dalies atgaivinimas, žalinimas ir funkcionalumo didinimas
- 2.7 Tankiai apgyvendintos urbanizuotos Aukštakalnio gyvenamųjų daugiabučių namų teritorijos dalies atgaivinimas, žalinimas ir funkcionalumo didinimas
- 2.8 Tankiai apgyvendintos urbanizuotos Statybininkų gyvenamųjų daugiabučių namų teritorijos dalies atgaivinimas, žalinimas ir funkcionalumo didinimas

## 3. Padidinti viešųjų paslaugų įvairovę ir pagerinti jų prieinamumą Utenos mieste

- 3.1 Socialinės priežiūros paslaugų senyvo amžiaus asmenims plėtra
- 3.2 Jaunimo erdvių plėtra Utenos mieste
- 3.3 Utenos daugiafunkcio sporto centro plaukimo baseino rekonstrukcija ir visuomenės sveikatos paslaugų prieinamumo didinimas