



UTENOS RAJONO SAVIVALDYBĖS MERAS

POTVARKIS DĖL EISMO RIBOJIMO

2024 m. rugsėjo d. Nr. MP-
Utena

Vadovaudamasis Lietuvos Respublikos vietos savivaldos įstatymo 6 straipsnio 32 punktu, 25 straipsnio 5 dalimi, Lietuvos Respublikos saugaus eismo automobilių keliais įstatymo 10 straipsnio 8 dalies 3 punktu, Lietuvos Respublikos kelių įstatymo 18 straipsnio 1, 3 dalimis ir atsižvelgdamas į Utenos rajono savivaldybės eismo saugumo komisijos 2024 m. rugpjūčio 27 d. posėdžio protokolą Nr. SE-10 ir į SK „Akseleratorius“ 2024 m. rugpjūčio 20 d. gautą prašymą:

1. A p r i b o j u transporto priemonių judėjimą Utenos mieste ir apylinkėse 2024 m. rugsėjo 26-28 dienomis vyksiančio „Samsonas Rally Utena 2024“ metu pagal priedą (pridedama).

2. P a v e d u renginio organizatoriams įrengti eismo ribojimų kelio ženklus priede nurodytose atkarpose.

3. N u r o d a u paskelbti šį potvarkį Savivaldybės interneto svetainėje www.utena.lt.

4. N u r o d a u, kad šis potvarkis gali būti skundžiamas Utenos rajono savivaldybės merui (Utenio a. 4, 28503 Utena) Lietuvos Respublikos viešojo administravimo įstatymo nustatyta tvarka arba Lietuvos administracinių ginčų komisijos Panevėžio apygardos skyriui (Respublikos g. 62, 35158 Panevėžys) Lietuvos Respublikos ikiteisminio administracinių ginčų nagrinėjimo tvarkos įstatymo nustatyta tvarka arba Regionų apygardos administracinio teismo Panevėžio rūmams (Respublikos g. 62, 35158 Panevėžys) Lietuvos Respublikos administracinių bylų teisenos įstatymo nustatyta tvarka per vieną mėnesį nuo jo paskelbimo arba įteikimo suinteresuotai šaliai dienos.

Savivaldybės meras


Marijus Kaukėnas

Utenos rajono savivaldybės mero
2024 m. rugsėjo d. Nr. MP- potvarkio
priedas

**TRANSPORTO PRIEMONIŲ EISMO RIBOJIMAI UTENOS MIESTE IR APYLINKĖSE
2024 M. RUGSĖJO 26-28 DIENOMIS VYKSIANČIO „SAMSONAS RALLY UTENA 2024“
METU**

1. Automobilių stovėjimo aikštelėje, esančioje prie Utenos „Utenio“ stadiono, adresu Užpalių g. 102, Utenoje eismas ribojamas nuo 2024 m. rugsėjo 26 d. 11.00 val. iki 2024 m. rugsėjo 29 d. 00.00 val. (pridedama schema Nr. 1).
2. Aušros g. atkarpoje, Utenoje, eismas ribojamas nuo 2024 m. rugsėjo 26 d. 18.00 val. iki 2024 m. rugsėjo 29 d. 00.00 val. (pridedama schema Nr. 2).
3. Aušros g. ir Dauniškio ežero parko atkarpoje eismas ribojamas nuo 2024 m. rugsėjo 27 d. 13.00 val. iki 2024 m. rugsėjo 27 d. 16.00 val. (pridedama schema Nr. 3).
4. Utenos miesto gatvėse: Vaižganto g. — Statybininkų g. — Sėlių g. — Papievių g. — Rašytojų g. — Užpalių g. — Lapų g. — Sudeikių g. — A. Baranausko g. — Užpalių g. — Bangos g. — Sėlių g. eismas ribojamas 2024 m. rugsėjo 27 d. nuo 18.30 val. iki 22.50 val. (pridedama schema Nr. 4).
5. Kelio atkarpoje Vyžuonėlės – Adolfo Šapokos g. – Grybeliai (Utenos rajono vietinės reikšmės keliai Vy-30 Kupiškio kelias – Antakalniai, Vy-29 Antakalniai – Kolektyviniai sodai, Vy-28 Grybeliai – Antakalniai) eismas ribojamas 2024 m. rugsėjo 27 d. nuo 9.00 val. iki 12.00 val. (pridedama schema Nr. 5).
6. Kelio atkarpoje Noliškis – Duobiai – Pakryžė – Duobiai – Daržiniai (Utenos rajono vietinės reikšmės keliai Da-62 Duobiai – Noliškis, Da-57 Duobiai – Pakryžė, ir Da-58 Daržiniai – Duobiai – Daugailiai) eismas ribojamas 2024 m. rugsėjo 27 d. nuo 13.25 val. iki 17.45 val. (pridedama schema Nr. 6).
7. Kelio atkarpoje Aliai – Didžialaukis – Šeduikiai – Smėliakalnio g. – Karklinių g. – Politiškės (Utenos rajono vietinės reikšmės keliai Ut-32 Puodžiai – Aliai, rajoninis kelias Nr. 4920 Puodžiai – Šeduikiai – Jauniškiai, Ut-34 Šeduikiai – Lygiavietė, Ta-12 Politiškės – Šeduikiai) eismas ribojamas 2024 m. rugsėjo 28 d. nuo 07.20 val. iki 11.30 val. (pridedama schema Nr. 7).
8. Kelio atkarpoje Vilkablauzdė – Vidžiūnai – Vidžiūnų g., – Spitrėnai – Paliminė – Medeniai (Utenos rajono vietinės reikšmės keliai Ta-21 Vilkablauzdė – Ruzgiškės, Ta-22 Vidžiūnai – Spitrėnai, Ut-17 Spitrėnai – Vidžiūnai I, Ut-14 Spitrėnai – Katlėriai – Medeniai) eismas ribojamas 2024 m. rugsėjo 28 d. nuo 07.40 val. iki 11.50 val. (pridedama schema Nr. 8).
9. Kelio atkarpoje Alaušai – Liepkalniai – Mažeikiškės – Gailiešionys – Ilčiukai (Rajoninis kelias Nr. 4931 Užpaliai – Alaušai – Bajoriškiai, Utenos rajono vietinės reikšmės keliai Už-13 Mažeikiškės – Satarečius – Likančiai, Už-15 Ilčiukai – Gailiešionys) eismas ribojamas 2024 m. rugsėjo 28 d. nuo 12.30 val. iki 14.55 val. (pridedama schema Nr. 9).
10. Kelio atkarpoje Jociškės – Gaižiūnai – Bartašiūnai – Sprakšių g. - Gibio g. – Sprakšių g. - Ūkininkų g. – Rašės g. – Galeliai – Biliūnai – Kaliekiai (Utenos rajono vietinės reikšmės keliai Už-28 Galiniai – Kušnieriūnai, Už-26 Gaižiūnai – Bartašiūnai, Vy-07 Girininkija – Kušnieriūnai, Vy-08 Jungiamasis kelias tarp Vy-07 ir Vy-08, Vy-13 Kupiškio kelias – Sprakšių sankryža, Vy-17 Užpalių kelias per Skaistašilį, Vy-19 Kaliekiai – Galeliai, Vy-20 Kupiškio kelias – Mieleikiai) eismas ribojamas 2024 m. rugsėjo 28 d. nuo 13.00 val. iki 17.30 val. (pridedama schema Nr. 10).
11. Kelio atkarpoje Anykščių rajone Žalioji – Vikabrukiai – Kunigiškiai II – Kunigiškių g. - Vyžuonų miestelio kapinės (Anykščių r., Utenos rajono vietinės reikšmės kelias Vy-05 Vyžuonų mstl. – pro kapines) eismas ribojamas 2024 m. rugsėjo 28 d. nuo 15.50 val. iki 18.10 val. (pridedama schema Nr. 11).

SCHEMA NR. 1
AUTOMOBILIŲ STOVĖJIMO AIKŠTELĖJE, ESANČIOJE PRIE UTENOS „UTENIO“
STADIONO, ADRESU UŽPALIŲ G. 102, UTENOJE EISMAS RIBOJAMAS NUO 2024 M.
RUGSĖJO 26 D. 11.00 VAL. IKI 2024 M. RUGSĖJO 29 D. 00.00 VAL.



SCHEMA NR. 2
AUŠROS G. ATKARPA, UTENOJE, EISMAS RIBOJAMAS NUO 2024 M. RUGSĖJO 26 D.
18.00 VAL. IKI 2024 M. RUGSĖJO 29 D. 00.00 VAL.



SCHEMA NR. 3
AUŠROS G. IR DAUNIŠKIO EŽERO PARKO ATKARPOJE EISMAS RIBOJAMAS NUO
2024 M. RUGSĖJO 27 D. 13.00 VAL. IKI 2024 M. RUGSĖJO 27 D. 16.00 VAL.



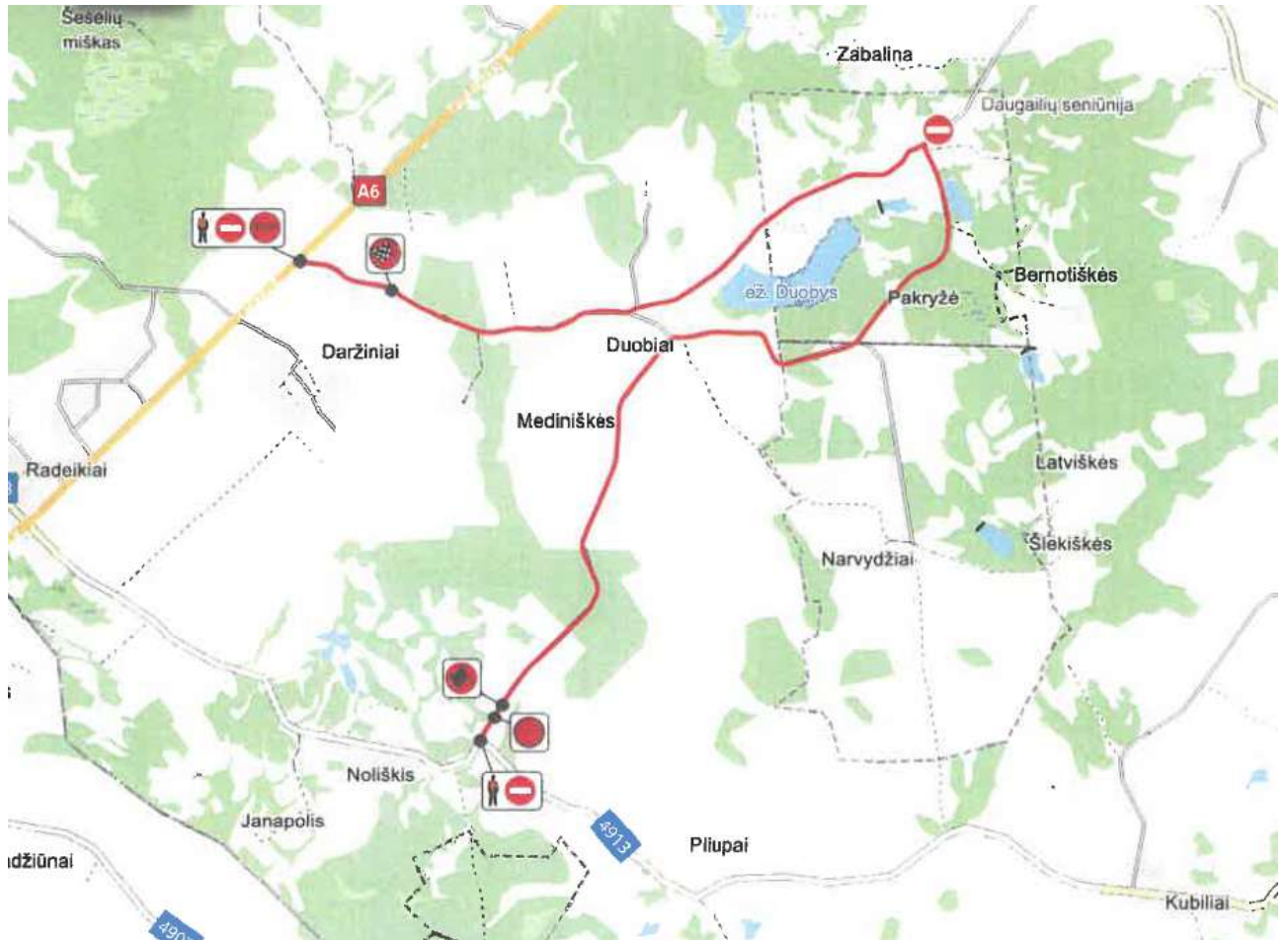
SCHEMA NR. 4
UTENOS MIESTO GATVĖSE: VAIŽGANTO G. — STATYBININKŲ G. — SĖLIŲ G. —
PAPIEVIŲ G. — RAŠYTOJŲ G. — UŽPALIŲ G. — LAPŲ G. — SUDEIKIŲ G. — A.
BARANAUSKO G. — UŽPALIŲ G. — BANGOS G. — SĖLIŲ G. EISMAS RIBOJAMAS 2024
M. RUGSĖJO 27 D. NUO 18.30 VAL. IKI 22.50 VAL.



SCHEMA NR. 5
KELIO ATKARPOJE VYŽUONĖLĖS – ADOLFO ŠAPOKOS G. – GRYBELIAI (UTENOS RAJONO VIETINĖS REIKŠMĖS KELIAI VY-30 KUPIŠKIO KELIAS – ANTAKALNIAI, VY-29 ANTAKALNIAI – KOLEKTYVINIAI SODAI, VY-28 GRYBELIAI – ANTAKALNIAI) EISMAS RIBOJAMAS 2024 M. RUGSĖJO 27 D. NUO 9.00 VAL. IKI 12.00 VAL.

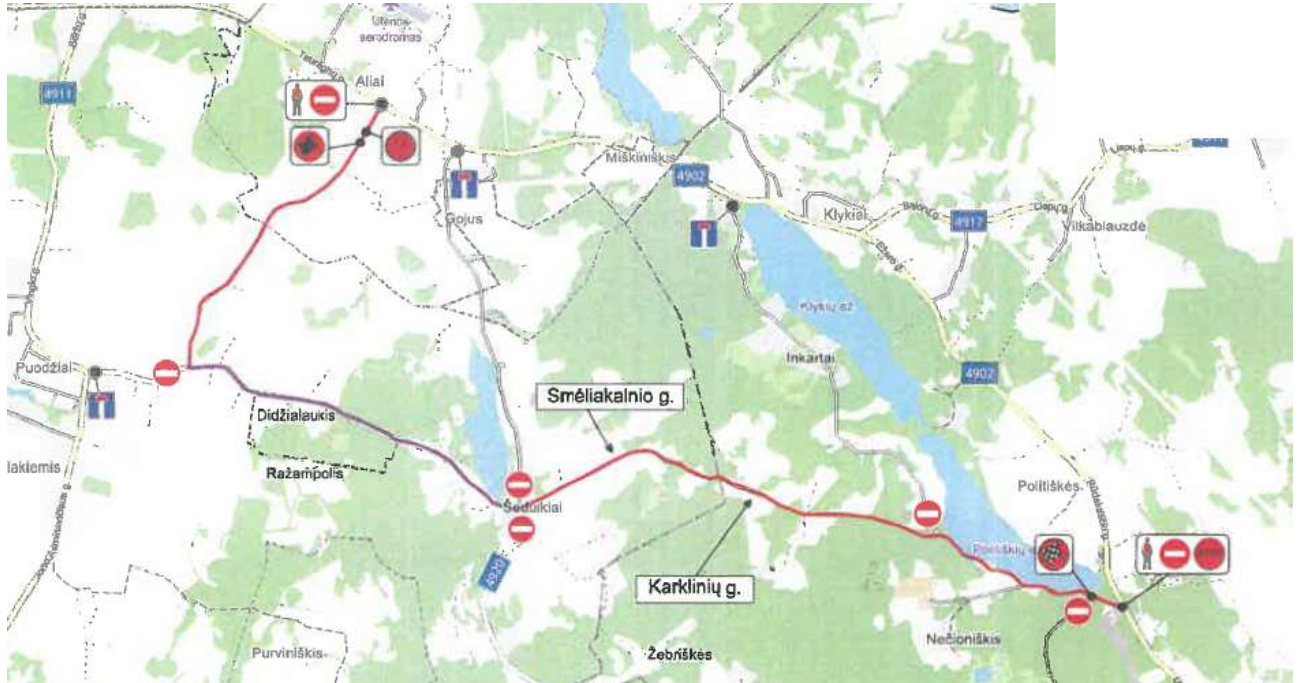


SCHEMA NR. 6
KELIO ATKARPOJE NOLIŠKIS – DUOBIAI – PAKRYŽĖ – DUOBIAI – DARŽINIAI
(UTENOS RAJONO VIETINĖS REIKŠMĖS KELIAI DA-62 DUOBIAI – NOLIŠKIS, DA-57
DUOBIAI – PAKRYŽĖ, IR DA-58 DARŽINIAI – DUOBIAI – DAUGAILIAI) EISMAS
RIBOJAMAS 2024 M. RUGSĖJO 27 D. NUO 13.25 VAL. IKI 17.45 VAL.

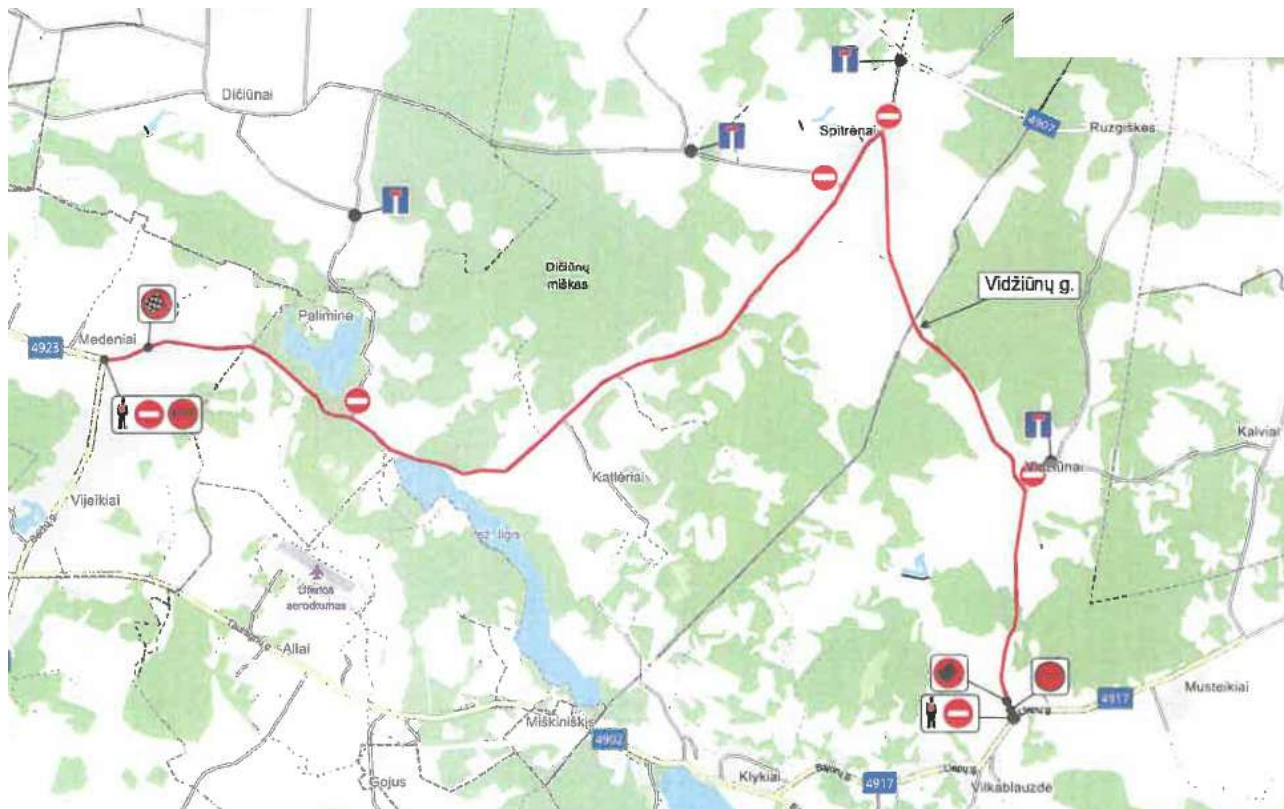


SCHEMA NR. 7

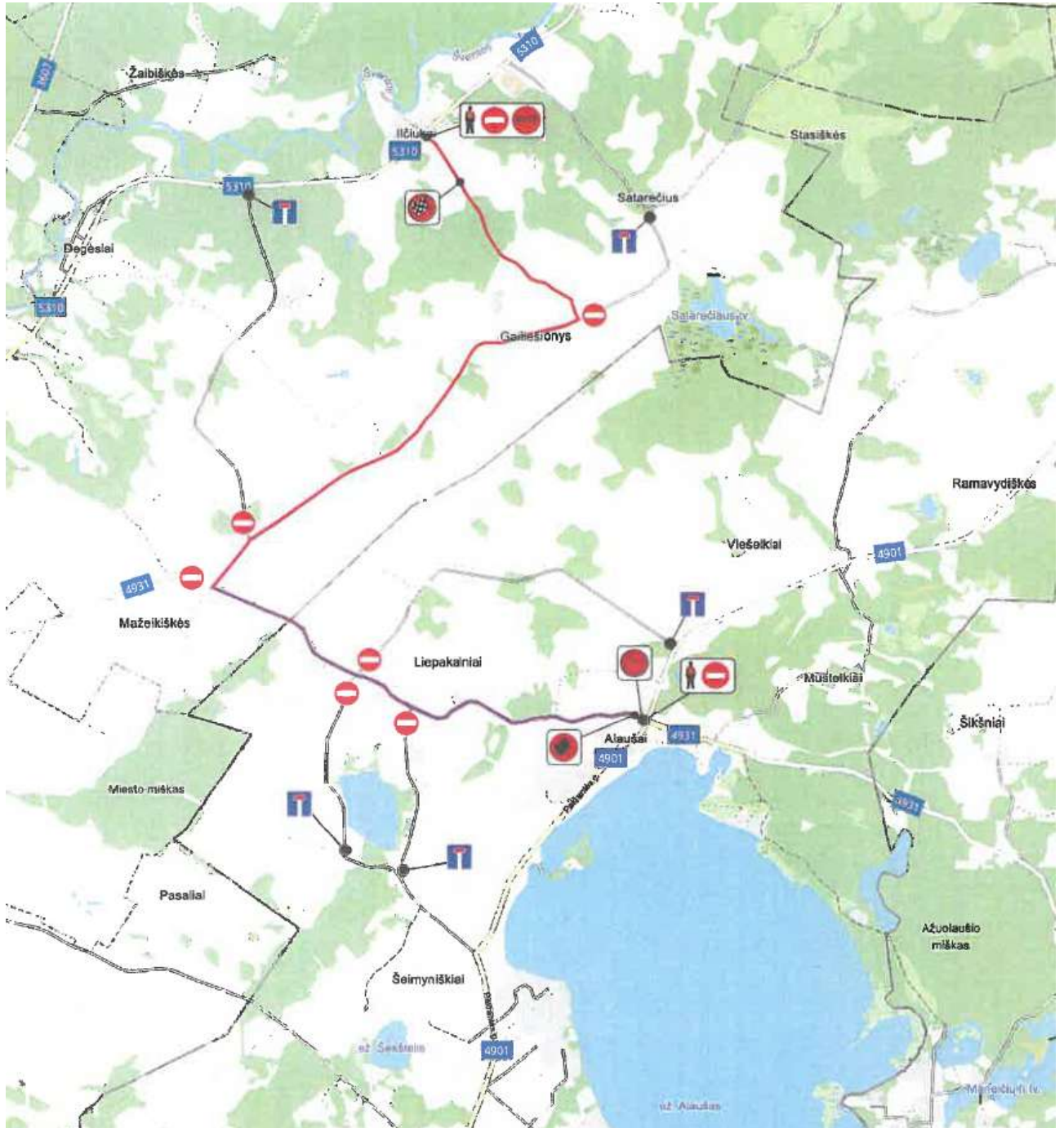
KELIO ATKARPOJE ALIAI – DIDŽIALAUKIS – ŠEDUIKIAI – SMĖLIAKALNIO G. – KARKLINIŲ G. – POLITIŠKĖS (UTENOS RAJONO VIETINĖS REIKŠMĖS KELIAI UT-32 PUODŽIAI – ALIAI, RAJONINIS KELIAS NR. 4920 PUODŽIAI – ŠEDUIKIAI – JAUNIŠKIAI, UT-34 ŠEDUIKIAI – LYGIAVIETĖ, TA-12 POLITIŠKĖS – ŠEDUIKIAI) EISMAS RIBOJAMAS 2024 M. RUGSĖJO 28 D. NUO 07.20 VAL. IKI 11.30 VAL.



SCHEMA NR. 8
KELIO ATKARPOJE VILKABLAUZDĖ – VIDŽIŪNAI – VIDŽIŪNŲ G. – SPITRĖNAI –
PALIMINĖ – MEDENIAI (UTENOS RAJONO VIETINĖS REIKŠMĖS KELIAI TA-21
VILKABLAUZDĖ – RUZGIŠKĖS, TA-22 VIDŽIŪNAI – SPITRĖNAI, UT-17 SPITRĖNAI –
VIDŽIŪNAI I, UT-14 SPITRĖNAI – KATLĖRIAI – MEDENIAI) EISMAS RIBOJAMAS
2024 M. RUGSĖJO 28 D. NUO 07.40 VAL. IKI 11.50 VAL.



SCHEMA NR. 9
KELIO ATKARPOJE ALAUŠAI – LIEPKALNIAI – MAŽEIKIŠKĖS – GAILIEŠIONYS –
ILČIUKAI (RAJONINIS KELIAS NR. 4931 UŽPALIAI – ALAUŠAI – BAJORIŠKIAI,
UTENOS RAJONO VIETINĖS REIKŠMĖS KELIAI UŽ-13 MAŽEIKIŠKĖS –
SATAREČIUS – LIKANČIAI, UŽ-15 ILČIUKAI – GAILIEŠIONYS) EISMAS
RIBOJAMAS 2024 M. RUGSĖJO 28 D. NUO 12.30 VAL. IKI 14.55 VAL

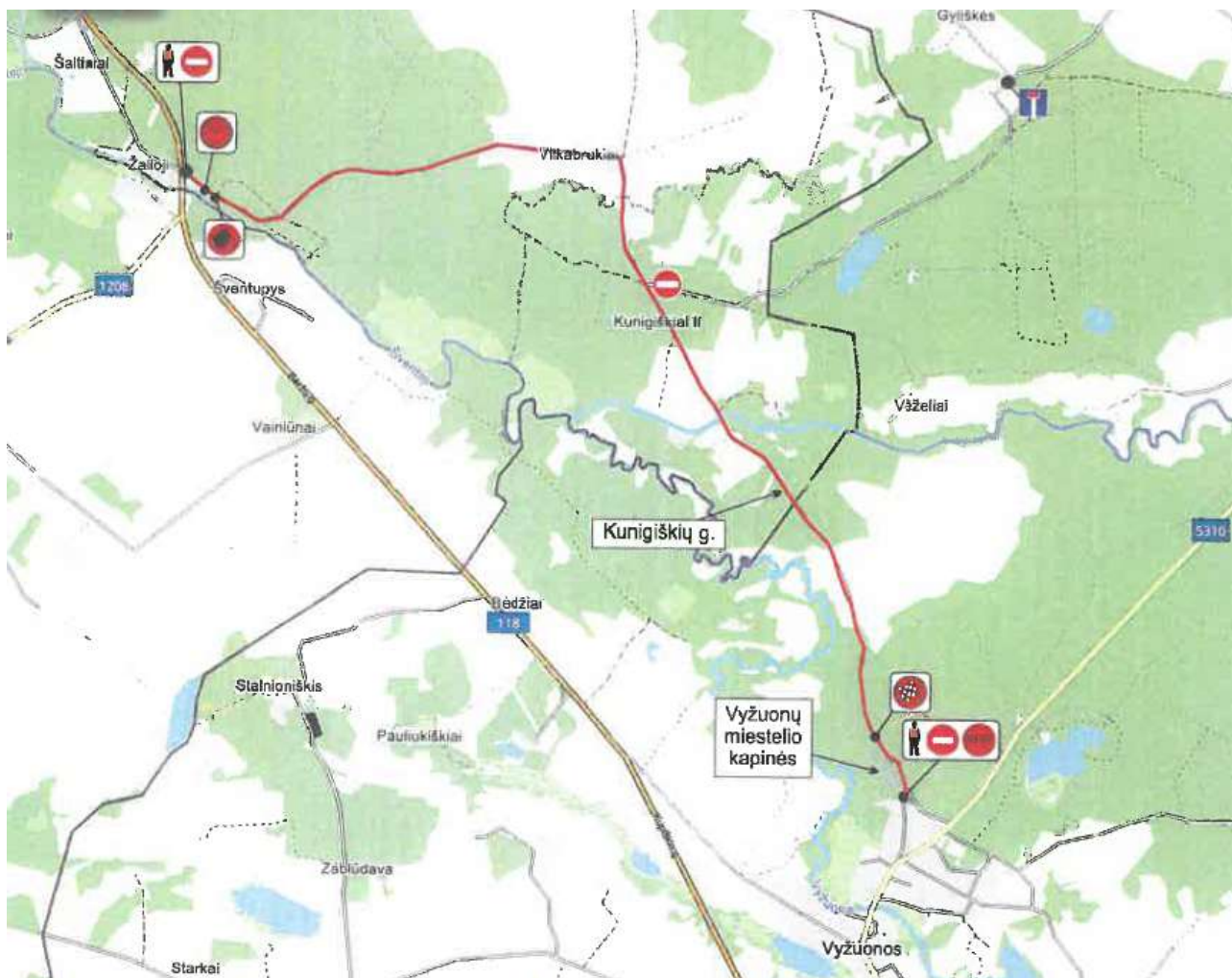


SCHEMA NR. 10

KELIO ATKARPOJE JOCIŠKĖS – GAIŽIŪNAI – BARTAŠIŪNAI – SPRAKŠIŲ G. – GIBIO G. – SPRAKŠIŲ G. - ŪKININKŲ G. – RAŠĖS G. – GALELIAI – BILIŪNAI – KALIEKIAI (UTENOS RAJONO VIETINĖS REIKŠMĖS KELIAI UŽ-28 GALINIAI – KUŠNIERIŪNAI, UŽ-26 GAIŽIŪNAI – BARTAŠIŪNAI, VY-07 GIRININKIJA – KUŠNIERIŪNAI, VY-08 JUNGIAMASIS KELIAS TARP VY-07 IR VY-08, VY-13 KUPIŠKIO KELIAS – SPRAKŠIŲ SANKRYŽA, VY-17 UŽPALIŲ KELIAS PER SKAISTAŠILĮ, VY-19 KALIEKIAI – GALELIAI, VY-20 KUPIŠKIO KELIAS – MIELEIKIAI) EISMAS RIBOJAMAS 2024 M. RUGSĖJO 28 D. NUO 13.00 VAL. IKI 17.30 VAL.



SCHEMA NR. 11
KELIO ATKARPOJE ANYKŠČIŲ RAJONE ŽALIOJI – VIKABRUKIAI – KUNIGIŠKIAI
II – KUNIGIŠKIŲ G. - VYŽUONŲ MIESTELIO KAPINĖS (ANYKŠČIŲ R., UTENOS
RAJONO VIETINĖS REIKŠMĖS KELIAS VY-05 VYŽUONŲ MSTL. – PRO KAPINES)
EISMAS RIBOJAMAS 2024 M. RUGSĖJO 28 D. NUO 15.50 VAL. IKI 18.10 VAL.



DETALŪS METADUOMENYS

Dokumento sudarytojas (-ai)	Utenos rajono savivaldybės administracija
Dokumento pavadinimas (antraštė)	Dėl eismo ribojimo
Dokumento registracijos data ir numeris	2024-09-24 Nr. MP-728
Dokumento gavimo data ir dokumento gavimo registracijos numeris	-
Dokumento specifikacijos identifikavimo žymuo	ADOC-V1.0
Parašo paskirtis	Pasirašymas
Parašą sukūrusio asmens vardas, pavardė ir pareigos	Marijus Kaukėnas Meras
Parašo sukūrimo data ir laikas	2024-09-25 17:00
Parašo formatas	Trumpalaikio galiojimo (XAdES-T)
Laiko žymoje nurodytas laikas	2024-09-25 17:01
Informacija apie sertifikavimo paslaugų teikėją	EID-SK 2016
Sertifikato galiojimo laikas	2024-04-05 18:51 - 2029-04-04 23:59
Informacija apie būdus, naudotus metaduomenų vientisumui užtikrinti	-
Pagrindinio dokumento priedų skaičius	0
Pagrindinio dokumento pridedamų dokumentų skaičius	0
Programinės įrangos, kuria naudojantis sudarytas elektroninis dokumentas, pavadinimas	Elpako v.20240917.1
Informacija apie elektroninio dokumento ir elektroninio (-ių) parašo (-ų) tikrinimą (tikrinimo data)	Tikrinant dokumentą nenustatyta jokių klaidų (2024-09-26)
Elektroninio dokumento nuorašo atspausdinimo data ir ją atspausdinęs darbuotojas	2024-09-26 nuorašą suformavo Jovita Žiukelienė
Paieškos nuoroda	-
Papildomi metaduomenys	-