







| | |
|-------------------------------|--|
| Statytojas | UTENOS RAJONO SAVIVALDYBĖS ADMINISTRACIJA |
| Statinio projekto pavadinimas | KITOS PASKIRTIES INŽINERINIO STATINIO (AUTOMOBILIŲ STOVĖJIMO AIKŠTELES), AUŠROS G., UTENOJE, STATYBOS PROJEKTO TECHNINĖS DOKUMENTACIJOS PARENGIMAS |
| Statybos rūšis | NAUJA STATYBA |
| Statinio paskirtis | SUSISIEKIMO KOMUNIKACIJOS, KITI INŽINERINIAI STATINIAI |
| Statinio kategorija | NESUDĖTINGASIS STATINYS |
| Statinio projekto Nr. | P20-37-PP |
| Statinio projekto etapas | TECHNINIS PROJEKTAS |
| Statinio projekto dalis | PROJEKTINIAI PASIŪLYMAI |
| Bylos žymuo Laida | PP |





| Pareigos | Vardas, pavardė | Atestato Nr. | Data | Parašas |
|-------------------------|--------------------|--------------|------|---|
| Projekto vadovas | MINDAUGAS GAIGALAS | 13931 | 2020 |  |
| Projekto dalies vadovas | MINDAUGAS GAIGALAS | 23861 | 2020 |  |

BENDRIEJI STATINIO RODIKLIAI

| | | | | | |
|-------------------------------|---|---|---|--|-------|
| 0 | 2020 | Statybos leidimui, Konkursui, Statybai | | | |
| LAIDA | IŠLEIDIMO DATA | LAIDOS STATUSAS. KEITIMO PRIEŽASTIS (JEI TAIKOMA) | | | |
| KVAL. PATV. DOK. NR. |  SUBSEKIMO KOMUNIKACIJŲ SPRENDIMAI | | | Statinio projekto pavadinimas | |
| | | | | "Kitos paskirties inžinerinio statinio (automobiliu stovėjimo aikštelės), Aušros g., Utenoje, statybos projekto techninės dokumentacijos parengimas" | |
| 13931 | SPV | Mindaugas Gaigalas |  | Statinio numeris ir pavadinimas. Dokumento pavadinimas | Laida |
| 23861 | SPDV | Mindaugas Gaigalas |  | Bendrieji statinio rodikliai | 0. |
| | ARCH | Simona Gaigalaitė |  | | |
| LT | Statytojas ir (arba) užsakovas | | | Dokumento žymuo | Lapas |
| | Utenos rajono savivaldybės administracija | | | P20-37-PP-BSR | 1 |
| | | | | | 2 |

| Pavadinimas | Mato vienetas | Kiekis | Pastabos |
|--|----------------|--------|----------|
| Objektas: | | | |
| "Kitos paskirties inžinerinio statinio (automobiliu stovėjimo aikštelės), Aušros g., Utenoje, statybos projekto techninės dokumentacijos parengimas" | | | |
| I. SKLYPAS | | | |
| 1.1. Sklypo plotas | m ² | 800,0 | |
| III. SUSISIEKIMO KOMUNIKACIJOS | | | |
| 3.1 Keliai | | | |
| 3.1.1. Kelio ilgis | m | 42,7 | |
| 3.1.2. Kelio plotis | m | 5,5 | |
| V. KITI INŽINERINIAI STATINIAI | | | |
| 5.1 Takai: | | | |
| 5.1.1. Plotas | m ² | 116,5 | |
| 5.1.2. Plotis | m | 1,50 | |
| 5.2 Kiti transporto statiniai: | | | |
| 5.2.1. Automobilių stovėjimo aikštelės plotas | m ² | 132,7 | |
| 5.2.2. Stovėjimo vietų skaičius | vnt. | 10 | |

AIŠKINAMASIS RAŠTAS

| | | | | | | |
|-------------------------------|---|---|---|--|---------------------|------|
| 0 | 2020 | Statybos leidimui, Konkursui, Statybai | | | | |
| LAIDA | IŠLEIDIMO DATA | LAIDOS STATUSAS. KEITIMO PRIEŽASTIS (JEI TAIKOMA) | | | | |
| KVAL. PATV. DOK. NR. |  <small>SUSISIEKIMO KOMUNIKACIJŲ SPRENDIMAI</small> | | Statinio projekto pavadinimas | | | |
| 13931 | SPV | Mindaugas Gaigalas |  | Statinio numeris ir pavadinimas. Dokumento pavadinimas | Laida | |
| 23861 | SPDV | Mindaugas Gaigalas |  | | Aiškinamasis raštas | 0 |
| | ARCH | Simona Gaigalaitė |  | | | |
| LT | Statytojas ir (arba) užsakovas | | Dokumento žymuo | | Lapas | Lapų |
| | Utenos rajono savivaldybės administracija | | P20-37-PP-AR | | 1 | 9 |

Turinys

| | | |
|-----|---|---|
| 1. | Projekto rengimo pagrindas | 3 |
| 1.1 | Pagrindiniai normatyviniai ir kiti dokumentai | 3 |
| 2. | Projektuojamo statinio duomenys | 4 |
| 3. | Esamos būklės analizė | 4 |
| 4. | Projektiniai sprendiniai | 4 |
| 4.1 | Bendrieji sprendiniai. | 4 |
| 4.2 | Dangų konstrukcija | 5 |
| 5. | Augalai | 6 |

| | | |
|--------------|--------------|-------------|
| P20-37-PP-AR | Lapas | Lapų |
| | 2 | 9 |

1. Projekto rengimo pagrindas

Projektas parengtas vadovaujantis Statybos įstatymu ir kitais įstatymais, reglamentuojančiais statinio saugos ir paskirties reikalavimus, teisės aktais, reglamentuojančiais esminius statinio reikalavimus ir statinio techninius parametrus, pagal statinių ar statybos produktų charakteristikų lygius ir klases, kitais teisės aktais, teritorijų planavimo ir normatyviniais statybos techniniais dokumentais, normatyviniais statinio saugos ir paskirties dokumentais.

1.1 Pagrindiniai normatyviniai ir kiti dokumentai

| | |
|---------------------|--|
| I-1240 | Lietuvos Respublikos statybos įstatymas |
| I-1120 | Lietuvos Respublikos teritorijų planavimo įstatymas |
| I-2223 | Lietuvos Respublikos aplinkos apsaugos įstatymas |
| 1116 | Lietuvos Respublikos Vyriausybės nutarimas „Dėl pažeistos žemės rekultivavimo ir derlingojo dirvožemio sluoksnio išsaugojimo“ |
| 343 | Lietuvos Respublikos vyriausybės nutarimas „Dėl specialiųjų žemės ir miško naudojimo sąlygų“ patvirtinimo |
| STR 1.04.04:2017 | „Statinio projektavimas, projekto ekspertizė“ |
| STR 1.01.03:2017 | „Statinių klasifikavimas“ |
| STR 1.06.01:2016 | „Statybos darbai. Statinio statybos priežiūra“ |
| STR 1.05.01:2017 | „Statybą leidžiantys dokumentai. Statybos užbaigimas. Statybos sustabdymas. Savavališkos statybos padarinių šalinimas. Statybos pagal neteisėtai išduotą statybą leidžiantį dokumentą padarinių šalinimas“ |
| STR 2.03.01:2019 | „Statinių prieinamumas“ |
| STR 2.01.01(1):2005 | „Esminis statinio reikalavimas. „Mechaninis atsparumas ir pastovumas“ |
| STR 2.01.01(2):1999 | „Esminiai statinio reikalavimai. Gaisrinė sauga“ |
| STR 2.01.01(3):1999 | „Esminiai statinio reikalavimai. Higiena, sveikata, aplinkos apsauga“ |
| STR 2.01.01(4):2008 | „Esminis statinio reikalavimai. Naudojimo sauga“ |
| STR 1.01.08:2002 | „Statinio statybos rūšys“ |
| LST 1516:2015 | Lietuvos standartas „Statinio projektas. Bendrieji įforminimo reikalavimai“ |
| LST 1569:2012 | Lietuvos standartas „Statinio projektas. Lauko inžinerinių tinklų grafiniai ženklai“ |
| R PDTP 12 | Pėsčiųjų ir dviračių takų projektavimo rekomendacijos |
| R ISEP 10 | Inžinerinių saugaus eismo priemonių projektavimo ir naudojimo rekomendacijos |
| MN TRINKELĖS 14 | Automobilių kelių dangos konstrukcijos iš trinkelų ir plokščių įrengimo metodiniai nurodymai Saugotinių medžių ir krūmų kirtimo, persodinimo ar kitokio pašalinimo atvejų, šių darbų vykdymo ir leidimų šiems darbams išdavimo, medžių ir krūmų vertės atlyginimo tvarkos aprašas |

| | | |
|--------------|--------------|-------------|
| P20-37-PP-AR | Lapas | Lapų |
| | 3 | 9 |

2. Projektuojamo statinio duomenys

Techninio projekto rengėjas: MB „Susisiekimo komunikacijų sprendimai“.

Techninio projekto pavadinimas: Kitos paskirties inžinerinio statinio (automobiliu stovėjimo aikšteles), Aušros g., Utenoje, statybos projekto techninės dokumentacijos parengimas.

Techninio projekto Užsakovas: Utenos rajono savivaldybė.


Statinio paskirtis, kategorija ir rūšis: Susisiekimo komunikacijos, kiti inžineriniai statiniai; nauja statyba.

Adresas: Aušros g., Utena.

3. Esamos būklės analizė

Naujai rengiamo projekto vieta yra Utenos mieste (1 pav.). Naujai projektuojama automobilių aikštelė ribojasi su Aušros ir Gedimino gatvėmis. Projektuojamoje teritorijoje auga lapuočiai ir spygliuočiai medžiai bei krūminiai augalai. Projektuojamos teritorijos sklype yra du pėsčiųjų takai, vienas takas yra šiaurės vakarų pusėje, kitas – pietryčių pusėje. Esamų takų dangą yra nusidėvėjusi bei sutrūkinėjusi. Sklypas pietvakarinėje pusėje ribojasi su daugiaaukščiu gyvenamuoju pastatu (Valstybine darbo inspekcija, Utenos skyrius).

Įvertinus projektuojamos vietos būklę buvo nustatyta tokia reali situacija: projektuojamoje vietoje neužtenka parkavimo vietų, nesuformuotos vizualiai patrauklios žaliosios erdvės, takų dangą nusidėvėjusi,



1 paveikslas. Projektuojamos automobilių aikštelės vieta. .

4. Projektiniai sprendiniai

4.1 Bendrieji sprendiniai.

Naujai projektuojama automobilių aikštelė turi 10 parkavimo vietų, viena iš jų skirta žmonėms su negalia, kita – elektromobiliui. Pėsčiųjų takų sistema suprojektuota norint prisitaikyti jau prie esamų takų, todėl naujai projektuojamas takas pietvakarinėje sklypo dalyje jungiasi jau prie esamų takų apjungiant svarbiausias žmonių judėjimo kryptis. Naujai projektuojamas aikštelės įvažiavimas yra iš Gedimino gatvės.

Apgalvotas patogus privažiavimas, mašinų parkavimas ir galimas priėjimas prie komercinės paskirties patalpų pietvakarinėje sklypo dalyje.

| | | |
|--------------|--------------|-------------|
| P20-37-PP-AR | Lapas | Lapų |
| | 4 | 9 |

Pietrytinėje sklypo dalyje projektuojama mažaūgių augalų grupė, kuri atskiria parkavimo aikštelės įvažiavimą nuo besiribojančių gatvių ir šaligatvio. Projekto tikslais, naujoje projektuojamoje automobilių aikštelės vietoje yra kertami 11 medžių ir krūmų.

Automobilių aikštelės įvažiavimas turi pakeliamą elektroninį užtvaramą.

Automobilių aikštelės pravažiavimo plotis – 5,5 m. Pravažiavimas projektuojamas po dvi eismo juostas 2,75 m. pločio, skersinis dvišlaitis nuolydis – 2,50 %.

Automobilių stovėjimo vietų plotas – 132,7 m², vietų ilgis – 5,0 m, plotis – 2,5 m;

Projektuojami takai – 1,5m;

4.2 Dangų konstrukcija

Automobilių stovėjimo aikštelė su spalvota juoda betoninių trinkelėlių danga:

- Betoninės trinkelės h – 8 cm;
- Išlyginamasis sluoksnis iš nesurištųjų mineralinių medžiagų mišinio fr. 0/5 h – 3 cm;
- Skaldos pagrindo sluoksnis iš nesurištųjų mineralinių medžiagų mišinio fr. 0/45 h – 25 cm.
- Šalčiui nejautrių medžiagų sluoksnis h – 24 cm.

Aikštelės pravažiavimas su pilka betoninių trinkelėlių danga:

- Betoninės trinkelės h – 8 cm;
- Išlyginamasis sluoksnis iš nesurištųjų mineralinių medžiagų mišinio fr. 0/5 h – 3 cm;
- Skaldos pagrindo sluoksnis iš nesurištųjų mineralinių medžiagų mišinio 0/45 fr., h – 25 cm;
- Šalčiui nejautrių medžiagų sluoksnis h – 24 cm.

Takų dangos konstrukcija:

- Betoninės plytelės h – 8 cm;
- Išlyginamasis sluoksnis iš nesurištųjų mineralinių medžiagų mišinio fr. 0/5 h – 3 cm;
- Skaldos pagrindo sluoksnis iš nesurištųjų mineralinių medžiagų mišinio fr. 0/45 h – 15 cm.
- Šalčiui nejautrių medžiagų sluoksnis h – 19 cm.



| Eil. Nr. | Elemento pavadinimas | Elemento fotofiksacija | Paskirtis | Elemento charakteristika |
|----------|-----------------------------|---|-------------------------------|--|
| 1. | Betoninė šaligatvio plytelė |  | Projektuojami pėsčiųjų takai. | <ul style="list-style-type: none"> • Matmenys: 500x500x80 (mm), 300x300x80 (mm) • Tekstūra: spalvota natūrali; |

| | | |
|--------------|-------|------|
| P20-37-PP-AR | Lapas | Lapų |
| | 5 | 9 |




| | | | | |
|----|-------------------|---|--|--|
| 2. | Betoninė trinkelė |  | Projektuojamas aikštelės įvažiavimas | <ul style="list-style-type: none"> • Matmenys: 200x100x80 (mm); • Tekstūra: spalvota natūrali; |
| 3. | Betoninė trinkelė |  | Projektuojama automobilių stovėjimo vietose. | <ul style="list-style-type: none"> • Matmenys: 200x100x80 (mm); • Tekstūra: spalvota juoda; |

5. Augalai

| Eil. Nr. | Elemento pavadinimas | Elemento fotofiksacija | Elemento charakteristika |
|----------|----------------------|--|---|
| 1. | Vienapiestė gudobelė |  | <ul style="list-style-type: none"> • Aukštis 5–14 m, • Laja tanki; • Žievė rusvos spalvos su vertikaliais oranžiniais dryžiais; • Žydi gegužės pabaigoje–birželio pradžioje skydiniais žiedynais; |

| | | | |
|----|-------------------|---|---|
| 2. | Rojaus obelis |  | <ul style="list-style-type: none"> • Aukštis: iki 3-4 metrų; • Plotis: iki 3 metrų; • Lapai: žali-purpuriniai; • Žiedai: purpuriniai. • Augimo vieta: saulėta, pusiau saulėta; |
| 3. | Klevas raudonasis |  | <ul style="list-style-type: none"> • Aukštis: iki 10 metrų; • Plotis: iki 7 metrų; • Lapai: žali, rudenį skaisčiai raudoni; • Augimo vieta: saulėta, pusiau saulėta; |

| | | |
|--------------|--------------|-------------|
| P20-37-PP-AR | Lapas | Lapų |
| | 7 | 9 |

| | | | |
|----|-----------------------------------|---|--|
| 4. | Miskantas Kininis |  | <ul style="list-style-type: none"> • Aukštis: 120 cm; • Daugiametis krūmas; • Žydi rugpjūčio – spalio mėn; • Geriausiai auga ir žydi saulėtoje vietoje, trąšioje, vandeniui laidžioje dirvoje; |
| 5. | Palminė viksva |  | <ul style="list-style-type: none"> • Labai graži palminės viksvos veislė, gerai auga ir saulėje, ir pusiau pavėsyje. Dirvai nereikli. Gali augti ir pakankamai drėgnai, todėl tinka sodinti ne tik gėlyne, tačiau ir prie vandens telkinių; Aukštis apie 50 cm; • Žydėjimo laikas liepos-spalio mėn; |
| 6. | Palminė viksva “Ice Fountains” |  | <ul style="list-style-type: none"> • Aukštis: apie 50 cm; • Plotis: 50 – 60 cm; • Žydėjimo laikas: liepos-spalio mėn.; |

| | | |
|--------------|-------|------|
| P20-37-PP-AR | Lapas | Lapų |
| | 8 | 9 |

| | | | |
|----|----------------|--|--|
| 7. | Sedula baltoji |  | <ul style="list-style-type: none">Lapai: Šviesiai pilkai žali su kreminės spalvos kraštais, apie 5-10 cm ilgio, siauros elipsės formos, nusmailėję, rudenį šviesiai rudai raudoni; |
|----|----------------|--|--|

| | | |
|--------------|--------------|-------------|
| P20-37-PP-AR | Lapas | Lapų |
| | 9 | 9 |

PRITARTA

Territorijų planavimo ir statybos skyriaus
vyr. specialistas (vyriausiasis architektas)

Saulius Zokas

PROJEKTINIŲ PASIŪLYMŲ UŽDUOTIS
2020 m. rugsėjo 30 d. Nr. 1

| | | |
|----|---|--|
| 1. | INFORMACIJA APIE SUMANYTĄ PROJEKTUOTI STATINĮ: | |
| | Pavadinimas (nurodomas techninio projekto pavadinimas) | Kitos paskirties inžinerinio statinio (automobiliu stovėjimo aikštelės), Aušros g., Utenoje, statybos projekto technines dokumentacijos parengimas |
| | Užsakovas(Statytojas) | Utenos rajono savivaldybės administracija |
| | Projektinių pasiūlymų rengėjas | MB „Susisiekimo komunikacijų sprendimai“ |
| | Statybos rūšis | Nauja statyba |
| | Statinio kategorija | Nesudėtingasis statinys |
| | Statinio pagrindinė naudojimo paskirtis | Susisiekimo komunikacijos, takai Kiti inžineriniai statiniai, aikštelė |
| | Gatvės kategorija | |
| | Žemės sklypo rodikliai: | |
| | Adresas | Utena, Aušros g. |
| | Unikalus Nr. | 4400-5438-7356 |
| | Kadastrinis Nr. | 8270/0013:99 |
| | Pagrindinė tikslinė naudojimo paskirtis | Kita |
| | Žemės sklypo naudojimo būdas | Susisiekimo ir inžinerinių tinklų koridorių teritorijos |
| | Žemės sklypo plotas | 0,0800 ha |
| | Esamo (projektuojamo) statinio rodikliai: | |
| | Unikalus Nr. | |
| | Pagrindinė tikslinė naudojimo paskirtis | Nauja statyba, statinys neįregistruotas |
| 2. | PROJEKTINIŲ PASIŪLYMŲ PASKIRTIS: (rekomendacinė) | |
| | informuoti visuomenę apie visuomenei svarbaus statinio numatomą projektavimą; išreikšti Statytojo (užsakovo) sumanyto projektuoti statinio architektūros ir kitu pagrindinių sprendinių idėją; | |
| 3. | PROJEKTINIŲ PASIŪLYMŲ SUDĖTIS: | |
| | 3.1. Titulinis lapas; 3.2. Bendrieji statinio rodikliai; 3.3. Aiškinamasis raštas; 3.4. Sklypo planas; | |
| 4. | STATYTOJO (UŽSAKOVO) PATEIKIAMI DOKUMENTAI: (rekomendaciniai) | |
| | Registrų centro išrašas, įgaliojimas. | |
| 5. | PROJEKTINIŲ PASIŪLYMŲ VAIZDINĖ INFORMACIJA: (rekomendacinė) | |
| | Nepateikiama. | |
| 6. | KITI DUOMENYS: | |
| | Projektinių pasiūlymų parengimo terminai | 30 k. d. |
| | Statytojui pateikiamų projektinių pasiūlymų kopijų kiekis | Pateikiamas 1 projektinių pasiūlymų egzempliorius spausdintame variante |
| | Statytojui pateikiama kompiuterinė laikmena (micro SD kortelė) su įrašytais projektiniais pasiūlymais. | 1 |
| | Kita | |

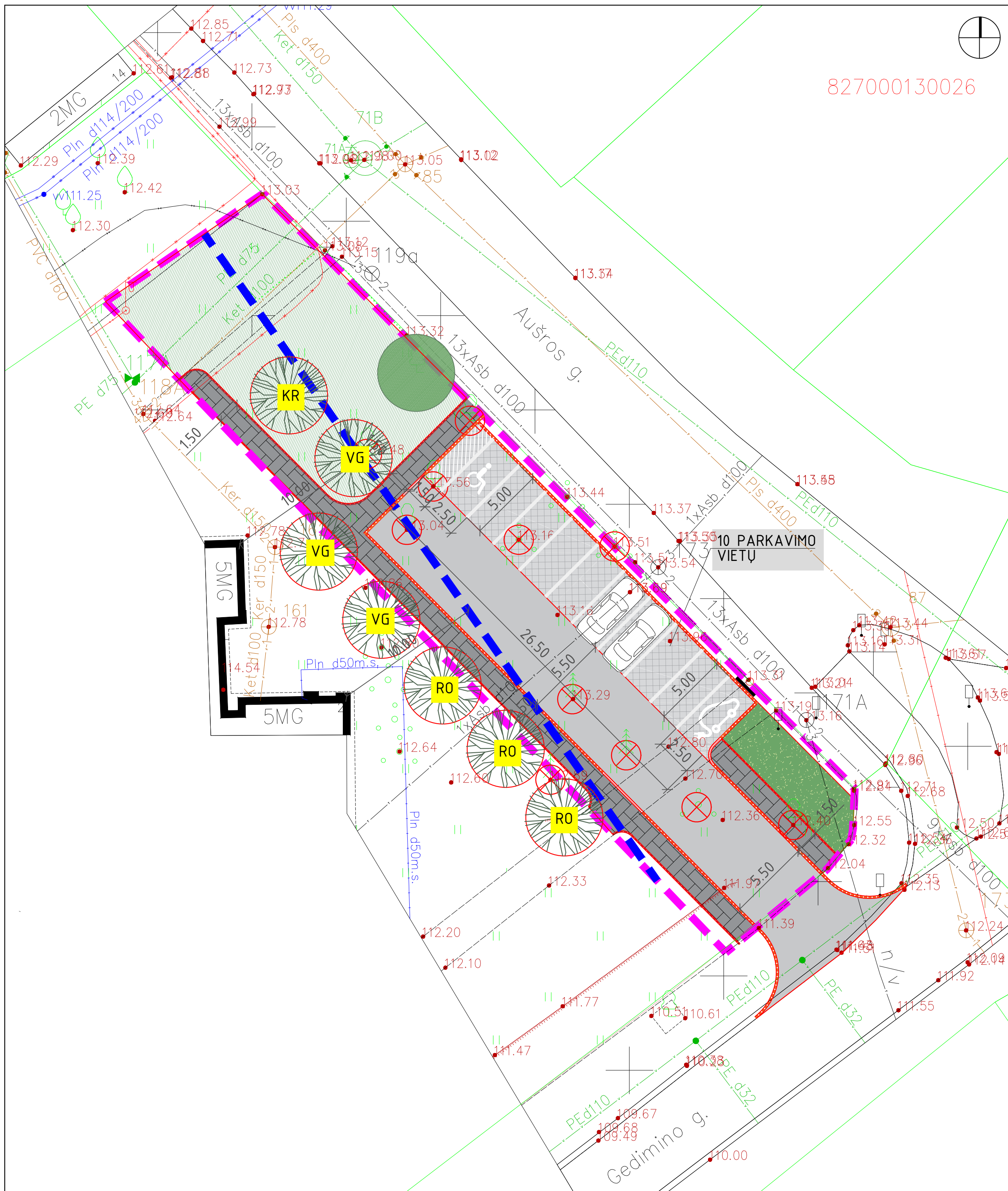
Statytojas (užsakovas):

Vykdytojas (projektuotojas):

Mindaugas Gaigalas

Territorijų planavimo ir statybos skyriaus
vyr. specialistas

Evaldas Rimas



827000130026

SUTARTINIAI ŽYMĖJIMAI

| | | | |
|--|----------------------------------|--|---------------------------------|
| | VĄŽIUOJAMOJI DALIS | | KERTAMI MEDŽIAI/KRŪMAI |
| | PARKAVIMO VIETOS | | ŽN AUTOMOBILIO VIETA |
| | TAKAI | | ELEKTROMOBILIO VIETA |
| | ŽALIOSIOS ZONOS | | ELEKTROMOBILIO PARKOVIMO STOVAS |
| | VEJA | | NAUJAI PROJEKTUOJAMI MEDŽIAI |
| | ESAMI PASTATAI | | ESAMI MEDŽIAI |
| | SKLYPO RIBA | | VIENAPIESTĖ GUDOBELĖ |
| | GYVENAMŪJŲ PASTATŲ APSAUGOS ZONA | | ROJAUS OBELIS |
| | DANGŲ SUSIKIRTIMO RIBA | | KLEVAS RAUDONASIS |
| | VEJOS BORTAS (8CM) | | |
| | GATVĖS BORTAS (15CM) | | |
| | NULEISTAS GATVĖS BORTAS | | |

| | | | | |
|----------------------|---|---|-------------------------|-------|
| 0 | 2020 | Statybos leidimui, konkursui ir statybai | | |
| Laida | Data | Laidos statusas keitimo priežastis (jei taikoma) | | |
| Kval. patv. dok. Nr. | | KOMPLEKSAS/PROJEKTO PAVADINIMAS "Kitos paskirties inžinerinio statinio (automobiliu stovėjimo aikštelės), Aušros g., Utenoje, statybos projekto techninės dokumentacijos parengimas" | | |
| 13931 | SPV | M. Gaigalas | | |
| 23861 | SPDV | M. Gaigalas | | |
| | ARCH | S. Gaigalaitė | | |
| | | | Projektiniai pasiūlymai | |
| | | | DOKUMENTO PAVADINIMAS | Laida |
| | | | Sklypo planas M 1:200 | O |
| LT | STATYTOJAS IR (ARBA) UŽSAKOVAS | DOKUMENTO ŽYMUO | | Lapas |
| | Utenos rajono savivaldybės administracija | P20-37-PP-SP | | Lapų |
| | | | | 1 1 |

KITOS PASKIRTIES INŽINERINIO STATINIO (AUTOMOBILIŲ STOVĖJIMO AIKŠTELES), AUŠROS G., UTENOJE, STATYBOS PROJEKTO TECHNINES DOKUMENTACIJOS PARENGIMAS PROJEKTINIAI PASIŪLYMAI

PROJEKTINIŲ PASIŪLYMŲ VIEŠINIMO ATASKAITA

2020-11-13

1. Apie projektinius pasiūlymus rengiamam projektui buvo paskelbta Utenos rajono savivaldybės interneto tinklalapyje. Per susipažinimui su rengiamu projektu skirtą terminą niekas neatvyko susipažinti su pasiūlymais. Iki viešinio susirinkimo pradžios el. paštu gauti pasiūlymai dėl minėto techninio projekto.

2. Statytojas 2020-10-20 prie statybos sklypo ribos pastate stendą su informacija, ji buvo laikoma 10 darbo dienų nuo šio pranešimo savivaldybės interneto svetainėje paskelbimo dienos.

3. Buvo paskelbta, kad savivaldybės patalpose Utenio a. 6, Utenoje, nuo 2020-10-19 iki 2020-11-09 su statinio projektu buvo galima susipažinti nuo 8 val. iki 17 val. darbo dienomis.

Iki viešo susirinkimo visuomenės atstovai savo pasiūlymus dėl projekto galėjo teikti projektuotojui - MB „Susisiekimo komunikacijų sprendimai“, adresu: Pajūrio 1/2. 6, Vilnius, tel. (8-618 38182), e-pastas - mindaugas@sksp.lt, rastu, registruotu laišku.

Per šį laikotarpį el. paštu gautas gyventojų pasiūlymas raštu.

1. Gyventojai nurodė, kad statinys būtų per arti namo ir trikdytų gyventojų ramybę. Namai per kelis metrus atsidurtų šalia viešos parkavimo aikštelės.

2. Minėto projekto įgyvendinimas sunaikintų šalia namo esančias žaliasias erdves, būtų išpjauti medžiai, sunaikinta veja, krūmai, kurie suteikia namui privatumo, apsaugos nuo taršos ir triukšmo.

3. Namų gyventojai turi poreikį tenkinančią aikštelę ir nepageidauja turėti papildomos, jų ramybės ir sveikatos sąskaita (dauguma namų gyventojų yra pensijinio amžiaus).

Atsakymas į gyventojų raštą

Lapkričio 10d buvo susirinkę namų gyventojai, didžiąja dalimi tie, kurių netenkina esamas projektas ir aptarėme galimus sprendimo kelius. Daugelis pritarė, kad vienas iš sprendimo kelių būtų, jeigu projektuojama aikštelė būtų sumažinta iki tos dalies, kuri baigiasi ties 9 stovėjimo vietomis, todėl būtų išsaugota daugiau žaliosios zonos, o kadangi sumažėjus aikštei taupomos lėšos, tai jų sąskaita numatyti daugiau greitai augančių medžių, kurie būtų pasodinti tarp naujai projektuojamos aikštelės ir daugiabučio namo;

Atsižvelgiant į gyventojų pateiktas pastabas, projektas buvo koreguojamas, automobilių stovėjimo vietų skaičius yra sumažinamas, stengiamasi, kaip įmanoma daugiau išsaugoti esamus augalus, taip pat projekte numatoma sodinti daugiau naujų želdinių. Pakoreguotas projektas pateiktas gyventojams;

4. 2020-11-10 dieną 17 val. viešinimas vyko nuotoliniu būdu.

Susirinkime dalyvavo statytojo ir projektuotojo atstovai.

5. Valandos eigoje nuo susirinkimo pradžios daugiau neprisijungė nei vienas suinteresuotas Utenos rajono gyventojas.

Priedai:

1. Skelbimo Utenos rajono savivaldybes interneto tinklalapyje kopija.
2. Stendo, pastatyto prie statybos sklypo ribos, nuotraukos.
3. Viešo susirinkimo protokolas dėl parengtų projektinių pasiūlymų techniniam projektui.
4. Gyventojų raštas.
5. Atsakymas į gyventojų raštą.

Projekto vadovas



Mindaugas Gaigalas

Savivaldybės pranešimas (2020-10-22) visuomenės informavimui Utenos rajono savivaldybės taryba kontaktams (839) 640472) [Daugiau informacijos \(/index.php/lt/struktura-ir-kontaktai/pasitikejimo-telefonas\)](#)
77472) [Daugiau informacijos \(/index.php/lt/struktura-ir-kontaktai/pasitikejimo-telefonas\)](#)

[Jūs esate čia \(/index.php/lt/\)](#) [Visuomenei svarbūs statiniai \(/index.php/lt/contact-us\)](#)


Pranešimas apie numatomą statinių (jų dalių) projektavimo pradžią ir visuomenės dalyvavimą svarstant statinių (jų dalių) projektinius pasiūlymus

Pranešimas apie numatomą statinių (jų dalių) projektavimo pradžią ir visuomenės dalyvavimą svarstant statinių (jų dalių) projektinius pasiūlymus

Informaciją parengė: Teritorijų planavimo ir statybos skyriaus vyresn. specialistė Nijolė Barauskienė. Publikuota 2020-10-22



Vadovaujantis Lietuvos Respublikos statybos įstatymu ir statybos techniniu reglamentu STR 1.04.04:2017 „Statinio projektavimas, projekto ekspertizė“, statytojas Utenos rajono savivaldybės administracija informuoja visuomenę apie numatomą visuomenei svarbaus kitos

 paskirties inžinerinio statinio (automobiliu stovėjimo aikštelės) projektavimą, kuriam Teritorijų planavimo įstatymo nustatytais atvejais neparengtas detalusis planas ir statyba žemės sklype,

kadastriniu Nr. 8270/0013:99 Utenos m. k. v., esančiame Aušros g. Utenos mieste, yra **Savivaldybės priimamasis: (8 389) 64041 Daugiau informacijos (/index.php/lt/struktura-ir-kontaktai/leidžiama.77472) Daugiau informacijos (/index.php/lt/struktura-ir-kontaktai/pasitikejimo-telefonas)**

Statytojas per 3 darbo dienas prie statybos sklypo ribos turi pastatyti stendą su išvardinta informacija, kurį privaloma laikyti ne mažiau 10 darbo dienų nuo šio pranešimo savivaldybės interneto svetainėje www.utena.lt, paskelbimo dienos.

Techninio projekto pavadinimas: Kitos paskirties inžinerinio statinio (automobiliu stovėjimo aikštelės), Aušros g., Utenoje, statybos projekto techninės dokumentacijos parengimas.

Statybos geografinė vieta: Utenos miestas, teritorija tarp Aušros ir Gedimino gatvių, kadastro Nr. 8270/0013:99 Utenos m. k.v.

Statinių paskirtis: Gatvės (8.2), kitos paskirties inžineriniai statiniai (12).

Žemės sklypo pagrindinė naudojimo paskirtis: Kita, naudojimo būdas – susisiekimo ir inžinerinių tinklų teritorijos.

Statytojas: Utenos rajono savivaldybės administracija, Utenio a. 4, Utena, tel. (+370) 389 64041, el. paštas: info@utena.lt (<mailto:info@utena.lt>)

Projektuotojas: MB „Susisiekimo komunikacijų sprendimai“, Pajojuko g. 1-2, 02233 Vilnius, tel. (+370) 618 38182, el. paštas: info@sksp.lt (<mailto:info@sksp.lt>)

Projekto vadovas ir projektinių pasiūlymų rengėjas: Mindaugas Gaigalas, tel. (+370) 618 38182, el. paštas: mindaugas@sksp.lt (<mailto:mindaugas@sksp.lt>)

Susipažinti su projektiniais pasiūlymais galima: statytojo Utenos rajono savivaldybės administracijos Teritorijų planavimo ir statybos skyriaus skelbimų lentoje, adresu: Utenio a. 4, Utena (I a.), darbo dienomis nuo 8.00 iki 17.00 val. ir Utenos rajono savivaldybės interneto svetainėje www.utena.lt, nuo 2020 m. spalio 22 d. iki 2020 m. lapkričio 10 d. Informacija projektinių pasiūlymų rengėjo teikiama darbo dienomis nuo 9.00 val. iki 17.00 val., tel. (+370) 618 38182, arba el. paštu: mindaugas@sksp.lt (<mailto:mindaugas@sksp.lt>), teirautis statytojo tel. 389 64030 arba (+370) 687 83975.

Visuomenės atstovai pasiūlymus dėl projektinio pasiūlymo sprendinių gali teikti projektuotojui raštu adresu: MB „Susisiekimo komunikacijų sprendimai“, Pajojuko g. 1-2, 02233 Vilnius, el. paštu: mindaugas@sksp.lt (<mailto:mindaugas@sksp.lt>), per visą 10 darbo dienų laikotarpį,

skirtą visuomenei susipažinti su projektiniais pasiūlymais, - iki viešo susirinkimo pabaigos ir jo metu. Teikiant pasiūlymus projektuotojui turi būti nurodyta:

1. fizinio asmens vardas, pavardė, elektroninio pašto adresas, juridinio asmens pavadinimas, **Savivaldybės priimamasis:** (8 389) 64041 Daugiau informacijos (/index.php/lt/struktura-ir-kontaktai) elektroninio pašto adresas; 77472) Daugiau informacijos (/index.php/lt/struktura-ir-kontaktai/pasitikejimo-telefonas)

2. pasiūlymo teikimo data;

3. informacija ir aplinkybės, kuo grindžiamas pasiūlymas.

Pasiūlymus pateikusiems visuomenės atstovams projektuotojas per 5 darbo dienas po viešo susirinkimo atsako raštu, pateikdamas pasiūlymų įvertinimą su paaiškinimais.

Viešas susirinkimas įvyks 2020 m. lapkričio 10 d. 17.00 val. adresu: Utenio a. 4, Utenoje, Utenos rajono savivaldybės administracijos salėje, Nr. 326, (III a.).

Dokumentai >>>

(/images/Teritoriju_planavimas/Visuomenei_svarbus_statiniai/2020/2020_10_22_dokumen

Teritorijų planavimas ir statyba

TERITORIJŲ PLANAVIMAS (/index.php/lt/teritoriju-planavimas12)


Teritorijų planavimo komisija (/index.php/lt/teritoriju-planavimo-komisija)

Teritorijų planavimo dokumentai (/index.php/lt/about-us)

Rengiami teritorijų planavimo dokumentai (/index.php/lt/our-history)

Teritorijų planavimo skelbimai (/index.php/lt/our-courses)

Pavadinimų gavėms, adresų suteikimas (/index.php/lt/our-pricing)

 [school and education \(https://www.utena.lt\)](https://www.utena.lt)

Kaimo plėtros žemėtvarkos projektai ([http://www.nzt.lt/go.php/Teritoriju-planavimo-](http://www.nzt.lt/go.php/Teritoriju-planavimo-dokumentarai)

Savivaldybės priimamasis: (8 389) 64041 [Daugiau informacijos \(/index.php/lt/struktura-ir-kontaktai\)](#)

77472) [Daugiau informacijos \(/index.php/lt/struktura-ir-kontaktai/pasitikejimo-telefonas\)](#)

[Projektų ir idėjų konkursai \(/index.php/lt/projektu-ir-ideju-konkursai\)](#)

STATYBA


Visuomenei svarbūs statiniai (/index.php/lt/contact-us)

Viskas apie renovaciją (/index.php/lt/viskas-apie-renovacija)

AKTUALI INFORMACIJA GYVENTOJAMS (/index.php/lt/daugiabuciu-gyvenamuju-namu-kvartalu-infrastr-tvarkymo-2019-2023-m-programa)

ŽELDYNAI (/index.php/lt/zeldynai)

PASLAUGOS (/index.php/lt/paslaugos)

 school and education (<https://www.utena.lt>)

Savivaldybės priimamasis: (8 389) 64041 [Daugiau informacijos \(/index.php/lt/struktura-ir-kontaktai](/index.php/lt/struktura-ir-kontaktai)
77472) [Daugiau informacijos \(/index.php/lt/struktura-ir-kontaktai/pasitikejimo-telefonas\)](/index.php/lt/struktura-ir-kontaktai/pasitikejimo-telefonas)

[f/index.jsf](#)

(https://www.regia.lt/map/utenos_r)

(<http://www.tpdri.lt/web/guest/utenos-raj>.)

REKVIZITAI

School and education (<https://www.utena.lt>)

Saivai dydės priimanasis (8 389) 64041 Daugiau informacijos (</index.php/lt/struktura-ir-kontaktai>)

Saivai dydės priimanasis (8 389) 64041 Daugiau informacijos (<index.php/lt/struktura-ir-kontaktai/pasitikejimo-telefonas>)

Utenio a. 4, LT-28503 Utena

Duomenys kaupiami ir saugomi Juridinių asmenų registre

Kodas 188710442

INFORMACIJA INTERESANTAMS TEIKIAMA

tel. (8 389) 64041, (8 389) 61600

el. p. info@utena.lt

(<mailto:info@utena.lt>) Darbo laikas:

Pirmadienis 8.00-17.00 val.

Antradienis 8.00-18.00 val.

Trečiadienis 8.00-18.00 val.

Ketvirtadienis 8.00-17.00 val.


Penktadienis 8.00-15.45 val.

Pietų pertrauka 12.00-12.45 val.

SEKITE MUS



(<https://www.facebook.com/utenanow/?ref=bookmarks>)
school and education (<https://www.utena.lt>)



Savivaldybės priimamasis: (8 389) 64041; Daugiau informacijos (/index.php/lt/struktura-ir-kontaktai)
(https://www.instagram.com/utenos_savivaldybe/)



77472) Daugiau informacijos (/index.php/lt/struktura-ir-kontaktai/pasitikejimo-telefonas)

(<https://www.youtube.com/channel/UC2mY0km5LATtqbQaiGvKKQ>)

© 2019 m. Utenos rajono savivaldybė. Kopijuoti ir platinti www.utena.lt skelbiamą informaciją be autorių sutikimo draudžiama.

Pranešimas apie numatomą statybą (jų dalinį projektavimo etapą) ir visuomenės dalyvavimo svarbiausiuose etapuose (jų dalinį) projektavimo požiūriu.

Vadovaujantis Lietuvos Respublikos statybos įstatymu ir statybos techninio reglamento STR 1.04.04.2017 „Statybinis projektavimas, projekto ekspertizė“, statybos Utenos rajono savivaldybės administracija informuoja visuomenę apie numatomą visuomenės svarbiuosiuose etapuose (jų dalinį) statybinio statinio (automobilinio stovėjimo aikštės) projektavimą, kuriam Teritorijų planavimo įstatymu nustatyti sąlygūs negaunamią detalią planą ir statyba žemės sklype, kadastrinis Nr. 8270/013/99, Utenos m. k. v., centrinėm. Aukštoji g., Utenos miesto, yra leidžiama.

Statyboje per 3 darbo dienas prieš statybos sklypo ribas turi pateikti sąrašą su išvardinta informacija, kur privaloma laikytis ne mažiau 10 darbo dienų nuo šio pranešimo savivaldybės saugomo svetainėje www.utenos.lt, paskelbimo dienas.

Techninio projekto paraišimas: Šios paskelbtos informacijos statinio (automobilinio stovėjimo aikštės), Aukštoji g., Utenoje, statybos projekto techninės dokumentacijos paraišimas.

Statybos geografinė vieta: Utenos miestas, centrinė tarp Aukštoji ir Dievišio gatvių, kadastr. Nr. 8270/013/99 Utenos m. k. v.

Statybos paskirtis: Gatvės (R.2), kito paskirties infrastruktūros statinai (T2).

Žemės sklypo pagrindiniai matavimai paskirtis: Šiukšlinių šalinimo – sutvarkymo ir infrastruktūros statyba.

Statybinis žemės sklypas: Utenos rajono savivaldybės administracija, Utenos a. 4, Utena, tel. (+370) 389 6404, el. paštas: info@utenos.lt.

Projektavimas: MB „Saulėtekis komunikacijų sprendimai“, Paugžjė g. 1-2, 02223 Vilnius, tel. (+370) 618 38182, el. paštas: info@sauletekis.lt.

Projektui sudaryti ir projektavimo pasitvirtinti pareigūnai: Mindaugas Ostigala, tel. (+370) 618 38182, el. paštas: mindaugas.ostigala@sauletekis.lt.

Susipažinti su projektavimo pasiūlymu galima: statybos Utenos rajono savivaldybės administracijos Teritorijų planavimo ir statybos skyriaus skelbimų lentoje, adresu: Utenos a. 4, Utena (t. y., darbo dienomis nuo 8.00 iki 17.00 val. ir Utenos rajono savivaldybės saugomo svetainėje www.utenos.lt), nuo 2024 m. spalio 22 d. iki 2024 m. lapkričio 10 d., informacija projektavimo pasiūlymu statybos sklype Nr. 8270/013/99 Utenos m. k. v., 1617.06 val. tel. (+370) 618 38182, arba el. paštu: informacija@sauletekis.lt, mirasas@utenos.lt, (+370) 618 38182.

Visuomenės atstovų pasiūlymams dėl projektavimo pasiūlymo sprendimų gali teikti projektavimui raštu adresu: MB „Saulėtekis komunikacijų sprendimai“, Paugžjė g. 1-2, 02223 Vilnius, el. paštu: informacija@sauletekis.lt, per vieną 10 darbo dienų laikotarpį, akivaizdumui nepildomi su projektavimu susiję klausimai, – iki vieno savaitės laikotarpio ir jo metu. Toliau pasiūlymus projektavimui turi būti pateikti:

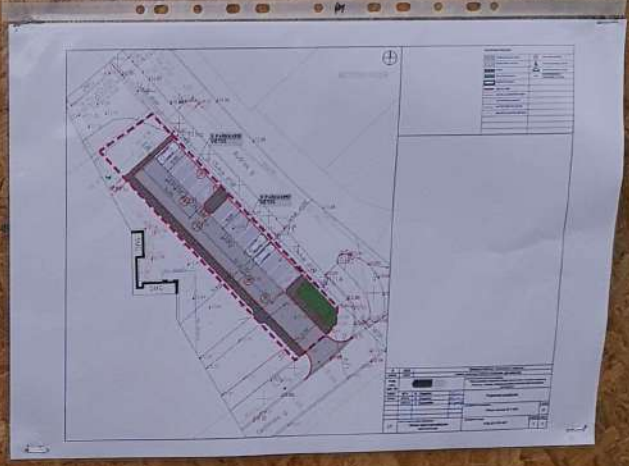
1. Rašalu suvartus vandenį, paverčius elektrininiu raštu adresu, jeigu šioje antraštinėje paskelbtose, skelbiamose raštu adresu;

2. Pasiūlymus rašutais adresu;

3. Informaciją W apšvietimo, kur grąžinamas pasiūlymas.

Pasiūlymus susijusius visuomenės atstovams projektavimui per 5 darbo dienas po vieno savaitės laiko raštu, pateiktus pasiūlymus vertinti su paskelbtomis sąlygomis.

Vieta: statybinis žemės sklypas Nr. 8270/013/99, 1617.06 val. adresu: Utenos a. 4, Utenoje, Utenos rajono savivaldybės administracijos salėje, Nr. 374, (III k.).



**KITOS PASKIRTIES INŽINERINIO STATINIO (AUTOMOBILIU
STOVĖJIMO AIKŠTELES), AUŠROS G., UTENOJE, STATYBOS
PROJEKTO TECHNINES DOKUMENTACIJOS PARENGIMAS
PROJEKTINIAI PASIŪLYMAI**

PROJEKTINIŲ PASIŪLTŲMŲ VIEŠINIMO PROTOKOLAS

2020-11-10

UTENA

Susirinkimo pirmininkas: MB „Susisieikimo komunikacijų sprendimai“ statinio projekto vadovas Mindaugas Gaigalas

Susirinkimo sekretorė: MB „Susisieikimo komunikacijų sprendimai“ statinio projekto architektė Simona Gaigalaitė.

Projektinius pasiūlymus parengė: MB „Susisieikimo komunikacijų sprendimai“.

Dalyvavo: Utenos rajono savivaldybės, Teritorijų planavimo ir statybos skyriaus vedėjas [redacted] [redacted] projekto vadovas Mindaugas Gaigalas, architektė Simona Gaigalaitė.

Iki viešojo susirinkimo el. paštu gautos gyventojų pastabos.

Visuomenės atstovai intereso pateiktiems projektiniams pasiūlymams neparodė ir susirinkime nedalyvavo.

SVARSTYTA:

Stovėjimo aikštelės Aušros gatvės Utenos mieste projektiniai pasiūlymai.

Pranešėjas Simona Gaigalaitė pristatė projektinių pasiūlymų sprendinius.

Susirinkimo metu aptarti sprendiniai.

PASTABOS:

1. Pridedamas priedas, el. paštu gautos pastabos.

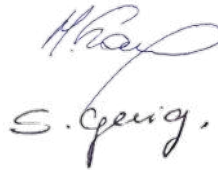
NUTARTA:

Atsižvelgti į gyventojų pastabas pagal galimybes patikslinti sprendinius. Pateikti gyventojams atsakymą. Techninio projekto parengimo projektiniams pasiūlymams pritarti.

PRIDEDAMA. Skaitmeninės laikmenos priedas. Gautas gyventojų raštas iki susirinkimo pradžios.

Posėdžio pirmininkas

Posėdžio sekretorė



Mindaugas Gaigalas

Simona Gaigalaitė

AUŠROS G. 2 – OJO NAMO, UTENOJE, GYVENTOJŲ KREIPIMASIS

UTENOS RAJONO SAVIVALDYBĖS ADMINISTRACIJAI

2020-11-09

DĖL KITOS PASKIRTIES INŽINERINIO STATINIO (AUTOMOBILIŲ STOVĖJIMO AIKŠTELĖS), AUŠROS G., UTENOJE, STATYBOS PROJEKTO

(Statinio projekto Nr. P20-37-PP)

Mes, Aušros g. 2 namo gyventojai, susipažinę su minėtu projektu, nepageidaujame šio projekto įgyvendinimo dėl toliau išdėstytų priežasčių:

1. Numatytas statinys būtų per arti namo ir trikdytų gyventojų ramybę. Namai per kelis metrus atsidurtų šalia miesto viešos parkavimo aikštelės;
2. Minėto projekto įgyvendinimas sunaikintų šalia namo esančias žaliasias erdves, būtų išpjauti medžiai, sunaikinta veja, krūmai, kurie suteikia namui privatumo, apsaugo nuo taršos ir triukšmo;
3. Namų gyventojai turi jų poreikius tenkinančią parkavimo aikštelę ir nepageidauja turėti papildomos, jų ramybės ir sveikatos sąskaita (dauguma namų gyventojų yra pensijinio amžiaus).

Pasirašo:

gyventojas:

parašas:

[Redacted signatures and names of residents]

[Redacted signatures of witnesses or officials]

KITOS PASKIRTIES INŽINERINIO STATINIO (AUTOMOBILIŲ STOVĖJIMO AIKŠTELES), AUŠROS G., UTENOJE, STATYBOS PROJEKTO TECHNINĖS DOKUMENTACIJOS PARENGIMAS

Atsakymas į pateiktas pastabas

2020-11-17

Projekto pavadinimas: „Kitos paskirties inžinerinio statinio (automobilių stovėjimo aikštelės), Aušros g., Utenoje, statybos projekto techninės dokumentacijos parengimas”

Projektuotojas: MB „Susisiekiama komunikacijų sprendimai“. Įmonės kodas 304505355; Pagonių g. 1-2, 02233 Vilnius, projekto vadovas Mindaugas Gaigalas, el. p.: mindaugas@sksp.lt, tel.+370 618 38 182.

PASTABOS:

1. Dėl automobilių stovėjimo aikštelės prie daugiabučio namo Aušros g. 2

Paskelbus automobilių stovėjimo aikštelės prie daugiabučio namo Aušros g. 2 projekto svarstymą, dalis namo gyventojų pareiškė nepritarimą, kadangi buvo prašoma papildomai iki 10 stovėjimo vietų, o projekte numatyta 14 stovėjimo vietų, dėl ko ženkliai sumažėja žalioji zona, naikinama daug medžių ir priartėjama prie gyvenamojo namo.

Siekiant aptarti šį klausimą, lapkričio 10d buvo susirinkę namo gyventojai, didžiąja dalimi tie, kurių netenkina esamas projektas ir aptarėme galimus sprendimo kelius. Daugelis pritarė, kad vienas iš sprendimo kelių būtų, jeigu projektuojama aikštelė būtų sumažinta iki tos dalies, kuri baigiasi ties 9 stovėjimo vietomis, todėl būtų išsaugota daugiau žaliosios zonos, o kadangi sumažėjus aikštei taupomos lėšos, tai jų sąskaita numatyti daugiau greitai augančių medžių, kurie būtų pasodinti tarp naujai projektuojamos aikštelės ir daugiabučio namo;

2. Numatytas statinys būtų per arti namo ir trikdytų gyventojų ramybę. Namai per kelis metrus atsidurtų šalia miesto viešos parkavimo aikštelės;
3. Minėto projekto įgyvendinimas sunaikintų šalia namo esančias žaliąsias erdves, būtų išpjauti medžiai, sunaikinta veja, krūmai, kurie suteikia namui privatumo, apsaugo nuo taršos ir triukšmo;
4. Namų gyventojai turi jų poreikius tenkinančią parkavimo aikštelę ir nepageidauja turėti papildomos, jų ramybės ir sveikatos sąskaita (dauguma namų gyventojų yra pensijinio amžiaus).

ATSAKYMAI Į PASTABAS:

1. Projektas parengtas vadovaujantis Statybos įstatymu ir kitais įstatymais, reglamentuojančiais statinio saugos ir paskirties reikalavimus, teisės aktais, reglamentuojančiais esminius statinio reikalavimus ir statinio techninius parametrus, pagal statinių ar statybos produktų charakteristikų lygius ir klases, kitais teisės aktais, teritorijų planavimo ir normatyviniais statybos techniniais dokumentais, normatyviniais statinio saugos ir paskirties dokumentais.

Tačiau, atsižvelgiant į gyventojų pateiktas pastabas, projektas yra koreguojamas, automobilių stovėjimo vietų skaičius yra sumažinamas, stengiamasi, kaip įmanoma daugiau išsaugoti esamus augalus, taip pat projekte numatoma sodinti daugiau naujų želdinių.

Pakoreguotas projektas bus pateiktas gyventojams;

2. Numatytas statinys nebūtų per arti, statinio atstumas atitinka reglamentuojamus įstatymu atstumus, t.y. ne arčiau kaip 10 m iki statinio;
3. Projektas yra koreguojamas, mažinama aikštelės vietų skaičius, tam kad būtų išsaugota kiek įmanoma daugiau esamų želdinių, taip pat projekte numatoma sodinti daugiau naujų želdinių (krūmų, medžių).
4. 2019 metais vykusiame susirinkime, daugiau nei pusė namo gyventojų pritarė naujos automobilių aikštelės projektui.

Atsakymą parengė

Mindaugas Gaigalas





UTENOS RAJONO SAVIVALDYBĖS ADMINISTRACIJOS ARCHITEKTŪROS IR TERITORIJŲ PLANAVIMO SKYRIUS

Biudžetinė įstaiga. Utenio a. 4, 28503 Utena.
Tel. (8 389) 61 592, (8 389) 64 030, faks. (8 389) 61 615, el. p. nerijus.malinauskas@utena.lt
Duomenys kaupiami ir saugomi Juridinių asmenų registre, kodas 188710442.

Utenos rajono savivaldybė
Utenio a. 4, Utena

2020-12-04 Nr. AR 6-114
2020-12-02 Nr.PSP-100-201202-03787

MB „Susisiekimo komunikacijų sprendimai“
Pagojuko g. 1-2, 02233 Vilnius

DĖL PRITARIMO PROJEKTINIAMS PASIŪLYMAMS

Vadovaujantis Statybos įstatymo 37 straipsnio nuostatomis statytojas Utenos rajono savivaldybės administracija pateikė svarstyti visuomenei projektinius pasiūlymus, parengtus projektuotojo MB „Susisiekimo komunikacijų sprendimai“, projekto vadovas Mindaugas Gaigalas, apie numatomą visuomenei svarbaus kitos paskirties inžinerinio statinio (automobilių stovėjimo aikštelės) projektavimą, kuriam Teritorijų planavimo įstatymo 20 straipsnyje nustatytais atvejais neparengtas detalusis planas ir statyba žemės sklype, kadastriniu Nr. 8270/0013:99, Utenos m. k.v., esančiame Utenos mieste, yra leidžiama. Apie „Kitos paskirties inžinerinio statinio (automobilių stovėjimo aikštelės), Aušros g., Utenoje, statybos projekto techninės dokumentacijos parengimo“, pradžią visuomenė informuota pranešimu savivaldybės interneto svetainėje ir skelbimo iškaba stende prie sklypo ribos. Pasibaigus su projektiniais pasiūlymais susipažinti skirtam terminui 2020 m. lapkričio 10 d. įvyko viešas susirinkimas su visuomenės atstovais.

Atsižvelgiant į visuomenės informavimo apie numatomą statinių (jų dalių) projektavimą ir visuomenės dalyvavimą svarstant statinių (jų dalių) projektinius pasiūlymus atliktas procedūras ir įvertinus pateiktą informaciją, parengtiems projektiniams pasiūlymams pritarta.

Savivaldybės vyriausiasis architektas

Saulius Zokas