



STATYTOJAS	UTENOS RAJONO SAVIVALDYBĖS ADMINISTRACIJA
UŽSAKOVAS	UAB "SAMSONAS MOTORSPORT"

PROJEKTO PAVADINIMAS	PRIVAŽIAVIMO PRIE SKLYPO ADRESU PRAMONĖS G. 19B (UNIK. NR. 4400-1056- 9023), UTENOS M., STATYBOS PROJEKTAS
----------------------	---

STATINIO (STATINIŲ) NAUDOJIMO PASKIRTIS	8.2. SUSISIEKIMO KOMUNIKACIJOS (GATVĖS)
STATINIO (STATINIŲ) KATEGORIJA	NEYPATINGASIS
STATINIO (STATINIŲ) STATYBOS RŪŠIS	NAUJA STATYBA
STATINIO PROJEKTO NRUMERIS	352-PP

STATINIO PROJEKTO DALIS	PROJEKTINIAI PASIŪLYMAI
STATINIO PROJEKTO DALIES ŽYMUO	PP
STATINIO PROJEKTO ETAPAS	TECHNINIS PROJEKTAS

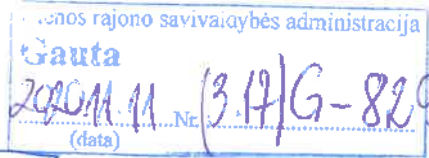
BYLOS SEGTUVO ŽYMUO	I
BYLOS (SEGTUVO) IŠLEIDIMO DATA	2020.11.

PROJEKTUOTOJAS	UAB "AIF LT"		
25875	PROJEKTO VADOVAS	DINAS BUČAS	
18900	PROJEKTO DALIES VADOVAS	DINAS BUČAS	

PRITARIU :
Architektūros ir teritorijų planavimo skyriaus
savivaldybės vyriausiasis architektas

Saulius Zokas

2020-11-12



INŽINERINIO STATINIO PROJEKTINIŲ PASIŪLYMŲ RENGIMO UŽDUOTIS

2020-11-11

Eil. Nr.	Pavadinimas	Reikalavimai
I. Bendra informacija apie projektą		
1	Projekto pavadinimas	Privažiavimo prie sklypo adresu Pramonės g. 19B (unik. Nr. 4400-1056-9023, Utenos m., statybos projektas
2	Statytojas	Utenos rajono savivaldybės administracija
3	Užsakovas	UAB "Samsonas motorsport"
4	Projektuotojas	UAB "AIF LT", E. Šimkūnaitės g. 10, LT-04130 Vilnius, Tel./Faks. +370(5)2757679
5	Pagrindinė statinio naudojimo paskirtis	Susisiekimo komunikacijos (gatvės)
6	Projektinių pasiūlymų rengimo tikslas	Suplanuoti susisiekimo infrastruktūrą (privažiavimą prie sklypo adresu Pramonės g. 19B (unik. Nr. 4400-1056-9023)) numatytoje teritorijoje (sklypuose kad. Nr.8270/0010:210 ir kad. Nr.8270/0010:202). Informuoti visuomenę apie visuomenei svarbaus statinio projektavimą pagal statybos techninio reglamento STR 1.04.04:2017 „Statinio projektavimas, projekto ekspertizė“
7	Statinio (-ių) ar statinių grupės kategorija (pagal STR 1.01.03:2017 „Statinių klasifikavimas“)	Neypatingasis statinys (D kategorijos gatvė)
8	Kita informacija (kultūros paveldo, saugomos teritorijos)	- nėra
	Esami statiniai, jų funkcinė paskirtis.	Suformuoti sklypai: sklypas kad. Nr.8270/0010:210, naudojimo paskirtis – susisiekimo ir inžinerinių tinklų koridorių teritorijos; sklypas kad. Nr.8270/0010:202, naudojimo paskirtis – susisiekimo ir inžinerinių tinklų koridorių teritorijos.
9	II. Projektinių pasiūlymų apimtis ir statytojo pateikiami duomenys	

10	Projektinių pasiūlymų apimtis	<ul style="list-style-type: none"> - aiškinamasis raštas; - duomenys apie esamą ir perspektyvinį eismo intensyvumą; - dangų planas; - skersiniai profiliai.
11	Pateikiami dokumentai, nurodomi projektinių pasiūlymų rengimo dokumentams taikomi teisės aktai.	<ul style="list-style-type: none"> - Utenos rajono savivaldybės administracijos raštu Dėl atsakymo į pateiktą prašymą Nr.(3.17)S-2507, 2020-10-07; - valstybės įmonė Lietuvos automobilių kelių direkcija raštas Dėl sąlygų nustatymo Nr.2E-11091, 2020-10-14; - Pasiūlymus rengti vadovaujantis statybos įstatymu, statybos techniniais reglamentais, paveldo tvarkybos reglamentais ir kitais teisės aktais, reglamentuojančiais statinio saugos ir paskirties reikalavimus, higienos normomis.
III. Reikalavimai projektiniams pasiūlymams		
12	Esminiai reikalavimai statiniui	<ul style="list-style-type: none"> - Vadovautis valstybės įmonės Lietuvos automobilių kelių direkcija raštu Dėl sąlygų nustatymo Nr.2E-11091, 2020-10-14; - suplanuoti susisiekimo komunikacijų elementų parametrus, eismo organizavimo priemones; - suplanuoti jungtį su esama Pramonės gatve.
13	Nurodymai sprendinių derinimui, jų pritarimui	-
14	Nurodymai projektinių pasiūlymų vaizdinės informacijos parengimui	-
15	Reikalavimai projekto rengimo dokumentų kalbai (-oms).	Lietuvių k.
16	Reikalavimai projekto rengimo dokumentų įforminimui, sudėčiai).	<ul style="list-style-type: none"> - Bylos - 1 egz.; - kompiuterinės laikmenos su įrašyta projekto kopija skaičius- CD- 2 vnt., pdf. formatas.
IV. Projektuotojo autorines teises ir galimi projekto keitimai		
17	Projektuotojas turi jo parengtų projektinių pasiūlymų autorines teises. Statytojas be projektuotojo sutikimo projekto kopijas gali naudoti tik tam tikslui, kuriam skirtas Projektas.	

Užsakovas:

Gamybos vadovas
Marius Vaišnoras



Vykdytojas (projektuotojas):

PV Dinas Bučas



PROJEKTINIAI PASIŪLYMAI

PROJEKTO BYLOS TEKSTINIŲ DOKUMENTŲ ŽINIARAŠTIS

DOKUMENTO ŽYMUO	LAIDA	DOKUMENTO PAVADINIMAS	LAPO SK.	LAPO NR.
		PROJEKTINIŲ PASIŪLYMŲ RENGIMO UŽDUOTIS	2	2
352-PP-BDŽ	0	TEKSTINIŲ DOKUMENTŲ IR BRĖŽINIŲ ŽINIARAŠTIS	1	4
352-PP-AR	0	AIŠKINAMASIS RAŠTAS	3	5

PROJEKTO BYLOS GRAFINIŲ DOKUMENTŲ ŽINIARAŠTIS

DOKUMENTO ŽYMUO	LAIDA	DOKUMENTO PAVADINIMAS	LAPO SK.	LAPO NR.
352-PP-BD/S.B-01	0	Dangų, aukščių ir eismo organizavimo planas, M 1:500	1	8
352-PP-BD/S.B-02	0	Išilginiai dangų pjūviai. Mh 1:1000, Mv 1:100	1	9
352-PP-BD/S.B-03	0	Dangų konstrukcijų skersiniai pjūviai. M 1:50	1	10

**PROJEKTINIAI PASIŪLYMAI
AIŠKINAMASIS RAŠTAS**

1. BENDRIEJI DUOMENYS

Techninio projekto "Privažiavimo prie sklypo adresu Pramonės g. 19B (unik. Nr. 4400-1056-9023), Utenos m., statybos projektas" Statytojas - Utenos rajono savivaldybės administracija, Utenio a. 4, LT-28503 Utena, tel. (8-389) 61620, el. p. info@utena.lt, Užsakovas – UAB "Samsonas motorsport", Pramonės g. 19A, LT-28216 Utena.

Projektuotojas – UAB "AIF LT".

Projekto vadovas – Dinas Bučas, kvalifikacijos atestatas Nr. 25875.

Projektiniuose pasiūlymuose pateikiami naujai projektuojamos gatvės, trasos planavimo, dangų skersinių profilių parinkimo įrengimo sprendiniai.

- Statomos gatvės vieta (geografinė vieta) - Pramonės g., Utenos m.
- statybos rūšis - nauja statyba;
- statinio paskirtis - susisiekimo komunikacijos (gatvės) (8.2);
- statinio kategorija - neypatingasis;
- gatvės kategorija – D;
- plotis raudonųjų linijų ribose - 12,0m;
- važiuojamosios dalies plotis – 6,00m;
- gatvės ilgis – 335m.

2. ESAMA PADĖTIS/ GATVĖS TRASOS APIBŪDINIMAS

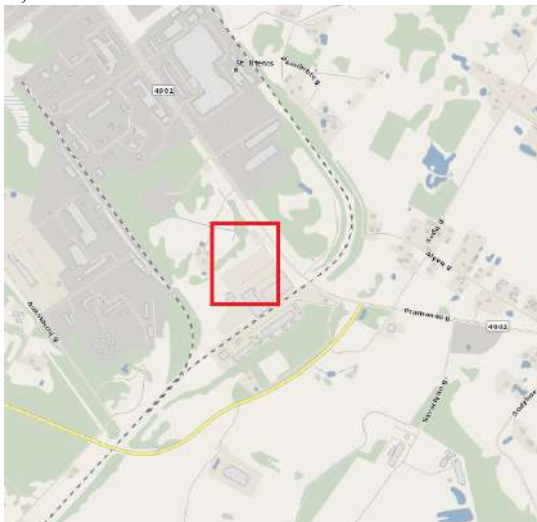
Projektuojamas privažiavimas (gatvė) yra Pramonės gatvėje, Utenos mieste. Privažiavimu (gatve) numatoma patekti iki sklypo adresu Pramonės g. 19B (sklypo unik. Nr. 4400-1056-9023). Gatvė numatoma rengti sklype kad. Nr.8270/0010:210 Utenos m. k. v. ir kad. Nr. 8270/0010:202 Utenos m. k. v. Projektavimo sprendiniai rengiami pagal sutartį tarp UAB "Samsonas motorsport" ir Utenos rajono savivaldybės administracijos.

Sklypo kad. Nr.8270/0010:210 naudojimo paskirtis – susisiekimo ir inžinerinių tinklų koridorių teritorijos, nuosavybės teisė – Lietuvos respublika, pagal Valstybinės žemės panaudos sutartį Nr. 41SUN-48-(14.41.56) 2019-11-14 perduota Utenos rajono savivaldybei.

Sklypo kad. Nr.8270/0010:202 naudojimo paskirtis – susisiekimo ir inžinerinių tinklų koridorių teritorijos,, nuosavybės teisė – Lietuvos respublika, pagal Valstybinės žemės panaudos sutartį Nr. 41SUN-37-(14.41.56) 2018-09-06 perduota Utenos rajono savivaldybei.

Sklypus, kuriuose numatoma rengti gatvė, riboja suformuoti sklypai ir valstybinės žemės teritorija kurioje nesuformuoti žemės sklypai. Šiaurinėje pusėje esanti Pramonės gatvė dubliuojasi su valstybinės reikšmės keliu Nr. 4902 Utena–Tauragnai–Kirdeikiai, iki sklypų patenkama per esamą kelio nuvažą ties kelio km 2,05.

Teritorijoje atmosferos, vandens telkinių, dirvožemio užterštumo šaltinių, gamtos paminklų, istorijos ir kultūros paveldo paminklų, magistralinių tinklų nėra. Poveikis kultūros paveldo objektams nenumatomas, projektiniai sprendiniai į kultūros paveldo apsaugos zonas nepatenka. Teritorijoje yra šie esami inžineriniai tinklai: elektros tiekimo oro ir kabelinės linijos, vandentiekio, lietaus nuotekų srinkimo, buitinių nuotekų, melioracijos tinklai. Esama teritorija neužstatyta, apaugusi pavieniais medžiais, krūmais.



1 pav. Situacijos schema

3. BENDRIEJI STATINIŲ RODIKLIAI

pagal STR 1.04.04:2017 „Statinio projektavimas,
projekto ekspertizė“, 5 priedą

Pavadinimas	Mato vienetas	Kiekis	Pastabos
III SKYRIUS SUSISIEKIMO KOMUNIKACIJOS			
Gatvės:			
1.1. kategorija		D	
1.2. ilgis*	km	0,335	
1.3. važiuojamosios dalies plotis	m	6,00	
1.4. eismo juostų skaičius	Vnt.	2	
1.5. eismo juostos plotis	m	3,00	

* Žvaigždute pažymėti rodikliai apskaičiuojami vadovaujantis Nekilnojamojo turto kadastrinių matavimų ir kadastro duomenų surinkimo taisyklėmis, kurias tvirtina Lietuvos Respublikos žemės ūkio ministras. Baigus statybą ir atlikus kadastrinius matavimus šie rodikliai gali turėti neesminių nukrypimų [5.39].

4. PROJEKTINIŲ PASIŪLYMŲ SPRENDINIAI

Projektiniai sprendiniai priimti vadovaujantis:

- statybos įstatymu, kitais įstatymais, teisės aktais, teritorijų planavimo ir normatyviniais statybos techniniais dokumentais, kitais galiojančiais norminiais dokumentais;
- patvirtinta užduotimi projektiniams pasiūlymams rengti;
- išduotomis projektavimo sąlygomis;
- atsižvelgiant į parengtą topo nuotrauką, esamą situaciją, saugumo reikalavimus, trečiųjų asmenų interesus.

Projektiniai pasiūlymai parengti ant 2017 m. sudaryto inžinerinio topografinio plano (atliko A. Bivainio tyrinėjimų įmonė). Koordinacių sistema – LKS-94; aukščių sistema – Baltijos.

Projektuojama nauja gatvės privažiavimui prie sklypo adresu Pramonės g. 19B (sklypo unik. Nr. 4400-1056-9023). Gatvė projektuojama suformuotuose valstybinės žemės sklypuose kad. Nr.8270/0010:210 Utenos m. k. v. ir kad. Nr. 8270/0010:202 Utenos m. k. v. Naujai statomos gatvės ilgis - apie 335 m.

Gatvės projektuojamos taip, kad atitiktų D gatvės kategorijai keliamus techninius reikalavimus. Gatvės dangos plotis – 6,00 m, eismo juostos plotis 2x3,00m, gatvių danga – asfalto, numatomi 1,0 m pločio žvyro dangos kelkraščiai abiejose gatvės pusėse. Gatvė projektuojama su vienpuse 2,5% skersinio nuolydžio asfalto danga. Numatomos dvi įvažos į sklypą unik. Nr. 4400-1056-9023. Įvažų vietos numatomos atsižvelgiant į parengto projekto sprendinius „Gamybos paskirties pastato, Pramonės g. 19B, Utenos m., Statybos projektas“, užsakovas - UAB "Samsonas motorsport", rengė UAB "AIF LT" 2018 m.

Gatvėje apšvietimas, lietaus nuotekų surinkimo sistema nerengiami. Paviršinis vanduo nuo gatvės dangų paviršiumi nuvedamas atviru būdu, t.y. įrengiami šlaitai, grioviai, įrengiama nauja vandens pralaida. Paviršinis vanduo nuo gatvės dangos nuvedamas nuolydžiu į projektuojamus griovius, nuvedamas reljefo žemėjimo kryptimi ir paskleidžiamas teritorijoje. Paviršinis vanduo nuvedamas taip, kad netekėtų į gretimus sklypus.

Horizontalieji privažiavimo trasos elementai projektuojami atsižvelgiant į esamą padėtį. Minimalūs projektuojamų horizontaliųjų elementų parametrai parenkami pagal projektinį greitį 40km/h ir atitinka keliamus reikalavimus.

Gatvės išilginis profilis projektuojamas prisiderinus prie esamos situacijos, taip kad nebūtų pažeisti trečiųjų šalių interesai ir būtų užtikrintas paviršinio vandens nuvedimas nuo dangos.

Pagal KPT SDK 19 5 lentelę (pagalbinė gatvė) numatoma DK 1 klasės dangos konstrukcija. Dangos konstrukcijos storis parenkamas ant F2 jautrio šalčiui klasių gruntų. Pagal Automobilių kelių standartizuotų dangų konstrukcijų projektavimo taisyklių KPT SDK 19 6 lentelę numatomas bendras patikslintas dangos konstrukcijos storis - 72 cm.

Gatvei numatoma asfalto dangos konstrukcija, konstrukcijos storis- 75 cm:

- 4 cm storio asfalto viršutinis sluoksnis iš mišinio AC 11 VS;
- 10 cm storio asfalto pagrindo sluoksnis iš mišinio AC 22 PS;




**PRIVAŽIAVIMO PRIE SKLYPO ADRESU PRAMONĖS G. 19B (UNIK. NR. 4400-1056-9023), UTENOS M.,
STATYBOS PROJEKTAS**

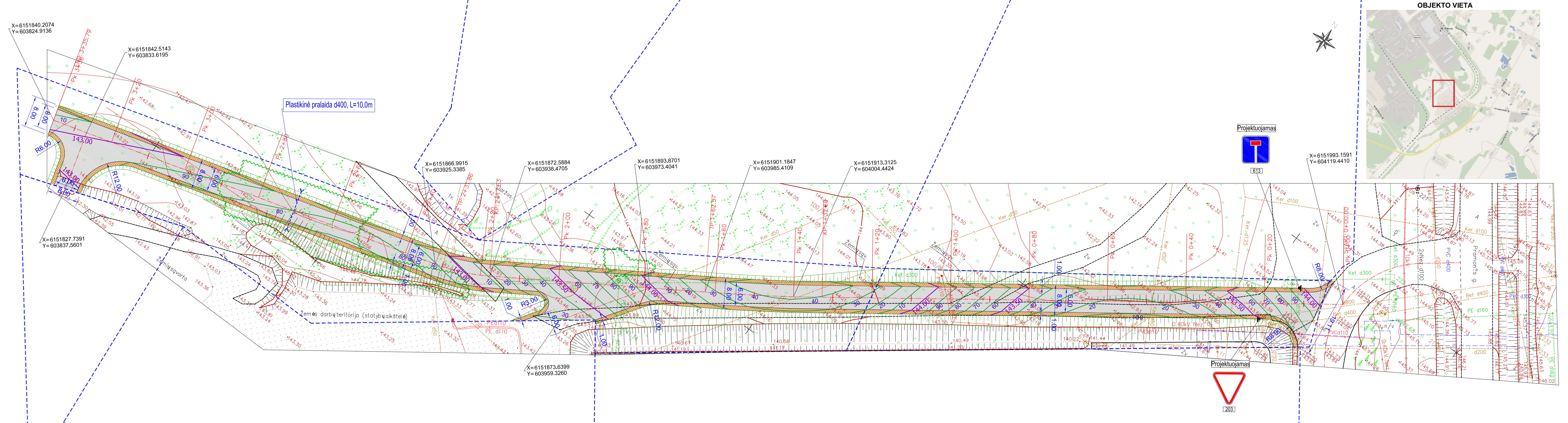
- 20 cm storio skaldos pagrindo sluoksnis iš nesurišto mineralinių medžiagų mišinio (fr. 0/45), EV2 \geq 150 MPa.;
- 41 cm storio apsauginis šalčiui atsparus sluoksnis iš nesurišto mineralinių medžiagų mišinio mišinio, EV2 \geq 100 MPa.;
- Žemės sankasa, EV2 \geq 45 MPa.

Reljefas aplink gatvę formuojamas atsižvelgiant į esamą padėtį, esamas nuovažas, pasijungimo galimybes. Statybos metu menkaverčiai želdiniai bus šalinami. Prieš pradėdant planiravimo darbus bus nukasamas 0,1-0,2 m storio augalinis žemės sluoksnis, kuris baigus statybos darbus dalinai gražinamas šlaitų sutvarkymui.

Saugus eismas bus užtikrinamas vadovaujantis „Kelio ženklų įrengimo ir vertikaliojo ženklinimo taisyklėmis“, bei „Kelių horizontaliojo ženklinimo taisyklėmis“.

Projektiniai sprendiniai atlikti atsižvelgus į STR 2.03.01:2019 „Statinių prieinamumas“.

0	2019-04	Visuomenės informavimui apie numatomą statinių projektavimą		
LAIDA	IŠLEIDIMO DATA	LAIDOS STATUSAS IR IŠLEIDIMO PRIEŽASTIS (JEI TAIKOMA)		
PROJEKTUOTOJAS	PAREIGOS	VARDAS, PAVARDĖ	KVALIFIKACIJOS DOKUMENTO NR.	PARAŠAS
	SPV	DINAS BUČAS	25875	
	SPDV	DINAS BUČAS	18900	



X=6151840.2074
Y=603824.9136

X=6151842.5143
Y=603833.6195

Plastikinė pralaida d400, L=10.0m

X=6151866.9915
Y=603925.3385

X=6151872.5884
Y=603938.4705

X=6151893.8701
Y=603973.4041

X=6151901.1847
Y=603985.4109

X=6151913.3125
Y=604004.4424

X=6151993.1591
Y=604119.4410

X=6151827.7391
Y=603837.5601

X=6151873.6399
Y=603959.3260

TOPOGRAFINĖS NUOTRAUKOS SUDERINIMO NUORAŠAS (KOPIJA):

A. Bivainio tyrinėjimų įmonė
GEODEZININKO KVALIFIKACIJOS PAŽYMĖJIMO NR. 1GKV-598

pareigos	parašas Vardas, Pavardė	Objektas: Pramonės g. 19, Utenos m.
įmon. vadovas	A. Bivainis	
Vykdytojas	A. Bivainis	Brėžinys: inžinerinis topografinis planas
Užsakovas		Objekto Nr./Mastelis Lapo Nr. Lapų sk. Data
UAB "AIF LT"		1:500 1 5 2017.10.

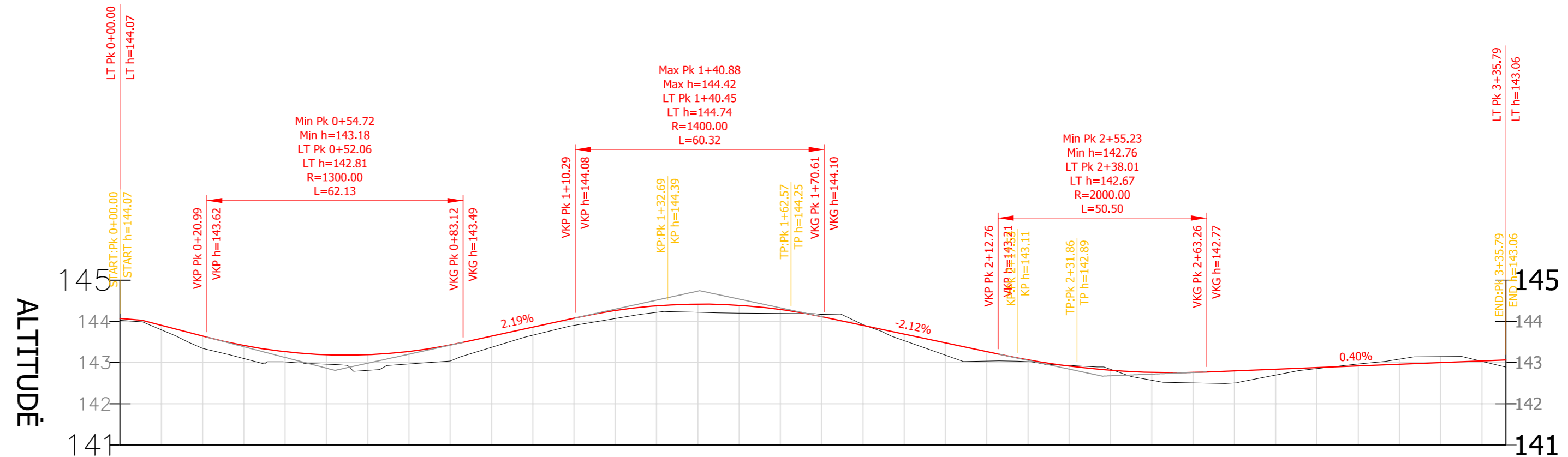
Koordinatų sistema LKS-94
Aukščių sistema - LAS07

PASTABOS:
1. Matmenys pateikti metrais. Vykdamas statybos darbus visus matmenis būtina tikslinti vietoje.
2. Statybos darbų Rangovas, prieš pradėdamas vykdyti žemės darbus greta esamų inžinerinių tinklų, privalo išsikviesti inžinerinius tinklus eksploatuojančios organizacijos atstovą.

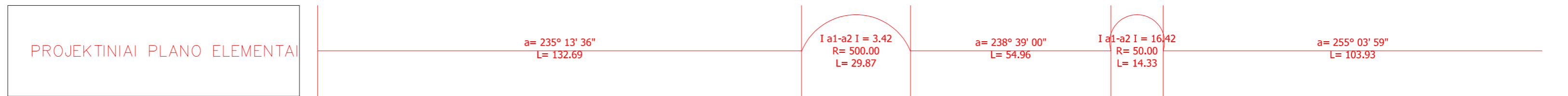
SUTARTINIAI ŽENKLAI

	PROJEKTUOJAMA ASFALTO DANGA
	PROJEKTUOJAMAS ŽYVRO KELKRAŠTIS
	REGISTRUOTŲ SKLYPŲ RIBOS
	GATVĖS RAUDONOSIOS LINIJOS
	PROJEKTUOJAMA GATVĖS AŠIS
	KERTAMI MEDŽIAI
	KERTAMI KRŪMAI IR MENKAVERČIAI MEDŽIAI
	REGULIUOJAMI ESAMŲ TINKLŲ LIUKAI, SKLENDĖS

0	2020-10-01	Projektiniai pasiūlymai		
LAIDA	IŠLEIDIMO DATA	LAIDOS STATUSAS IR IŠLEIDIMO PRIEŽASTIS (JEI TAIKOMA)		
KVAL. DOK. NR.		UAB "AIF LT" E. Šimkūnaitės g. 10, LT-04130 Vilnius, Tel./Faks. +370(5)27576729	PRIVAŽIAVIMO PRIE SKLYPO ADRESU PRAMONĖS G. 19B (UNIK. NR. 4400-1056-9023), UTENOS M., STATYBOS PROJEKTAS	
25875	SPV	DINAS BUČAS	DANGŲ, AUKŠČIŲ IR EISMO ORGANIZAVIMO PLANAS, 1:500	
18900	SPDV	DINAS BUČAS		
KALBOS TRUMP. LT	STATYTOJAS (UŽSAKOVAS): UAB "Samsonas motorsport"		352-PP-BD/S.B-01	LAPAS LAPŲ 1 1

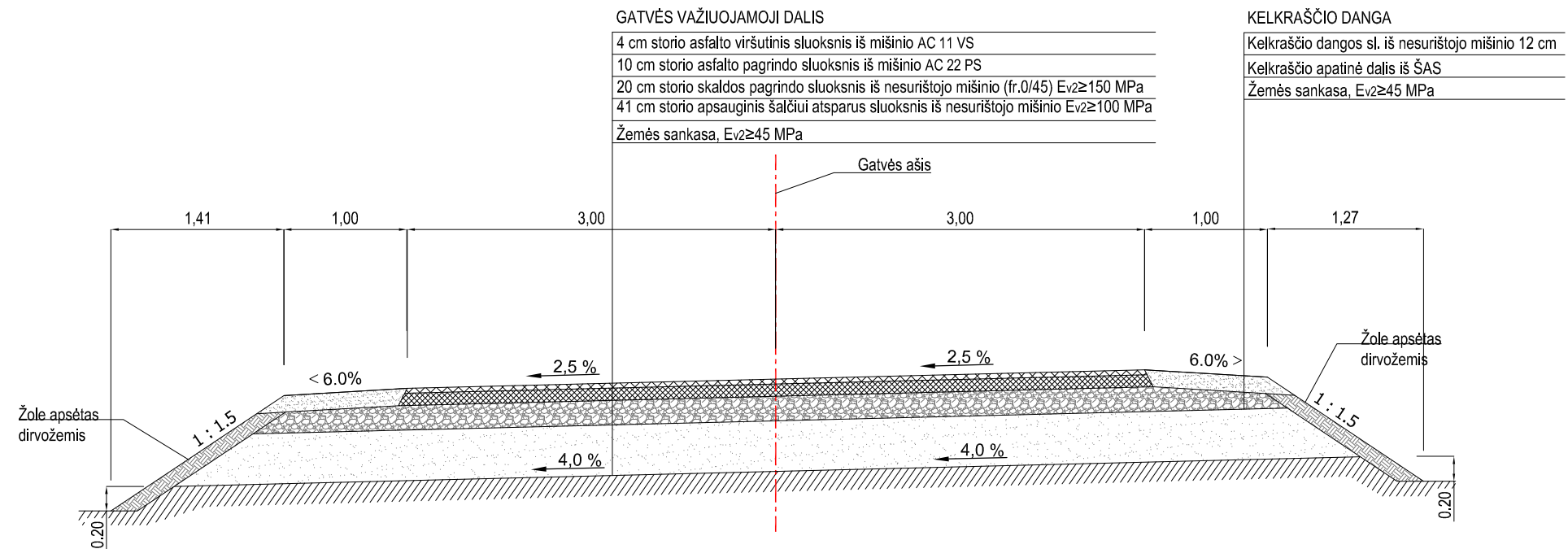


DARBO AUKŠČIAI	-0.11	-0.30	-0.32	-0.25	-0.23	-0.38	-0.30	-0.39	-0.27	-0.20	-0.17	-0.19	-0.16	-0.20	-0.19	-0.10	0.05	0.02	-0.16	-0.30	-0.23	-0.04	0.02	0.02	-0.19	-0.26	-0.29	-0.14	-0.03	0.05	0.12	0.15	-0.01
PROJEKTIŅŲ ALTITUDĖS	143.90	143.64	143.41	143.26	143.19	143.19	143.27	143.43	143.64	143.86	144.08	144.26	144.38	144.42	144.39	144.29	144.11	143.90	143.69	143.48	143.27	143.07	142.92	142.81	142.76	142.76	142.80	142.84	142.88	142.92	142.96	143.00	143.04
VERTIKALIOS TIESĖS IR KREIVĖS	-0.87% 5.36	-2.60% 15.63	L= 62.13 R= 1300.00						2.19% 27.17	L= 60.32 R= 1400.00						-2.12% 42.15	L= 50.50 R= 2000.00						0.40% 72.53										
ŽEMĖS PAVIRŠIAUS ALTITUDĖS	143.79	143.34	143.10	143.02	142.96	142.81	142.96	143.04	143.37	143.66	143.90	144.07	144.22	144.22	144.20	144.19	144.17	143.92	143.53	143.18	143.04	143.02	142.93	142.84	142.57	142.51	142.50	142.70	142.85	142.97	143.08	143.15	143.03



0	2020-10-01	Projektiniai pasiūlymai			
LAIDA	IŠLEIDIMO DATA	LAIDOS STATUSAS IR IŠLEIDIMO PRIEŽASTIS (JEI TAIKOMA)			
KVAL. DOK. NR.		UAB "AIF LT" E. Šimkūnaitės g. 10, LT-04130 Vilnius, Tel./Faks. +370(5)2757679	PRIVAŽIAVIMO PRIE SKLYPO ADRESU PRAMONĖS G. 19B (UNIK. NR. 4400-1056-9023), UTENOS M., STATYBOS PROJEKTAS		
25875	SPV	DINAS BUČAS		IŠILGINIAI DANGŲ PJŪVIAI MH 1:1000, MV 1:100	
18900	SPDV	DINAS BUČAS			
KALBOS TRUMP. LT	STATYTOJAS (UŽSAKOVAS): UAB "Samsonas motorsport"		352-PP-BD/S.B-02	LAPAS 1	LAPŲ 1

Skersinis pjūvis PK 0+80



GATVĖS VAŽIUOJAMOJI DALIS

4 cm storio asfalto viršutinis sluoksnis iš mišinio AC 11 VS
10 cm storio asfalto pagrindo sluoksnis iš mišinio AC 22 PS
20 cm storio skaldos pagrindo sluoksnis iš nesurišto mišinio (fr.0/45) E _{v2} ≥150 MPa
41 cm storio apsauginis šalčiui atsparus sluoksnis iš nesurišto mišinio E _{v2} ≥100 MPa
Žemės sankasa, E _{v2} ≥45 MPa

KELKRAŠČIO DANGA

Kelkraščio dangos sl. iš nesurišto mišinio 12 cm
Kelkraščio apatinė dalis iš ŠAS
Žemės sankasa, E _{v2} ≥45 MPa

0	2020-10-01	Projektiniai pasiūlymai			
LAIDA	IŠLEIDIMO DATA	LAIDOS STATUSAS IR IŠLEIDIMO PRIEŽASTIS (JEI TAIKOMA)			
KVAL. DOK. NR.		UAB "AIF LT" E. Šimkūnaitės g. 10, LT-04130 Vilnius, Tel./Faks. +370(5)2757679	PRIVAŽIAVIMO PRIE SKLYPO ADRESU PRAMONĖS G. 19B (UNIK. NR. 4400-1056-9023), UTENOS M., STATYBOS PROJEKTAS		
25875	SPV	DINAS BUČAS		DANGŲ KONSTRUKCIJŲ SKERSINIAI PJŪVIAI. M 1:50	
18900	SPDV	DINAS BUČAS			
KALBOS TRUMP. LT	STATYTOJAS (UŽSAKOVAS): UAB "Samsonas motorsport"		352-PP-BD/S.B-03	LAPAS 1	LAPŲ 1



PROJEKTINIŲ PASIŪLYMŲ VIEŠINIMO ATASKAITA

STATYTOJAS	UTENOS RAJONO SAVIVALDYBĖS ADMINISTRACIJA
UŽSAKOVAS	UAB "SAMSONAS MOTORSPORT"
PROJEKTO PAVADINIMAS	PRIVAŽIAVIMO PRIE SKLYPO ADRESU PRAMONĖS G. 19B (UNIK. NR. 4400-1056- 9023), UTENOS M., STATYBOS PROJEKTAS
STATINIO (STATINIŲ) NAUDOJIMO PASKIRTIS	8.2. SUSISIEKIMO KOMUNIKACIJOS (GATVĖS)
STATINIO (STATINIŲ) KATEGORIJA	NEYPATINGASIS
STATINIO (STATINIŲ) STATYBOS RŪŠIS	NAUJA STATYBA
STATINIO PROJEKTO NRUMERIS	352-PP

STATINIO PROJEKTO DALIS	PROJEKTINIAI PASIŪLYMAI
DATA	2020.11.

PROJEKINIŲ PASIŪLYMŲ VIEŠINIMO ATASKAITOS SUDĖTIS:

1. Viešo susirinkimo protokolas;
2. Priedas Nr.1 Skelbimai objekto teritorijoje apie numatomą projektinių sprendinių viešinimą.
3. Priedas Nr.2 Skelbimas interneto puslapyje.

ATASKAITA

Susipažinimas su projektiniais pasiūlymais vyko nuo 2020 m. lapkričio 18 d. iki 2020 m. gruodžio 3 d. nuotoliniu būdu. Projektinių pasiūlymų informacija buvo teikiama darbo dienomis nuo 9.00 val. iki 17.00 val., tel. (+370) 656 30994, arba el. paštu: dinas.bucas@gmail.com. Apie parengtus projektinius pasiūlymus ir viešą susirinkimą buvo paskelbta internetinėje svetainėje <https://www.utena.lt/> (priedas Nr. 1), prie statybos sklypo buvo įrengti stendai su viešinimo informacija (priedas Nr.2).

Iki viešo susirinkimo pasiūlymų, prašymų gauta nebuvo.

Viešas susirinkimas vyko 2020 m. gruodžio 3 d. 15.00 val. elektroninėje erdvėje tiesioginės garso ir vaizdo transliacijos būdu.

Viešo susirinkimo garso įrašas pasiekiamas nuorodoje:

<https://www.dropbox.com/s/5d455eyewy8605v/PramonesPP2020m.gruodzio3d.mp4?dl=0>

Viešo susirinkimo metu buvo svarstyti projektiniai pasiūlymai rengiamam statybos projektui " Privažiavimo prie sklypo adresu Pramonės g. 19B (unik. Nr. 4400-1056-9023), Utenos m., statybos projektas". Viešo susirinkimo eiga buvo protokoluojama (žr. Viešo susirinkimo protokolas).

Visuomenė susipažinimo su projektiniais pasiūlymais metu ir viešo susirinkimo metu nepateikė siūlymų, pagal kuriuos turėtų būti koreguojami iki tol pateikti projektiniai pasiūlymai.

Remiantis paviešintais projektiniais pasiūlymais bus rengiamas sekantis projekto etapas - statinio statybos projektas.

VIEŠO SUSIRINKIMO PROTOKOLAS

2020-12-04

Projektiniu pasiūlymu viešas aptarimas projektui "Privažiavimo prie sklypo adresu Pramonės g. 19B (unik. Nr. 4400-1056-9023), Utenos m., statybos projektas"

Viešo susirinkimo pirmininkas: projekto vadovas Dinas Bučas.

Viešo susirinkimo sekretorius: projekto vadovas Dinas Bučas.

Susirinkimo pirmininkas pranešė, kad 15:00 val. pradedamas viešas susirinkimas dėl projektinių pasiūlymų viešo aptarimo rengiamam projektui **"Privažiavimo prie sklypo adresu Pramonės g. 19B (unik. Nr. 4400-1056-9023), Utenos m., statybos projektas"**.

Statytojas - Utenos rajono savivaldybės administracija, Utenio a. 4, LT-28503 Utena, tel. (8-389) 61620, el. p. info@utena.lt

Užsakovas – UAB "Samsonas motorsport", Pramonės g. 19A, LT-28216 Utena.

Projektuotojas – UAB "AIF LT".

Projekto vadovas – Dinas Bučas, kvalifikacijos atestatas Nr. 19800.

Dalyviai:

Eil Nr.	Dalyvio vardas ir pavardė	Organizacija, pareigos
1	Dinas Bučas	PV
2	M V	Užsakovo atstovas
3	S Z	Statytojo atstovas

Darbotvarkė:

- Trumpas projektinių sprendinių pristatymas.
- Klausimai, atsakymai į klausimus.

Susirinkimo eiga, klausimai/atsakymai.

Susirinkimo pirmininkas pristatė posėdžio darbotvarkę, susirinkusieji buvo supažindinti su tolimesne susirinkimo eiga, taip pat buvo pristatyti projektinių pasiūlymų sprendiniai.

- M V : Su sprendiniais esame susipažinę, pastabų neturime, sprendiniams pritariame. Atliudės yra tinkamos, sprendiniai yra tinkami.
- S Z : ar nesusikaups lietaus nuotekos prie gatvės? Dinas Bučas: projekte numatomas atviras lietaus nuotekų nuvedimas, lietaus nuotekos kauptis neturės, bus paskleidžiamas teritorijoje. Atskiri lietaus nuotekų surinkimo tinklai šio projekto apimtyse neprojektuojami.
- S Z : Ar numatomas gatvės apšvietimas? Dinas Bučas: šio projekto apimtyse gatvės apšvietimo tinklai nėra projektuojami.

16 val. 00 min. nekilus klausimų susirinkimo pirmininkas konstatavo, kad viešo susirinkimo procedūros yra baigtos. Viešo susirinkimo pabaiga 16 val. 00 min.

Posėdžio pirmininkas:



Dinas Bučas

Posėdžio sekretorius:



Dinas Bučas



(<https://www.utena.lt>)

Naujienos Struktūra ir kontaktai Veiklos sritys Teisinė informacija
 Korupcijos prevencija Administracinė informacija Paslaugos
 Asmens duomenų apsauga Pranešėjų apsauga Apie Utenos rajono savivaldybę

Tel. +370 389 61600 (tel:+37038961600)
info@utena.lt (<mailto:info@utena.lt>)

Savivaldybės priimamasis: (8 389) 64041 Daugiau informacijos ([/index.php/lt/struktura-ir-kontaktai/priimamasis](https://www.utena.lt/index.php/lt/struktura-ir-kontaktai/priimamasis)) **Pasitikėjimo telefonas:** (8 800 77472) Daugiau informacijos ([/index.php/lt/struktura-ir-kontaktai/pasitikėjimo-telefonas](https://www.utena.lt/index.php/lt/struktura-ir-kontaktai/pasitikėjimo-telefonas))
 Jūs esate čia ([/index.php/lt/](https://www.utena.lt/)) [Visuomenei svarbūs statiniai](#) ([/index.php/lt/contact-us](https://www.utena.lt/index.php/lt/contact-us))

Teritorijų planavimas ir statyba

TERITORIJŲ PLANAVIMAS
 ([/index.php/lt/teritoriju-planavimas12](https://www.utena.lt/index.php/lt/teritoriju-planavimas12))

Teritorijų planavimo komisija
 ([/index.php/lt/teritoriju-planavimo-komisija](https://www.utena.lt/index.php/lt/teritoriju-planavimo-komisija))

Teritorijų planavimo dokumentai
 ([/index.php/lt/about-us](https://www.utena.lt/index.php/lt/about-us))

Rengiami teritorijų planavimo dokumentai
 ([/index.php/lt/our-history](https://www.utena.lt/index.php/lt/our-history))

Teritorijų planavimo skelbimai
 ([/index.php/lt/our-courses](https://www.utena.lt/index.php/lt/our-courses))

Pavadinimų gatvėms, adresų suteikimas ([/index.php/lt/our-pricing](https://www.utena.lt/index.php/lt/our-pricing))

Kaimo plėtros žemėtvarkos projektai
 (<http://www.nzt.lt/go.php/Teritoriju-planavimo-dokumentai->)

Projektų ir idėjų konkursai
 ([/index.php/lt/projektu-ir-ideju-konkursai](https://www.utena.lt/index.php/lt/projektu-ir-ideju-konkursai))

STATYBA

Visuomenei svarbūs statiniai
 ([/index.php/lt/contact-us](https://www.utena.lt/index.php/lt/contact-us))

Viskas apie renovaciją
 ([/index.php/lt/viskas-apie-renovacija](https://www.utena.lt/index.php/lt/viskas-apie-renovacija))

AKTUALI INFORMACIJA GYVENTOJAMS
 ([/index.php/lt/daugiabučių-gyvenamųjų-namų-kvartalų-infrastruktūros-tvarkymo-2019-2023-m-programa](https://www.utena.lt/index.php/lt/daugiabučių-gyvenamųjų-namų-kvartalų-infrastruktūros-tvarkymo-2019-2023-m-programa))

ŽELDYNAI
 ([/index.php/lt/zeldynai](https://www.utena.lt/index.php/lt/zeldynai))

PASLAUGOS
 ([/index.php/lt/paslaugos](https://www.utena.lt/index.php/lt/paslaugos))

Pranešimas apie numatomą statinių (jų dalių) projektavimo pradžią ir visuomenės dalyvavimą svarstant statinių (jų dalių) projektinius pasiūlymus

Pranešimas apie numatomą statinių (jų dalių) projektavimo pradžią ir visuomenės dalyvavimą svarstant statinių (jų dalių) projektinius pasiūlymus

Informaciją parengė: Architektūros ir teritorijų planavimo skyriaus vyresn. specialistė Nijolė Barauskienė. Publikuota 2020-11-18



([/images/Teritoriju_planavimas/Visuomenei_svarbus_statiniai/2020/2020_11_18_vaizdine.jpg](https://www.utena.lt/images/Teritoriju_planavimas/Visuomenei_svarbus_statiniai/2020/2020_11_18_vaizdine.jpg)) Vadovaujantis Lietuvos Respublikos statybos įstatymu ir statybos techniniu reglamentu STR 1.04.04:2017 „Statinio projektavimas, projekto ekspertizė“, statytojas Utenos rajono savivaldybės administracija informuoja visuomenę apie numatomą visuomenei svarbią gatvės (D kategorijos) privažiuoti prie sklypo projektavimą, kuriai Teritorijų planavimo įstatymo nustatytais atvejais neparengtas detalusis planas ir statyba žemės sklypuose, kadastriniai Nr. 8270/0010:210 ir Nr. 8270/0010:202 Utenos m. k.v., esančiuose, Pramonės g. ir Pramonės g. 19D, Utenos mieste, yra leidžiama.

Statytojas per 3 darbo dienas prieš statybos sklypo ribos turi pastatyti stendą su išvardinta informacija, kurį privaloma laikyti ne mažiau 10 darbo dienų nuo šio pranešimo savivaldybės interneto svetainėje www.utena.lt, paskelbimo dienos.

Techninio projekto pavadinimas: Privažiavimo prie sklypo, adresu Pramonės g. 19B (unik. Nr. 4400-1056-9023), Utenos mieste, statybos projektas

Statybos geografinė vieta: Utenos miestas, teritorija šalia Pramonės gatvės.

Statinių paskirtis: Gatvės (8.2).

Žemės sklypų pagrindinė naudojimo paskirtis: Kita, susisiekimo ir inžinerinių tinklų koridorių teritorijos.

Statytojas: Utenos rajono savivaldybės administracija, Utenio a. 4, Utena, tel. (+370) 389 64041, el. paštas: info@utena.lt (<mailto:info@utena.lt>)

Projektuotojas: AIF LT, UAB, E. Šimkūnaitės g. 10, LT-04130 Vilnius, tel. (+370) 656 30994, el. paštas: dinas.bucas@gmail.com (<mailto:dinas.bucas@gmail.com>)

Projekto vadovas ir projektinių pasiūlymų rengėjas: Dinas Bučas, tel. (+370) 656 30994, el. paštas: dinas.bucas@gmail.com (<mailto:dinas.bucas@gmail.com>)

Susipažinti su projektiniais pasiūlymais galima: Utenos rajono savivaldybės interneto svetainėje www.utena.lt, nuo 2020 m. lapkričio 18 d. iki 2020 m. gruodžio 3 d. Informacija projektinių pasiūlymų rengėjo teikiama darbo dienomis nuo 9.00 val. iki 17.00 val., tel. (+370) 656 30994, arba el. paštu: dinas.bucas@gmail.com (<mailto:dinas.bucas@gmail.com>), teirautis statytojo tel. 389 61592 arba (+370) 686 13794.

Visuomenės atstovai pasiūlymus dėl projekto sprendinių gali teikti projektuotojui raštu adresu: AIF LT, UAB, E. Šimkūnaitės g. 10, LT-04130 Vilnius, el. paštu: dinas.bucas@gmail.com (<mailto:dinas.bucas@gmail.com>) per visą 10 darbo dienų laikotarpį, skirtą visuomenei susipažinti su projektiniais pasiūlymais, - iki viešo susirinkimo pabaigos ir jo metu. Teikiant pasiūlymus projektuotojui turi būti nurodyta:

1. fizinio asmens vardas, pavardė, elektroninio pašto adresas, juridinio asmens pavadinimas, elektroninio pašto adresas;
2. pasiūlymo teikimo data;
3. informacija ir aplinkybės, kuo grindžiamas pasiūlymas.

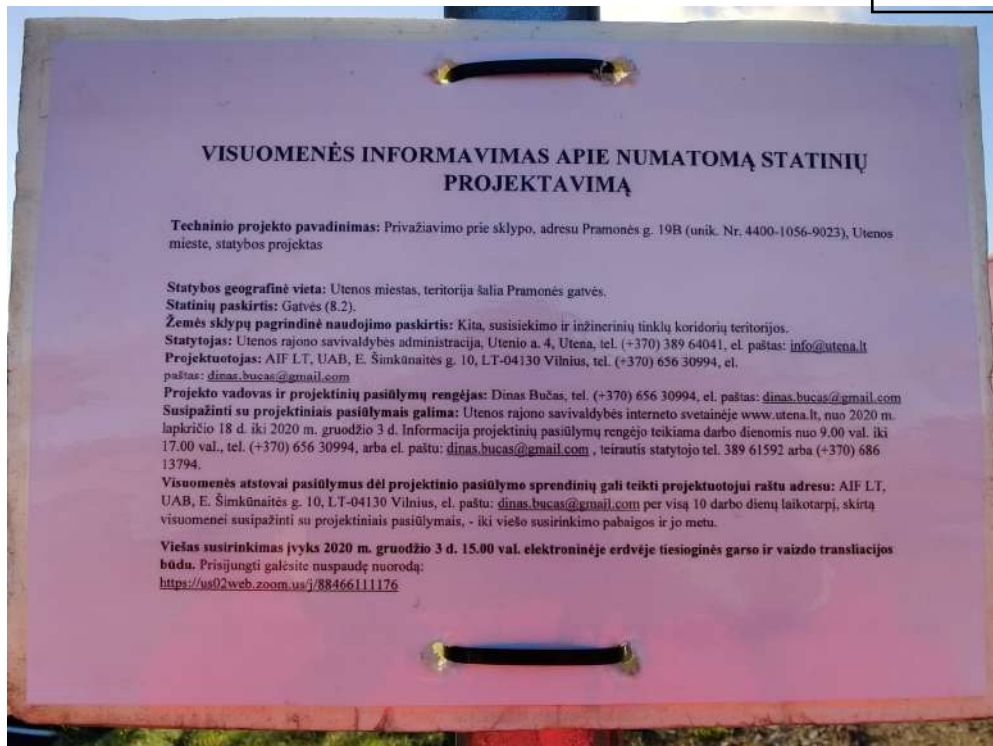
Pasiūlymus pateikusiems visuomenės atstovams projektuotojas per 5 darbo dienas po viešo susirinkimo atsako raštu, pateikdamas pasiūlymų įvertinimą su paaiškinimais.

Viešas susirinkimas įvyks 2020 m. gruodžio 3 d. 15.00 val. elektroninėje erdvėje tiesioginis garso ir vaizdo transliacijos būdu. Prisijungti galėsite nuspaudę nuorodą:

<https://us02web.zoom.us/j/88466111176> (<https://us02web.zoom.us/j/88466111176>)


Dokumentai >>>

([/images/Teritoriju_planavimas/Visuomenei_svarbus_statiniai/2020/2020_11_18_dokumentai.pdf](https://www.utena.lt/images/Teritoriju_planavimas/Visuomenei_svarbus_statiniai/2020/2020_11_18_dokumentai.pdf))



Nuotrauka Nr.1.

Skelbimas objekto teritorijoje apie numatomą projektinių sprendinių viešinimą.



Nuotrauka Nr.2.

Skelbimas objekto teritorijoje apie numatomą projektinių sprendinių viešinimą.



**UTENOS RAJONO SAVIVALDYBĖS ADMINISTRACIJOS
ARCHITEKTŪROS IR TERITORIJŲ PLANAVIMO SKYRIUS**

Biudžetinė įstaiga. Utenio a. 4, 28503 Utena.
Tel. (8 389) 61 592, (8 389) 64 030, faks. (8 389) 61 615, el. p. nerijus.malinauskas@utena.lt
Duomenys kaupiami ir saugomi Juridinių asmenų registre, kodas 188710442.

Utenos rajono savivaldybė
Utenio a. 4, Utena

2020-12-08 Nr. AR 6-115
2020-12-06 Nr.PSP-100-201206-03832

AIF LT, UAB
E. Šimkūnaitės g. 10, 04130 Vilnius

DĖL PRITARIMO PROJEKTINIAMS PASIŪLYMAMS

Vadovaujantis Statybos įstatymo 37 straipsnio nuostatomis statytojas Utenos rajono savivaldybės administracija pateikė svarstyti visuomenei projektinius pasiūlymus, parengtus projektuotojo AIF LT, UAB, projekto vadovas Dinas Bučas, apie numatomą visuomenei svarbios gatvės (D kategorijos) privažiuoti prie sklypo projektavimą, kuriai Teritorijų planavimo įstatymo 20 straipsnyje nustatytais atvejais neparengtas detalusis planas ir statyba žemės sklypuose, kadastriniais Nr. 8270/0010:210 ir Nr. 8270/0010:202, Utenos m. k.v., esančiuose Pramonės g. ir Pramonės g. 19D, Utenos mieste, yra leidžiama. Apie „Privažiavimo prie sklypo, adresu Pramonės g. 19B (unik. Nr. 4400-1056-9023), Utenos mieste, statybos projekto“ rengimo pradžią visuomenė informuota pranešimu savivaldybės interneto svetainėje ir skelbimo iškaba stende prie sklypo ribos. Pasibaigus su projektiniais pasiūlymais susipažinti skirtam terminui 2020 m. gruodžio 3 d. elektroninėje erdvėje tiesioginės garso ir vaizdo transliacijos būdu įvyko viešas susirinkimas su visuomenės atstovais.

Atsižvelgiant į visuomenės informavimo apie numatomą statinių (jų dalių) projektavimą ir visuomenės dalyvavimą svarstant statinių (jų dalių) projektinius pasiūlymus atliktas procedūras ir įvertinus pateiktą informaciją, parengtiems projektiniams pasiūlymams pritarta.

Savivaldybės vyriausiasis architektas

Saulius Zokas