


Statytojas (užsakovas)	UTENOS RAJONO SAVIVALDYBĖS ADMINISTRACIJA
Statinio projekto pavadinimas	INŽINERINIO STATINIO (GATVĖ SU AUTOMOBILIŲ STOVĖJIMO VIETOMIS), AUŠROS G., UTENOS M., STATYBOS TECHNINĖS DOKUMENTACIJOS PARENGIMAS
Statinio naudojimo paskirtis	SUSISIEKIMO KOMUNIKACIJOS
Statinio kategorija	NEYPATINGASIS STATINYS
Statybos rūšis	NAUJA STATYBA
Statinio projekto etapas	PROJEKTINIAI PASIŪLYMAI
Statinio projekto Nr.	P20-22
Bylos žymuo	PP

Pareigos	Vardas, pavardė	Atestato Nr.	Data	Parašas
Direktorius	EDVARDAS ČERNAUSKAS		2020-11	
Projekto vadovas	EDVARDAS ČERNAUSKAS	36318	2020-11	
Projekto dalies vadovas	EDVARDAS ČERNAUSKAS	33739	2020-11	

BYLOS SUDĖTIES ŽINIARAŠTIS

Dokumento žymuo	Lapų sk.	Laida	Pavadinimas	Pastabos
	1	0	Antraštinis lapas	
P20-22-PP.BSŽ	1	0	Bylos sudėties žiniaraštis	
P20-22-PP.AR	2	0	Aiškinamasis raštas	
P20-22-PP.B-01	1	0	Dangų ir eismo organizavimo planas M 1:250	
P20-22-PP.B-02	1	0	Skersinis pjūvis M 1:50	

LAIDA	IŠLEIDIMO DATA	LAIDOS STATUSAS. KEITIMO PRIEŽASTIS (JEI TAIKOMA)		
KVAL. PATV. DOK. NR.				Statinio projekto pavadinimas
36318	PV	Edvardas Černauskas		Inžinerinio statinio (gatvė su automobilių stovėjimo vietomis), Aušros g., Utenos m., statybos techninės dokumentacijos parengimas
33739	SPDV	Edvardas Černauskas		Dokumento pavadinimas
	Proj.	Karolina Urbonaitė		Bylos sudėties žiniaraštis
				Laida
				0
LT	Statytojas ir (arba) užsakovas			Dokumento žymuo
	Utenos rajono savivaldybės administracija			P20-22-PP.BSŽ
				Lapas
				Lapų
				1
				1

AIŠKINAMASIS RAŠTAS

1. STATYBOS VETA

Naujai statoma Aušros gatvės atkarpa esanti Utenos mieste.

1.1. PROJEKTO SITUACIJOS SCHEMA

Schemoje pažymėta naujai statoma Aušros gatvės atkarpa.



1 pav. Situacijos schema (raudonai pažymėta naujai statoma gatvės atkarpa)

2. TECHNINIAI RODIKLIAI

Pagrindiniai projektuojamojo statinio rodikliai:

- Statinio paskirtis – inžineriniai statiniai;
- Inžinerinio statinio grupė – susisiekimo komunikacijos;
- Susisiekimo komunikacijų pogrupis – gatvės (keliai) ar jų ruožai, esantys miesto ar kaimo gyvenamosios vietovės teritorijoje, paprastai turintys pavadinimą;
- Klasifikacija pagal statinio sudėtingumą – neypatingasis statinys;
- Gatvės kategorija – D;

LAIDA	IŠLEIDIMO DATA		LAIDOS STATUSAS. KEITIMO PRIEŽASTIS (JEI TAIKOMA)	
KVAL. PATV. DOK. NR.				Statinio projekto pavadinimas
36318	PV	Edvardas Černauskas		Inžinerinio statinio (gatvė su automobilių stovėjimo vietomis), Aušros g., Utenos m., statybos techninės dokumentacijos parengimas
33739	SPDV	Edvardas Černauskas		Dokumento pavadinimas
	Proj.	Karolina Urbonaitė		Aiškinamasis raštas
LT	Statytojas ir (arba) užsakovas		Dokumento žymuo	
	Utenos rajono savivaldybės administracija		P20-22-PP.AR	
			Lapas	Lapų
			1	2

1 lentelė. Techniniai statinio rodikliai

Pavadinimas	Pastabos	Mato vnt.	Kiekis
1. Aušros gatvė			
1.1. Gatvės kategorija			D
1.2. Gatvės ilgis*		km	0,047
1.3. Važiuojamosios dalies plotis		m	5,50
1.4. Eismo juostų skaičius		vnt.	2
1.5. Eismo juostos plotis		m	2,75

3. PROJEKTINIŲ PASIŪLYMŲ SPRENDINIAI

Projektiniai sprendiniai priimami atsižvelgiant į galiojančius normatyvinius dokumentus, išduotas projektavimo sąlygas, atsižvelgiant į esamą situaciją, saugumo reikalavimus.


Projektuojama Aušros gatvė taip, kad atitiktų D kategorijos gatvės kategorijai keliamus reikalavimus pagal STR 2.06.04:2014 „Gatvės ir vietinės reikšmės keliai. Bendrieji reikalavimai“ (toliau - STR 2.06.04:2014).

Gatvė projektuojama 5,50 m pločio iš kaulo formos bet. trinkelų dangos 2 eismo juostų po 2,75 m, su dvišlaičiu 2,5 % skersiniu nuolydžiu.

Šalia važiuojamosios dalies iš abiejų gatvės pusių projektuojamas 2,50 m pločio, 5,10 m ilgio statmenas automobilių stovėjimas iš kitos spalvos kaulo formos bet. trinkelų su 2,0% nuolydžiu gatvės važiuojamosios dalies link. Parkavimas projektuojamas be aukščių skirtumo tarp važiuojamosios dalies ir automobilių stovėjimo.

Kairėje gatvės pusėje projektuojamas 2,60 m pločio šaligatvis iš kitos spalvos bet. trinkelų su 2,0% nuolydžiu gatvės važiuojamosios dalies link. Tarp stovėjimo vietų ir šaligatvio projektuojamas 10 cm aukščių skirtumas.

Šalia pėsčiųjų tako projektuojamas suoliukas su šiukšliadėže.



2 pav. Gaminių pvz.

Šalia automobilių stovėjimo vietų projektuojamos dviračių stovėjimo vietos.

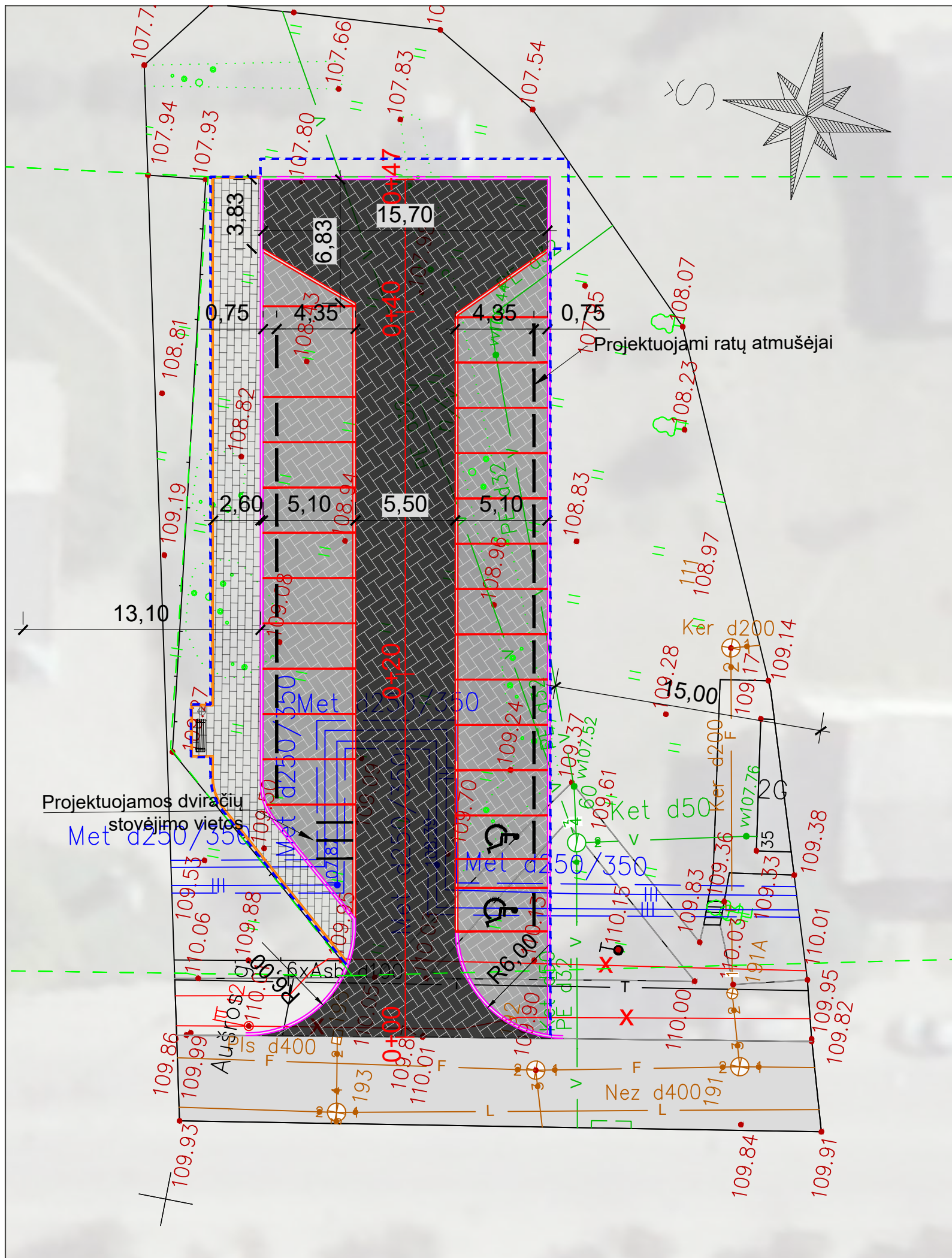
Dangų konstrukcijos detalizuojamos techninio projekto metu.

Silpnaregių vedimo ir išpėjamieji paviršiai projektuojami techninio projekto metu.

Paviršinio vandens nuvedimas projektuojamas techninio projekto metu.

Gatvės apšvietimas projektuojamas techninio projekto metu.

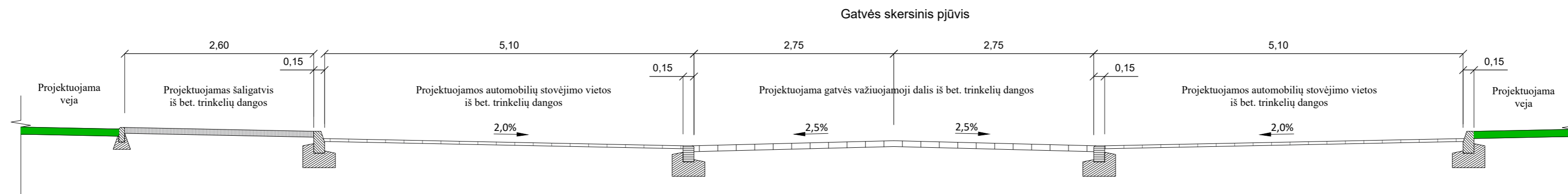
P20-22-PP.AR	Lapas	Lapų	Laida
	2	2	0



SUTARTINIAI ŽYMĖJIMAI:

	- kadastriniais matavimais suformuotos žemės sklypų ribos;
	- šoninė apsaugos zona;
	- projektuojama kaulo formos bet. trinkelų dangos konstrukcija gatvei;
	- projektuojama kaulo formos bet. trinkelų dangos konstrukcija stovėjimo vietoms;
	- projektuojama bet. trinkelų danga pėsčiųjų takui;
	- projektuojamas gatvės bordiūras 100.15.30 cm su 10 cm peraukštėjimu;
	- projektuojamas gatvės bordiūras 100.15.22 cm, be peraukštėjimo (0 cm.);
	- projektuojamas vejos bordiūras 100.8.20 cm;
	- projektuojamas stovėjimo vietų atskirimas kitos spalvos trinkelėmis;
	- projektuojamas suoliukas ir šiukšliadežė;

LAIDA	IŠLEIDIMO DATA	LAIDOS STATUSAS. KEITIMO PRIEŽASTIS (JEI TAIKOMA)		
KVAL. PATV. DOK. NR.		Statinio projekto pavadinimas		
36318		PV	Edvardas Černauskas	Inžinerinio statinio (gatvė su automobilių stovėjimo vietomis), Aušros g., Utenos m., statybos techninės dokumentacijos parengimas
33739	SPDV	Edvardas Černauskas	Dokumento pavadinimas	
	Inž.	Karolina Urbonaitė	Nužymėjimo ir dangų planas M 1:250	
			Laida	
			0	
LT	Statytojas	Utenos rajono savivaldybės administracija	Dokumento žymuo	Lapas
			P20-22-PP.B-01	Lapų
			1	1



LAIDA	IŠLEIDIMO DATA	LAIDOS STATUSAS. KEITIMO PRIEŽASTIS (JEI TAIKOMA)		
KVAL. PATV. DOK. NR.			Statinio projekto pavadinimas	
36318	PV	Edvardas Černauskas	Inžinerinio statinio (gatvė su automobilių stovėjimo vietomis), Aušros g., Utenos m., statybos techninės dokumentacijos parengimas	
33739	SPDV	Edvardas Černauskas		
	Inž.	Karolina Urbonaitė		
			Dokumento pavadinimas	Laida
			Skersinis pjūvis M 1:50	0
LT	Statytojas Utenos rajono savivaldybės administracija		Dokumento žymuo P20-22-PP.B-02	Lapas 1
				Lapų 1

**INŽINERINIO STATINIO (GATVĖ SU AUTOMOBILIŲ STOVĖJIMO VIETOMIS),
AUŠROS G., UTENOS M., STATYBOS PROJEKTO PROJEKTINIŲ PASIŪLYMŲ
VISUOMENĖS DALYVAVIMO SVARSTANT STATINIO PROJEKTINIUS PASIŪLYMUS
ATASKAITA**

2021 01 18

Parengus inžinerinio statinio (gatvė su automobilių stovėjimo vietomis), Aušros g., Utenos m., statybos projektinius pasiūlymus, atliktos viešumą užtikrinančias procedūras pagal nustatytą tvarką:

1. 2020 12 11 Utenos rajono savivaldybės tinklapyje pateikta informacija apie parengtus pasiūlymus ir pateikta informacija apie susipažinimo su pasiūlymais, pasiūlymų teikimo, svarstymo tvarką, viešo susirinkimo laiką, vietą. Nurodyta, kad viešas susirinkimas vyks tiesioginės garso ir vaizdo transliacijos būdu
(https://teams.microsoft.com/dl/launcher/launcher.html?url=%2F%20%23%2F%2Fmeetup-join%2F19%3Ameeting_YjRiYzM1YmMtODBlNC00YmE2LTlmOTctNWY2NGZiOGZiM2E3%40thread.v2%2F0%3Fcontext%3D%257b%2522Tid%2522%253a%2522d4e04f8f-2286-4b9a-b3aa-48fc017f16ba%2522%252c%2522Oid%2522%253a%25222f6814e2-6120-4afb-8ffc-403b2a59cd96%2522%257d%26anon%3Dtrue&type=meetup-join&deeplinkId=31034cdf-b7a6-4c8e-82a4-fe01f803dd6b&directDl=true&msLaunch=true&enableMobilePage=true&suppressPrompt=true)
2. 2020 12 08 Utenos seniūnijai pateiktas pranešimas apie susipažinimo su pasiūlymais, pasiūlymų teikimo, svarstymo tvarką, viešo susirinkimo laiką, vietą. Nurodyta, kad viešas susirinkimas vyks tiesioginės garso ir vaizdo transliacijos būdu
(https://teams.microsoft.com/dl/launcher/launcher.html?url=%2F%20%23%2F%2Fmeetup-join%2F19%3Ameeting_YjRiYzM1YmMtODBlNC00YmE2LTlmOTctNWY2NGZiOGZiM2E3%40thread.v2%2F0%3Fcontext%3D%257b%2522Tid%2522%253a%2522d4e04f8f-2286-4b9a-b3aa-48fc017f16ba%2522%252c%2522Oid%2522%253a%25222f6814e2-6120-4afb-8ffc-403b2a59cd96%2522%257d%26anon%3Dtrue&type=meetup-join&deeplinkId=31034cdf-b7a6-4c8e-82a4-fe01f803dd6b&directDl=true&msLaunch=true&enableMobilePage=true&suppressPrompt=true)
Įrengti stendai statybvietyje su informacija apie susipažinimo su pasiūlymais, pasiūlymų teikimo, svarstymo tvarką, viešo susirinkimo laiką, vietą.
3. 2021 01 04 17.00 val. Tiesioginės vaizdo transliacijos metu vyko susirinkimas.
4. Susirinkimo metu prie vaizdo transliacijos prisijungė statytojo įgaliotas asmuo Saulius Zokas, projektuotojas Edvardas Černauskas ir projekto koordinatore Deimantė Aranauskaitė. Iki 18 val. Daugiau prie tiesioginės vaizdo transliacijos niekas neprijungė.
5. Iki 2021 01 04 17.00 val.(įmtinai) pastabų, pasiūlymų nei raštu, nei žodžiu dėl parengtų pasiūlymų nei statytojas, nei statytojo įgaliotas asmuo, nei projektuotojas negavo.
6. **Konstatuojama, kad projektinių pasiūlymų viešojo supažindinimo procedūra atlikta, o visuomenė nesuinteresuota projektiniais pasiūlymais.**

Projekto vadovas

Edvardas Černauskas

VIEŠO SUSIRINKIMO PROTOKOLAS

2021-01-05 Nr. 3 1
Vilnius

Viešas susirinkimas įvyko 2021-01-04 17.00 val. elektroninėje erdvėje tiesioginės garso ir vaizdo transliacijos būdu.

Viešo susirinkimo pirmininkas Saulius Zokas.

Viešo susirinkimo sekretorius Edvardas Černiauskas.

Dalyvavo: projekto vadovas Edvardas Černiauskas, Architektūros ir teritorijų planavimo skyriaus savivaldybės vyriausiasis architektas Saulius Zokas.

DARBOTVARKĖ:

1. Inžinerinio statinio (gatvė su automobilių stovėjimo vietomis), Aušros g., Utenos m., (kad. Nr. 8570/0006:98 Utenos m. k. v.) projektinių pasiūlymų svarstymas.

NUTARTA:

Per valandą nuo nustatytos viešo susirinkimo pradžios elektroninėje erdvėje į transliaciją neprisijungė nė vienas visuomenės atstovas, todėl vadovaujantis STR1.04.04:2017 „Statinio projektavimas, projekto ekspertizė“ nutarta, kad visuomenė nesuinteresuota projektiniais pasiūlymais. Todėl projektuotojas dar kartą pristatė sprendinius užsakovui ir nutarė:

1. Patraukti suoliuką per 4,00 m link ežero pusės, lygiagrečiai įrengiant dviračių stovus;
2. Šiukšliadėžes įrengti per 2,00 m nuo suoliuko;
3. Projektuotojas atsiunčia užsakovui siūlomas akmens kilimo dangas su techninėmis specifikacijomis.

Architektūros ir teritorijų planavimo skyriaus
savivaldybės vyriausiasis architektas

Saulius Zokas

Viešo susirinkimo pirmininkas

(Parašas)

(Vardas ir pavardė)

Projekto vadovas

Edvardas Černiauskas

kvalifikacijos atestato

Nr. 36318

Viešo susirinkimo sekretorius

(Parašas)

(Vardas ir pavardė)



Savivaldybės priimamasis: (8 389) 64041 [Daugiau informacijos](#) **Pasitikėjimo telefonas: (8 800 77472)** [Daugiau informacijos](#)

Teritorijų planavimo komisija
Teritorijų planavimo dokumentai
Rengiami teritorijų planavimo dokumentai
Teritorijų planavimo skelbimai
Pavadinimų gatvėms, adresų suteikimas
Kaimo plėtros žemėtvarkos projektai
Projektų ir idėjų konkursai
STATYBA

Pranešimas apie numatomą statinių (jų dalių) projektavimo pradžią ir visuomenės dalyvavimą svarstant statinių (jų dalių) projektinius pasiūlymus

Informaciją parengė: Architektūros ir teritorijų planavimo skyriaus savivaldybės vyriausiasis architektas Saulius Zokas. Publikuota 2020-12-11

Vadovaujantis Lietuvos Respublikos statybos įstatymu ir statybos techniniu reglamentu STR 1.04.04:2017 „Statinio projektavimas, projekto ekspertizė“, statytojas Utenos rajono savivaldybės administracija informuoja visuomenę apie numatomą visuomenei svarbios gatvės ir kitos paskirties inžinerinio statinio (gatvės su automobilių stovėjimo vietomis) projektavimą, kuriai Teritorijų planavimo įstatymo nustatytais atvejais neparengtas detalusis planas ir statyba žemės sklype, kadastriniu Nr. 8270/0006:98, Utenos m. k. v., esančiame Aušros g., Utenos mieste, yra leidžiama.

Statytojas per 3 darbo dienas prie statybos sklypo ribos turi pastatyti stendą su išvardinta informacija, kurį privaloma laikyti ne mažiau 10 darbo dienų nuo šio pranešimo savivaldybės interneto svetainėje www.utena.lt, paskelbimo dienos.

Techninio projekto pavadinimas: Inžinerinio statinio (gatvė su automobiliu stovėjimo vietomis), Aušros g., Utenos m., statybos projekto techninės dokumentacijos parengimas.



[Naujienos](#) [Struktūra ir kontaktai](#) [Veiklos sritys](#) [Teisinė informacija](#) [Korupcijos prevencija](#)

[Administracinė informacija](#) [Paslaugos](#) [Asmens duomenų apsauga](#) [Pranešėjų apsauga](#)

[Apie Utenos rajono savivaldybę](#)

Tel. +370 389 61600

info@utena.lt

Savivaldybės priimamasis: (8 389) 64041 [Daugiau informacijos](#)

Pasitikėjimo telefonas: (8 800 77472) [Daugiau informacijos](#)

Visuomenei svarbūs statiniai

Viskas apie renovaciją

AKTUALI INFORMACIJA
GYVENTOJAMS

ŽELDYNAI

PASLAUGOS

Statybos geografinė vieta: Utenos miestas, Aušros gatvė, kadastro Nr. 8270/0006:98 Utenos m. k.v.

Statinių paskirtis: Gatvės (8.2), kitos paskirties inžineriniai statiniai (12).

Žemės sklypo pagrindinė naudojimo paskirtis: Kita, naudojimo būdas – susisiekimo ir inžinerinių tinklų koridorių teritorijos.

Statytojas: Utenos rajono savivaldybės administracija, Utenio a. 4, Utena, tel. (+370) 389 64041, el. paštas: info@utena.lt

Projektuotojas: MB „Kelių projektavimas“, Ukmergės g. 369A, 12138 Vilnius, tel. (+370) 687 23816, el. paštas: deimante@keliuprojektavimas.eu

Projekto vadovas ir projektinių pasiūlymų rengėjas: Edvardas Černiauskas, tel. (+370) 687 23816, el. paštas: deimante@keliuprojektavimas.eu

Susipažinti su projektiniais pasiūlymais galima: Utenos rajono savivaldybės interneto svetainėje www.utena.lt, nuo 2020 m. gruodžio 14 d. iki 2021 m. sausio 4 d. Informacija projektinių pasiūlymų rengėjo teikiama darbo dienomis nuo 9.00 val. iki 17.00 val., tel. (+370) 687 23816 arba el. paštu: deimante@keliuprojektavimas.eu, teirautis statytojo tel. 389 43548 arba (+370) 656 94633.

Visuomenės atstovai pasiūlymus dėl projektinio pasiūlymo sprendinių gali teikti projektuotojui raštu adresu: MB „Kelių projektavimas“, Ukmergės g. 369A, 12138 Vilnius, el. paštu: deimante@keliuprojektavimas.eu, per visą 10 darbo dienų laikotarpį, skirtą visuomenei susipažinti su projektiniais pasiūlymais, - iki viešo susirinkimo pabaigos ir jo



[Naujienos](#) [Struktūra ir kontaktai](#) [Veiklos sritys](#) [Teisinė informacija](#) [Korupcijos prevencija](#)

[Administracinė informacija](#) [Paslaugos](#) [Asmens duomenų apsauga](#) [Pranešėjų apsauga](#)

[Apie Utenos rajono savivaldybę](#)

Tel. +370 389 61600

info@utena.lt

Savivaldybės priimamasis: (8 389) 64041 [Daugiau informacijos](#)

Pasitikėjimo telefonas: (8 800 77472) [Daugiau informacijos](#)

metu. Teikiant pasiūlymus projektuotojui turi būti nurodyta:

1. fizinio asmens vardas, pavardė, elektroninio pašto adresas, juridinio asmens pavadinimas, elektroninio pašto adresas;
2. pasiūlymo teikimo data;
3. informacija ir aplinkybės, kuo grindžiamas pasiūlymas.

Pasiūlymus pateikusiems visuomenės atstovams projektuotojas per 5 darbo dienas po viešo susirinkimo atsako raštu, pateikdamas pasiūlymų įvertinimą su paaiškinimais.

Viešas susirinkimas įvyks 2021 m. sausio 4 d. 17.00 val. elektroninėje erdvėje tiesioginės garso ir vaizdo transliacijos būdu. Prisijungti galėsite nuspaudę nuorodą:

https://teams.microsoft.com/dl/launcher/launcher.html?url=%2F_%23%2F%2Fmeetup-join%2F19%3Ameeting_YjRiYzM1YmMtODBINCO0YmE2LTImOTctNWY2NGZiOGZiM2E3%40thread.v2%2F0%3Fcontext%3D%257b%252286-4b9a-b3aa-48fc017f16ba%2522%252c%2522Oid%2522%253a%25222f6814e2-6120-4afb-8ffc-403b2a59cd96%2522%257d%26anon%3Dtrue&type=meetup-join&deeplinkId=31034cdf-b7a6-4c8e-82a4-fe01f803dd6b&directDl=true&msLaunch=true&enableMobilePage=true&suppressPrompt=true

[Dokumentai >>>](#)



SHOT ON REDMI 7
AI DUAL CAMERA

Participants



 Share invite

▼ In this meeting (3)

Mute all



Edvardas Černauskas
Organizer



Deimantė (Guest)
Guest




Saulius (Svečias) (Guest)
Guest



Architektūros ir teritorijų planavimo skyriaus
savivaldybės vyriausiasis architektas

Saulius Zokas

2020-11-27



DERINU:

Utenos rajono savivaldybės administracijos architektūros ir teritorijų planavimo skyriaus
savivaldybės vyriausiasis architektas Saulius Zokas

PROJEKTINIŲ PASIŪLYMŲ RENGIMO UŽDUOTIS

1. **Statytojas ir (arba) užsakovas:** *Utenos rajono savivaldybės administracija.*
2. **Projekto vykdytojas:** *MB „Kelių projektavimas“.*
3. **Statinio pavadinimas:** *Inžinerinio statinio (gatvė su automobilių stovėjimo vietomis), Aušros g., Utenos m., statybos projekto techninės dokumentacijos parengimas.*
4. **Statybos rūšis:** *Nauja statyba.*
5. **Statinio kategorija:** *Neypatingasis statinys.*
6. **Statinio paskirtis:** *Susisiekimo komunikacijos.*
7. **Susisiekimo komunikacijos pogrups:** *Gatvės – keliai ar jų ruožai, esantys miesto ar kaimo gyvenamosios vietovės teritorijoje, paprastai turintys pavadinimą.*
8. **Techniniai ir paskirties rodikliai:**
 - 8.1. *Gatvės kategorija: D_s;*
 - 8.2. *Gatvės (ruožo) ilgis: ~ 0,044 km;*
 - 8.3. *Važiuojamosios dalies plotis: 5,5 m;*
 - 8.4. *Eismo juostų skaičius: 2 vnt.;*
 - 8.5. *Eismo juostos plotis: 2,75 m.*
9. **Projektinių pasiūlymų paskirtis:**
 - 9.1. *Parengti Aušros gatvės, Utenos mieste statybos techninį projektą, pagal D_s gatvės kategorijai keliamus reikalavimus su automobilių stovėjimo vietomis (20-23 vietos, tame skaičiuje su neįgaliesiems skirtomis vietomis), su apšvietimu, minimalia apsisukimo aikštele dviejų ašių sunkvežimiui.*
 - 9.2. *Rekonstravimo techninis projektas privalo būti parengtas vadovaujantis STR 1.04.04:2017 „Statinio projektavimas projekto ekspertizė“, STR 2.06.04:2014 „Gatvės ir vietinės reikšmės keliai. Bendrieji reikalavimai“. Projektuojamos dangos parenkamos vadovaujantis „Automobilių kelių standartizuotų dangų konstrukcijų projektavimo taisyklėmis KPT SDK 19.*
10. **Projektinių pasiūlymų sudėtis:**
 - 10.1. *Aiškinamasis raštas;*
 - 10.2. *Dangų planas;*
 - 10.3. *Skersiniai pjūviai.*
11. **Projektinius pasiūlymus derinti su:**
 - 11.1. *Utenos rajono savivaldybės administracijos architektūros ir teritorijų planavimo skyriaus savivaldybės vyriausiojo architektu.*



UTENOS RAJONO SAVIVALDYBĖS ADMINISTRACIJOS ARCHITEKTŪROS IR TERITORIJŲ PLANAVIMO SKYRIUS

Biudžetinė įstaiga. Utenio a. 4, 28503 Utena.
Tel. (8 389) 61 592, (8 389) 64 030, faks. (8 389) 61 615, el. p. nerijus.malinauskas@utena.lt
Duomenys kaupiami ir saugomi Juridinių asmenų registre, kodas 188710442.

Utenos rajono savivaldybė
Utenio a. 4, Utena

2021-02-02 Nr. AR 6-23
2021-02-01 Nr.PSP-100-210201-00297

MB „Kelių projektavimas“
Ukmergės g. 369A, 12138 Vilnius

DĖL PRITARIMO PROJEKTINIAMS PASIŪLYMAMS

Vadovaujantis Statybos įstatymo 37 straipsnio nuostatomis statytojas Utenos rajono savivaldybės administracija pateikė svarstyti visuomenei projektinius pasiūlymus, parengtus projektuotojo MB „Kelių projektavimas“, projekto vadovas Edvardas Černiauskas, apie numatomą visuomenei svarbios gatvės ir kitos paskirties inžinerinio statinio (gatvės su automobilių stovėjimo vietomis) projektavimą, kuriai Teritorijų planavimo įstatymo 20 straipsnyje nustatytais atvejais neparengtas detalusis planas ir statyba žemės sklype, kadastriniu Nr. 8270/0006:98, Utenos m. k.v., esančiame Aušros g., Utenos mieste, yra leidžiama. Apie „Inžinerinio statinio (gatvė su automobilių stovėjimo vietomis), Aušros g., Utenos m., statybos projekto techninės dokumentacijos parengimo“, pradžią visuomenė informuota pranešimu savivaldybės interneto svetainėje ir skelbimo iškaba stende prie sklypo ribos. Pasibaigus su projektiniais pasiūlymais susipažinti skirtam terminui 2021 m. sausio 4 d. elektroninėje erdvėje tiesioginės garso ir vaizdo transliacijos būdu įvyko viešas susirinkimas su visuomenės atstovais.

Atsižvelgiant į visuomenės informavimo apie numatomą statinių (jų dalių) projektavimą ir visuomenės dalyvavimą svarstant statinių (jų dalių) projektinius pasiūlymus atliktas procedūras ir įvertinus pateiktą informaciją, parengtiems projektiniams pasiūlymams pritarta.

Savivaldybės vyriausiasis architektas

Saulius Zokas