






STATYTOJAS	Utenos rajono savivaldybė Utenio a. 4, 28503 Utena
UŽSAKOVAS	Utenos rajono savivaldybės administracija Utenio a. 4, 28503 Utena
STATINIO PROJEKTO PAVADINIMAS	Atgimimo g. dalies, Utenoje, rekonstravimo projekto parengimas
STATINIŲ GRUPĖ	Susisiekimo komunikacijos: gatvės (8.2)
STATINIO ADRESAS	Utenos m.
STATINIO PAVADINIMAS	Atgimimo gatvės dalis
STATINIO KATEGORIJA	Neypatingasis statinys
STATINIO PROJEKTO ETAPAS	Projektiniai pasiūlymai
STATINIO PROJEKTO NUMERIS	2023-00-PP
BYLOS ŽYMUO	S
BYLOS LAIDOS ŽYMUO	0
BYLOS IŠLEIDIMO DATA	2021

PROJEKTUOTOJAS	KVALIF. PATVIRT. DOK. NR.	PAREIGOS	VARDAS, PAVARDĖ	PARAŠAS
MB „Gatvių projektavimas“		Direktorius	Nerijus Juškevičius	
	38572	Statinio projekto vadovas	Nerijus Juškevičius	
	36469	Statinio projekto dalies vadovė	Inga Juškevičienė	



TEKSTINIŲ DOKUMENTŲ SUDĖTIES ŽINIARAŠTIS

<i>Dokumento žymuo</i>	<i>Lapų sk.</i>	<i>Laida</i>	<i>Dokumento pavadinimas</i>	<i>Pastabos</i>
2023-00-PP-S_PSŽ	1	0	Tekstinių dokumentų sudėties žiniaraštis	
	1	0	Projektinių pasiūlymų rengimo užduotis	
2023-00-PP-S_AR	3	0	Aiškinamasis raštas	
2023-00-PP-S_BR-01	1	0	Suvestinis dangų ir inžinerinių tinklų planas M1:500	
2023-00-PP-S_BR-02	1	0	Skersiniai pjūviai M1:50	

PROJEKTINIŲ PASIŪLYMŲ RENGIMO UŽDUOTIS

20 21 m. balandžio 13 d.

1.	INFORMACIJA APIE SUMANYTĄ PROJEKTUOTI STATINĮ:	
	Pavadinimas (nurodomas techninio projekto pavadinimas)	Atgimimo g. dalies, Utenoje, rekonstravimo techninio projekto parengimas
	Užsakovas (Statytojas)	Utenos rajono savivaldybės administracija
	Projektinių pasiūlymų rengėjas	MB „Gatvių projektavimas“
	Statybos rūšis	Rekonstravimas
	Statinio kategorija	Neypatingasis statinys
	Statinio pagrindinė naudojimo paskirtis	Kelių (gatvių)
	Susiekimo komunikacijos pogrupis	Gatvės – keliai ar jų ruožai, esantys miesto ar kaimo gyvenamosios vietovės teritorijoje, paprastai turintys pavadinimą
	Esamo (projektuojamo) statinio rodikliai:	
	Adresas	Atgimimo g., Utena
	Sklypo unikalus Nr.	4400-4011-1930
	Sklypo kadastrinis Nr.	8270/7001:82
	Unikalus daikto Nr.	8294-0116-8019
	Gatvės kategorija	D
	Ruožo ilgis	0,180 km
	Važiuojamosios dalies plotis	6,0 m
	Eismo juostų skaičius	2,0
	Eismo juostos plotis	3,0 m
2.	PROJEKTINIŲ PASIŪLYMŲ PASKIRTIS: (rekomendacinė)	
	<ul style="list-style-type: none"> - informuoti visuomenę apie visuomenei svarbaus statinio numatomą projektavimą; - išreikšti Statytojo (užsakovo) sumanyto projektuoti statinio architektūros ir kitų pagrindinių sprendinių idėją; - Teritorijų planavimo dokumentų koreguoti nenumatoma; 	
3.	PROJEKTINIŲ PASIŪLYMŲ SUDETIS:	
	3.1. Aiškinamasis raštas; 3.2. Dangų planas su apšvietimo ir lietaus nuotekų tinklais; 3.3. Skersiniai profiliai.	
4.	STATYTOJO PATEIKIAMAI DOKUMENTAI:	
	1. Žemės sklypo ir statinio nekilnojamojo turto ir registro išrašai 2. Žemės sklypo panaudos sutartis 3. Sklypo kadastrinių matavimų planas 4. Nekilnojamojo daikto kadastrinių matavimų byla	
5.	KITI DUOMENYS:	
	Projektinių pasiūlymų parengimo terminai	Nėra
	Statytojui pateikiamų projektinių pasiūlymų kopijų kiekis	1 (skaitmeninė)
	Kita	

Statytojas (užsakovas):

Statybos ir infrastruktūros plėtros skyriaus
vyr. specialistė

(parašas)

Vykdytojas (projektuotojas):

Projekto vadovas
Nerijus Juškevičius
Atestato Nr. 38572

(parašas)

AIŠKINAMASIS RAŠTAS

1. Bendra informacija

Projektiniai pasiūlymai projektui „Atgimimo g. dalies, Utenoje, rekonstravimo projekto parengimas“ parengti vadovaujantis projektinių pasiūlymų rengimo užduotimi.

Šis aiškinamasis raštas apima Utenos miesto Atgimimo gatvės dalies rekonstravimo projektinius pasiūlymus ir turi būti skaitomas kartu su brėžiniais. Šio aiškinamojo rašto turinys negali būti taikomas kitiems objektams.

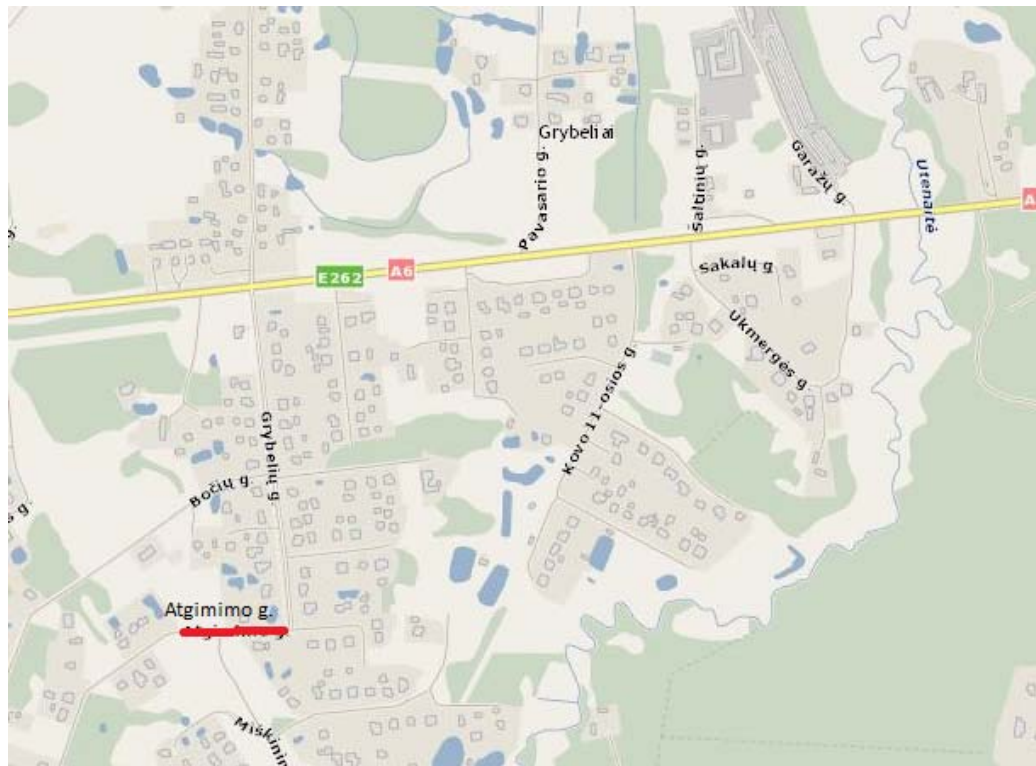
Statinio vieta	Utenos m.
Statinio pavadinimas	Atgimimo gatvės dalis
Statybos rūšis	Statinio rekonstravimas
Statinio klasifikavimas pagal naudojimo paskirtį	Susisiekimo komunikacijos
Statinio kategorija	Neypatingasis statinys

2. Esama situacija

Atgimimo gatvė išsidėsčiusi Utenos mieste, yra ribojama esamų privačių sklypų. Rekonstruojamos Atgimimo gatvės dalies ilgis apie 180 m. Esama gatvė yra apie 4 – 5,5 m pločio su žvyro danga.

Gatvės teritorijoje yra buitinių nuotekų tinklai, ryšių kabeliai, lietaus nuotekų tinklai bei žemos įtampos elektros oro linijos.

2.1. Geografinė vieta



1 pav. Rekonstruojamos gatvės dalies vieta

3. Geologiniai tyrinėjimai

Geomorfologiniu požiūriu tyrimų plotas yra paskutiniojo apledėjimo Utenos aukštumoje esančioje Leliūnų kalvotoje nuolaidumoje. Reljefas glacialinis, ledyno pakraščio, smulkiai kalvotas. Geologiniu požiūriu ruože sutikti technogeniniai (t IV), kraštiniai glacialiniai (gt IIIbl) dariniai.

2020 metų spalio mėnesį vykusių lauko darbų metu požeminis vanduo iki 2 m gylio sutiktas abiejuose gręžiniuose 0,6 m gylyje nuo esamo žemės paviršiaus. Tai podirvio vanduo, kuris laikosi 0,6 m gylyje virš molinių gruntų supiltame grunte. Lietingais laikotarpiais ir pavasarinio polaidžio pakartotinai atsirasti. Todėl labai svarbu po statybų gerai sutvarkyti aplinką ir paviršinio vandens surinkimą ir nuvedimą.

Geotechniniu požiūriu inžinerinės geologinės sąlygos yra paprastos.

4. Projektinių sprendinių techniniai rodikliai

Žemiau esančioje lentelėje pateikiami pagrindiniai rekonstruojamos gatvės techniniai parametrai.

<i>Eil. Nr.</i>	<i>Pavadinimas</i>	<i>Mato vnt.</i>	<i>Projektuojama/ rekonstruojama</i>	<i>Pastabos</i>
1.	Gatvės kategorija	-	D	
2.	Ruožo ilgis*	km	0,180	
3.	Važiuojamosios dalies plotis	m	6,0	
4.	Eismo juostų skaičius	vnt.	2	
5.	Eismo juostos plotis	m	3,0	

* – Baigus statybą ir atlikus kadastrinius matavimus šie rodikliai gali turėti neesminių nukrypimų.

4.1. Projektiniai sprendiniai

Projekte numatyta 6,0 m pločio važiuojamoji dalis su asfalto danga. Abiejose pusėse gatvė aprėminta 15 cm aukščio bordiūrais (virš važ. dalies dangos).

Kairėje gatvės pusėje projektuojamas 2,5 m pločio bendras pėsčiųjų-dviračių takas su betoninių trinkelėmis danga. Takas išoriniame krašte aprėmintas vejos bordiūru.

Tenkinant žmonių su negalia reikmes, projektiniai sprendimai parinkti vadovaujantis STR 2.03.01:2019 „Statinių prieinamumas“. Pėsčiųjų judėjimo traseje nelygumai ne didesni nei 5 mm. Tako susikirtimuose su važiuojamąja dalimi numatyti įspėjamieji ir vedimo paviršiai iš betoninių reljefinių trinkelėlių su kauburėlių ir juostelių paviršiumi.

4.2. Eismo reguliavimas ir saugumas

Statybos metu gatvėje esami kelio ženklai demontuojami.

Standartiniai nuolatiniai ir individualūs kelio ženklai projektuojami vadovaujantis „Kelių eismo taisyklėmis“, „Kelio ženklų įrengimo ir vertikaliojo ženklinimo taisyklėmis“, JT VŽ 14 „Automobilių kelių vertikaliųjų kelio ženklų įrengimo taisyklėmis“ reikalavimais. Kelio ženklų dydžio grupė 1.

Ekspluatacinės savybės parenkamos pagal TRA VŽ 12 „Automobilių kelių vertikaliųjų kelio ženklų techninių reikalavimų aprašą“. Kelio ženklų atramos parenkamos pagal PJT KŽA 08 „Kelio ženklų atramų parinkimo, projektavimo ir įrengimo taisyklės“.

Skydai tvirtinami prie vamzdinių metalinių atramų, įrengtų ant betono pagrindo. Kelio ženklai įrengiami nepažeidžiant artumo ir aukščių gabaritų pagal KTR 1.01:2008 reikalavimus.

Kelio ženklų pastatymo schematinės vietos, ženklų pavadinimai ir numeriai pateikti brėžinyje „Nužymėjimo, dangų ir eismo organizavimo planas“.

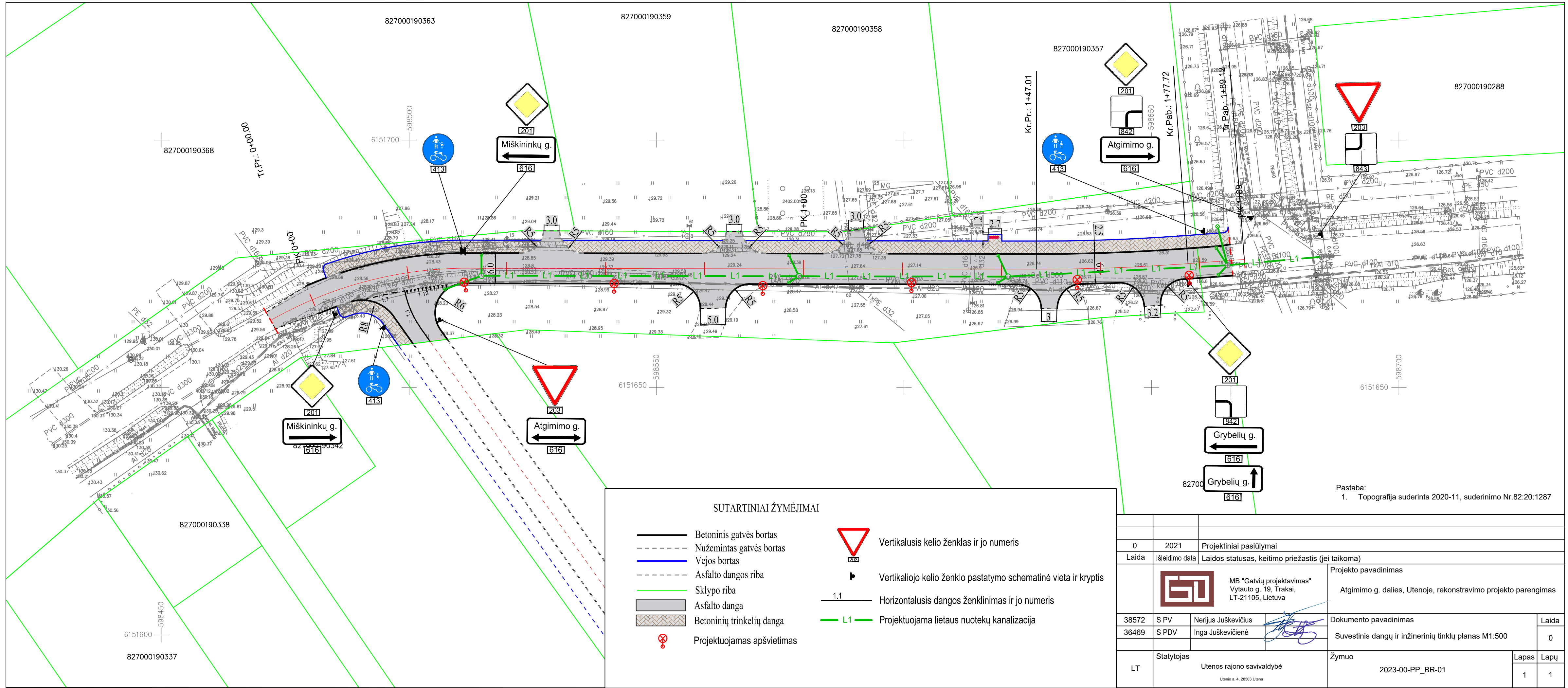
4.3. Gatvės apšvietimas

Gatvėje projektuojami LED šviestuvai. Šviestuvus numatoma pajungti nuo esamo apšvietimo atramų. Apšvietimo atramos bus numatomos priešingoje gatvės pusėje nei numatomas šaligatvis. Sprendiniai bus detalizuojami techninio projekto rengimo stadijoje.

4.4. Lietaus nuotekų kanalizacija

Gatvėje projektuojama lietaus nuotekų kanalizacija. Lietaus nuotekų tinklai prijungiami prie esamų tinklų esančių Atgimimo ir Grybelių gatvių sankryžoje. Sprendiniai bus detalizuojami techninio projekto rengimo stadijoje.

0	2020	Ekspertizei, leidimui, statybai		
LAIDA	DATA	LAIDOS STATUSAS, KEITIMO PRIEŽASTIS (JEI TAIKOMA)		
PROJEKTUOTOJAS	KVALIFIKACIJĄ PATVIRTINANČIO DOKUMENTO NR.	PAREIGOS	VARDAS, PAVARDĖ	PARAŠAS
MB „Gatvių projektavimas“	38572	S PV	Nerijus Juškevičius	
	36469	S PDV	Inga Juškevičienė	



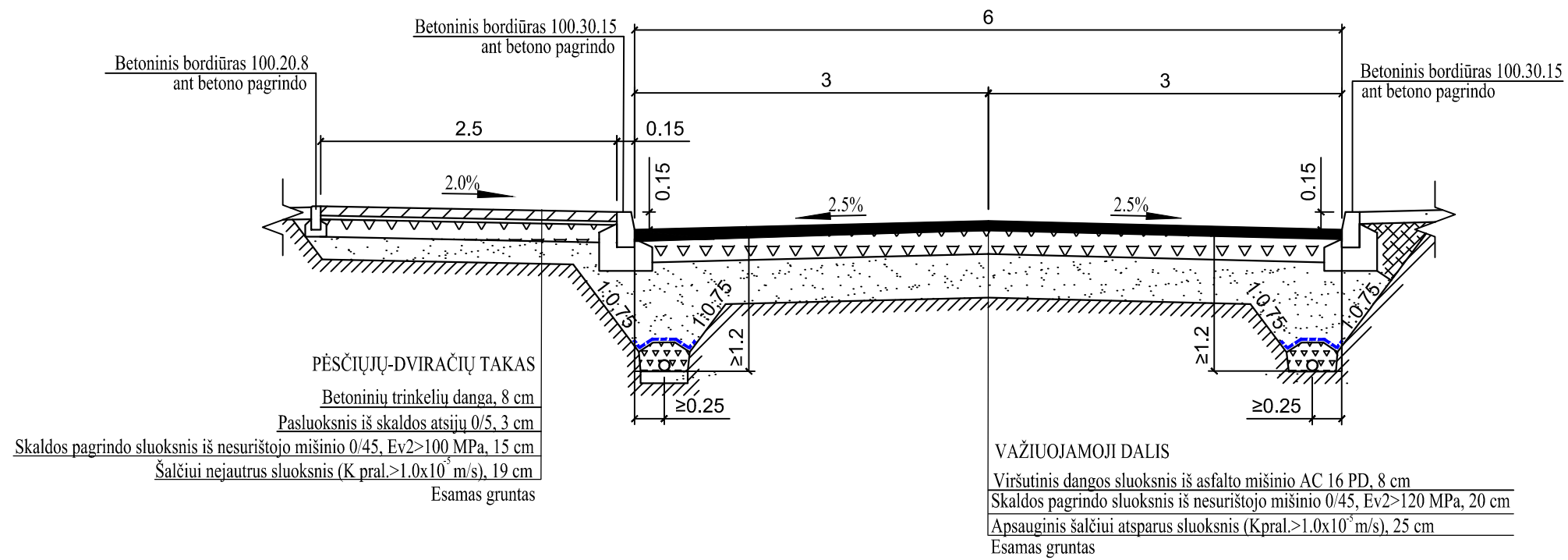
SUTARTINIAI ŽYMĖJIMAI

- Betoninis gatvės bortas
- Nužemintas gatvės bortas
- Vejos bortas
- Asfalto dangos riba
- Sklypo riba
- Asfalto danga
- Betoninių trinkelų danga
- Projektuojamas apšvietimas
- Vertikalusis kelio ženklas ir jo numeris
- Vertikaliojo kelio ženklo pastatymo schematinė vieta ir kryptis
- Horizontalusis dangos ženklavimas ir jo numeris
- Projektuojama lietaus nuotekų kanalizacija

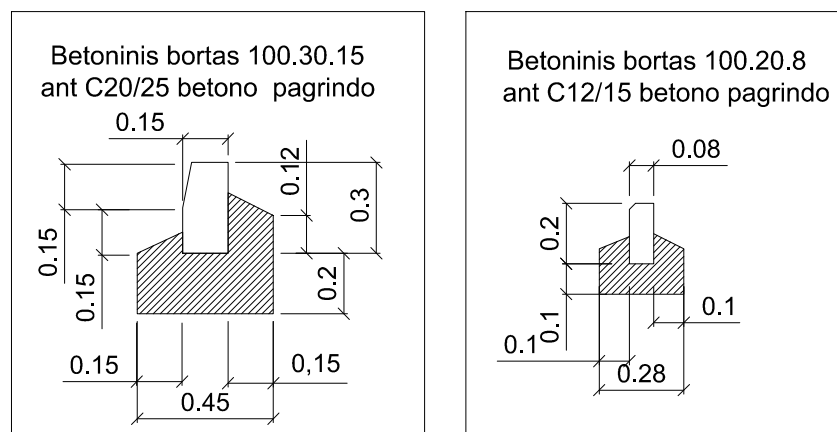
Pastaba:
1. Topografija suderinta 2020-11, suderinimo Nr.82:20:1287

0	2021	Projektiniai pasiūlymai	
Laida	Išleidimo data	Laidos statusas, keitimo priežastis (jei taikoma)	
		MB "Gatvių projektavimas" Vytauto g. 19, Trakai, LT-21105, Lietuva	Projekto pavadinimas
			Atgimimo g. dalies, Utenoje, rekonstravimo projekto parengimas
38572	S PV	Nerijus Juškevičius	Dokumento pavadinimas
36469	S PDV	Inga Juškevičienė	Suvestinis dangų ir inžinerinių tinklų planas M1:500
			Laida
			0
LT	Statytojas	Utenos rajono savivaldybė	Žymuo
		Utenio a. 4, 28503 Utena	2023-00-PP_BR-01
			Lapas
			Lapų
			1
			1

SKERSINIS PROFILIS



BORDIŪRŲ ĮRENGIMO DETALĖS



0	2021	Projektiniai pasiūlymai		Projekto pavadinimas	
Laida	Išleidimo data	Laidos statusas, keitimo priežastis (jei taikoma)		Atgimimo g. dalies, Utenoje, rekonstravimo projekto parengimas	
		MB "Gatvių projektavimas" Vytauto g. 19, Trakai, LT-21105, Lietuva			
38572	S PV	Nerijus Juškevičius		Dokumento pavadinimas	
36469	S PDV	Inga Juškevičienė		Skersinis profilis M1:50	
LT	Statytojas		Žymuo		Lapas
	Utenos rajono savivaldybė		2023-00-PP_BR-02		Lapų
	Utenio a. 4, 28503 Utena				1
					1



PROJEKTINIŲ PASIŪLYMŲ VIEŠINIMO ATASKAITA
2021-05-12

Projekto pavadinimas:

Atgimimo g. dalies, Utenoje, rekonstravimo projekto parengimas

Projektinių pasiūlymų viešo svarstymo eiga:

2021-04-13 Patvirtinta projektinių pasiūlymų rengimo užduotis;

2021-04-15 Užregistruotas prašymas informuoti visuomenę apie parengtus statinių projektinius pasiūlymus;

2021-04-22 Įrengtas informacinis stendas (nuotrauka prieduose);

2021-05-04 Atsakyta į gautą gyventojų prašymą dėl nuovažos platinimo iki 6,0m adresu Atgimio Utena;

2021-05-05 Visuomenės informavimas apie parengtus statinių projektinius pasiūlymus. Susirinkimas įvyko;

2021-05-12 Teikiamas prašymas pritarti projektiniams pasiūlymams.

Priedai:

1. Protokolas su dalyvių sąrašu.
2. Gyventojų paklausimas ir atsakymas.
3. Stendo ir skelbimo fotofiksacija.

MB „Gatvių projektavimas“ projekto vadovas

Nerijus Juškevičius

Atgimimo g. dalies, Utenoje, rekonstravimo darbų projekto parengimas

PROJEKTINIŲ PASIŪLYMŲ
VIEŠO SVARSTYMO SUSIRINKIMO PROTOKOLAS NR. 1

Data ir laikas: 2021-05-05 17:00 val.
Vieta: Dėl COVID-19 plitimo grėsmės pasitarimas vyko nuotoliniu būdu, prisijungus per nuorodą:
<https://us05web.zoom.us/j/87631700060?pwd=cmtYZDV5SmE4aVFlZk5pZ0gyNXI0QT09>

Dalyvavo:

Statytojas (atstovas) – Utenos rajono savivaldybės administracija:

- (Statybos ir infrastruktūros plėtros skyriaus vyr. specialistė);
- (Statybos ir infrastruktūros plėtros skyriaus vedėjo pavaduotojas)
- (Architektūros ir teritorijų planavimo skyrius, savivaldybės vyr. architektas)

Projekto rengėjas – MB „Gatvių projektavimas“, PV Nerijus Juškevičius
Pirmininkaujantis – Nerijus Juškevičius (MB „Gatvių projektavimas“)
Sekretoriaujantis – Nerijus Juškevičius (MB „Gatvių projektavimas“)

Svarstomo projekto pavadinimas:

Atgimimo g. dalies, Utenoje, rekonstravimo darbų projekto parengimas.

Apie viešo susirinkimo vietą ir laiką buvo skelbta:

Utenos rajono savivaldybės internetinėje svetainėje www.utena.lt ir skelbime prie projektuojamų statinių.

Susipažinti su projektiniais pasiūlymais buvo galima:

Užsakovo Utenos rajono savivaldybės administracijos Architektūros ir teritorijų planavimo skyriaus skelbimų lentoje, adresu: Utenio a. 4, Utena (I a.), darbo dienomis nuo 8.00 iki 17.00 val. ir Utenos rajono savivaldybės interneto svetainėje www.utena.lt, nuo 2021 m. balandžio 20 d. iki 2021 m. gegužės 5 d. Informacija projektinių pasiūlymų rengėjo teikiama darbo dienomis nuo 9.00 val. iki 17.00 val., tel. (+370) 625 25194 arba el. paštu: nerijus@gatviuprojektavimas.lt, teirautis užsakovo tel. 389 43517 arba (+370) 612 31231.

Susirinkimo eiga:

Susirinkimo pirmininkas 17:00 val. pradėjo susirinkimą.




Iki susirinkimo buvo gautas prašymas praplauti nuovažą į sklypą adresu Atgimimo g. Utena iki 6,0 m pločio. Gyventojui buvo atsakyta, kad nuovažą praplautinsime. Susirinkimo metu suinteresuotų asmenų neprisijungė, dalyvavo tik projektuotojo ir užsakovo atstovai.

Susirinkimo pirmininkas ir sekretorius

Nerijus Juškevičius

Statytojo atstovas

Višo susirinkimo dalyvių sąrašas

Dalyvio Vardas Pavardė	El. pašto adresas	Telefonas	Parašas
			
			
			

Pirmininkaujantis –

Nerijus Juškevičius (MB „Gatvių projektavimas“)



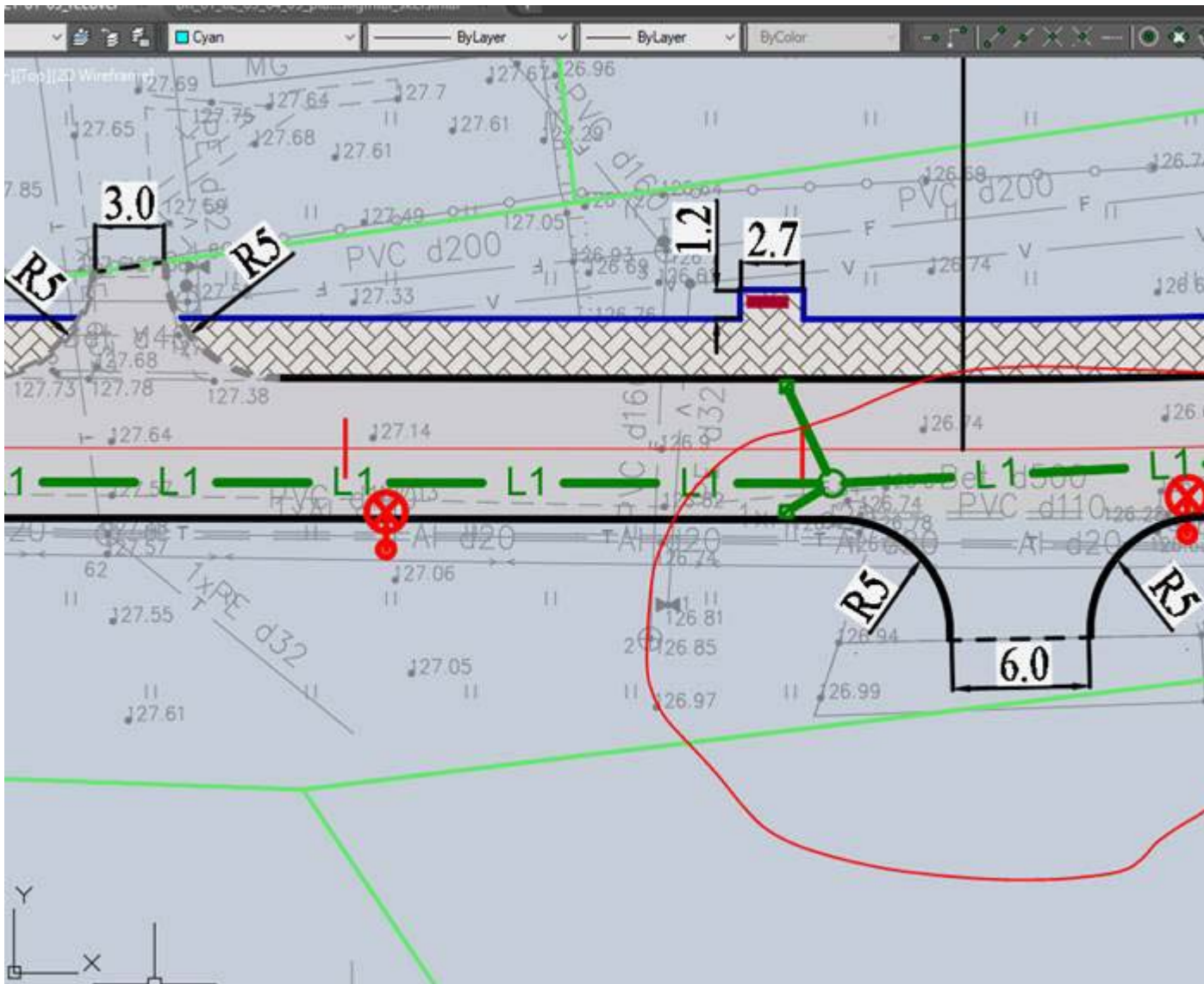
Sekretoriaujantis –

Nerijus Juškevičius (MB „Gatvių projektavimas“)



From: info@gatviuprojektavimas.lt
Sent: 04 May 2021 09:54
To: 'V'
Subject: RE: del ivazevimo

Sveiki, gerai praplatsime iki 6m.:



Nerijus Juškevičius
Projektų vadovas
MB "Gatvių projektavimas"
Vytauto g. 19, LT-21105 Trakai
El. p. nerijus@gatviuprojektavimas.lt
Mob./Tel. +37062525194

From: V >
Sent: 30 April 2021 18:43
To: info@gatviuprojektavimas.lt
Subject: Re: del ivazavimo

At UTENA ATGIMII Prašymas padidinti įvažiavimą iki 6 m. nes kelias eis arti
namo ir bus sunku įvažiuoti į garažą ar pastogę automobiliui , el pastas [m](#) .

2021-04-28, tr, 10:38 Vi [.com](#)> rašė:

savivaldybe sake , kad as jums parasyčiau prasyma , , iki svarstymo , kol dar sprendimas nepatvirtintas , tad labai
prasau , aciu

2021-04-28, tr, 10:34 V [.com](#)> rašė:

savivaldybe sake , kad kreipciaus

2021-04-28, tr, 10:13 <info@gatviuprojektavimas.lt> rašė:

Laba diena, pasitarsime su savivaldybe, atsakysiu el. Laišku

Nerijus Juškevičius

Projektų vadovas



MB "Gatvių projektavimas"

Vytauto g. 19, LT-21105 Trakai

El. p. nerijus@gatviuprojektavimas.lt

Mob./Tel. +37062525194

From: V [.com](#)>
Sent: 28 April 2021 09:07
To: info@gatviuprojektavimas.lt
Subject: del ivazavimo

Iškarpa iš savivaldybės puslapio:

2021-04-19

Naujienos Struktūra ir kontaktai Veiklos sritis Tiesinė informacija Korupcijos prevencija
Administracinė informacija Paslaugos Asmens duomenų apsauga Aple Utenos rajono savivaldybę

Tel. +370 389 61000
Info@utena.lt

Savivaldybės priimamasis: (8 389) 64041 Daugiau informacijos. Pasitvirtimo telefonas: (8 800 77472) Daugiau informacijos

STATYBA

ARCHITEKTŪRA IR TERITORIJŲ PLANAVIMAS

Teritorijų planavimo komisija

Teritorijų planavimo dokumentai

Rengiami teritorijų planavimo dokumentai

Teritorijų planavimo skelbimai

Pavedinimų gatvėms, adresų sutelkimas

Išorinė vaizdine reklama

Kaimo plėtros žemėtvarkos projektai

Projektų ir idėjų konkursai

STATYBA

Visuomenės svarbūs statiniai

Viskas apie renovaciją

AKTUALI INFORMACIJA GYVENTOJAMS

ŽELDYNAI

PASLAUGOS

Pranešimas apie numatomą statinių (jų dalių) projektavimo pradžią ir visuomenės dalyvavimą svarstant statinių (jų dalių) projektinius pasiūlymus

Informacija parengta: Architektūros ir teritorijų planavimo skyriaus vyresni specialistai Nijolė Baraukienė. Publikuota 2021-04-19

Vadovaujantis Lietuvos Respublikos statybos įstatymu ir statybos techniniu reglamentu STR 1.04.04:2017 „Statinio projektavimas, projekto ekspertizė“, statytojas Utenos rajono savivaldybė informuoja visuomenę apie numatomą visuomenės svarbios Atgimimo gatvės dalies rekonstravimo projekto rengimą, kuriam Teritorijų planavimo įstatymu nustatytais atvejais neparengtas detalusis planas ir statyba žemės sklype, kadastro Nr. B270/7001:82, Utenos m. k. v., esančiame Atgimimo gatvėje Utenos mieste, yra leidžiama.

Statytojas per 3 darbo dienas prieš statybos sklypo ribos turi pastatyti stendą su išvardinta informacija, kuri privaloma laikyti ne mažiau 10 darbo dienų nuo šio pranešimo savivaldybės interneto svetainėje www.utena.lt, paskelbimo dienos.

Techninio projekto pavedinimas: Atgimimo gatvės dalies, Utenoje, rekonstravimo projekto parengimas.
Statybos geografinė vieta: Utenos miestas, Atgimimo gatvė, kadastro Nr. B270/7001:82, Utenos m. k.v.
Statinių paskirtis: Kelių (gatvių) (B.2).
Žemės sklypų pagrindinė naudojimo paskirtis: Kita, naudojimo būdės – susisiekimo ir inžinerinių tinklų koridorių teritorijos.

Užsakovas: Utenos rajono savivaldybės administracija, Utenio a. 4, Utena, tel. (+370) 389 64041, el. paštas: info@utena.lt
Statytojas: Utenos rajono savivaldybė, Utenio a. 4, Utena, tel. (+370) 389 64041, el. paštas: info@utena.lt
Projektuotojas: MB „Gatvių projektavimas“, Vytauto g. 5-5, Trakai, tel. (+370) 625 25194, el. paštas: info@gatviuprojektavimas.lt
Projekto vadovas ir projektinių pasiūlymų rengėjas: Nerijus Juskevičius, tel. (+370) 625 25194, el. paštas: nerijus@gatviuprojektavimas.lt

Susipažinti su projektiniais pasiūlymais galima: užsakovo Utenos rajono savivaldybės administracijos Architektūros ir teritorijų planavimo skyriaus skelbimų lentoje, adresu: Utenio a. 4, Utena (l. a.), darbo dienomis nuo 8.00 iki 17.00 val. ir Utenos rajono savivaldybės interneto svetainėje www.utena.lt, nuo 2021 m. balandžio 20 d. iki 2021 m. gegužės 5 d. Informacija projektinių pasiūlymų rengėjo teikiama darbo dienomis nuo 9.00 val. iki 17.00 val., tel. (+370) 625 25194 arba el. paštu: nerijus@gatviuprojektavimas.lt, telrautis užsakovo tel. 389 43517 arba (+370) 612 31231

Visuomenės atstovai pasiūlymus dėl projektnio pasiūlymo sprendinių gali teikti projektuotojui raštu adresu: MB „Gatvių projektavimas“, Vytauto g. 5-5, Trakai, el. paštu: nerijus@gatviuprojektavimas.lt, per visą 10 darbo dienų laikotarpį, skirtą visuomenės susipažinti su projektiniais pasiūlymais, - iki vieso susirinkimo pabaigos ir jo metu.

Teikiant pasiūlymus projektuotojui turi būti nurodyta:

1. fizinio asmens vardas, pavardė, elektroninio pašto adresas, juridinio asmens pavadinimas, elektroninio pašto adresas;
2. pasiūlymo teikimo data;
3. informacija ir aplinkybės, kuo grindžiamas pasiūlymas.

Pasiūlymus pateikusiems visuomenės atstovams projektuotojas per 5 darbo dienas po vieso susirinkimo atsako raštu, pateikdamas pasiūlymų įvertinimą su paaiskinimais.

Vietas susirinkimas įvyks 2021 m. gegužės 5 d. 17.00 val. elektroninėje erdvėje tiesiogines garso ir vaizdo transliacijos būdu. Dėl Covid 19 plitimo, susirinkimas organizuojamas nuotoliniu būdu prisijungus per nuorodą: <https://us05web.zoom.us/j/87631700080?pwd=cmtYZWV5MmE4eVFlZk5pZDgyNXh0QT09>

Meeting ID: 876 3170 0000

Passcode: U7vND9

Dokumentai

Stendo fotofiksacija:





UTENOS RAJONO SAVIVALDYBĖS ADMINISTRACIJOS ARCHITEKTŪROS IR TERITORIJŲ PLANAVIMO SKYRIUS

Biudžetinė įstaiga. Utenio a. 4, 28503 Utena.
Tel. (8 389) 64 030, (8 389) 43 548, el. p. evaldas.rimas@utena.lt
Duomenys kaupiami ir saugomi Juridinių asmenų registre, kodas 188710442.

Utenos rajono savivaldybė
Utenio a. 4, Utena

2021-05-17 Nr. AR 6-67
Į 2021-05-12 Nr. PSP-100-210512-01629

MB „Gatvių projektavimas“
Vytauto g. 5-5, Trakai

DĖL PRITARIMO PROJEKTINIAMS PASIŪLYMAMS

Vadovaujantis Statybos įstatymo 37 straipsnio nuostatomis statytojas Utenos rajono savivaldybė pateikė svarstyti visuomenei projektinius pasiūlymus, parengtus projektuotojo MB „Gatvių projektavimas“, projekto vadovas Nerijus Juškevičius, apie numatomą visuomenei svarbios Atgimimo gatvės dalies rekonstravimo projekto rengimą, kuriai Teritorijų planavimo įstatymo 20 straipsnyje nustatytais atvejais neparengtas detalusis planas ir statyba žemės sklype, kadastro Nr. 8270/7001:82 Utenos m. k.v., yra leidžiama. Apie „Atgimimo gatvės dalies, Utenoje, rekonstravimo projekto“ rengimo pradžią visuomenė informuota pranešimu savivaldybės interneto svetainėje ir skelbimo iškaba prie sklypo ribos. Pasibaigus su projektiniais pasiūlymais susipažinti skirtam terminui 2021 m. gegužės 5 d. elektroninėje erdvėje tiesioginės garso ir vaizdo transliacijos būdu įvyko viešas susirinkimas su visuomenės atstovais.

Atsižvelgiant į visuomenės informavimo apie numatomą statinių (jų dalių) projektavimą ir visuomenės dalyvavimą svarstant statinių (jų dalių) projektinius pasiūlymus atliktas procedūras ir įvertinus pateiktą informaciją, parengtiems projektiniams pasiūlymams pritarta.

Savivaldybės vyriausiasis architektas

Saulius Zokas

Nijolė Barauskienė, tel. (8 389) 64059, el. p. nijole.barauskiene@utena.lt