


<b>Statytojas:</b>	Utenos rajono savivaldybės administracija
<b>Projekto pavadinimas:</b>	Melioracijos statinio - tilto per Viešos up., Joneliškio k., Utenos sen., Utenos r. sav., rekonstrukcija
<b>Naudojimo paskirtis:</b>	Melioracijos statiniai
<b>Adresas:</b>	Joneliškės k., Utenos sen., Utenos r. sav.
<b>Statybos rūšis:</b>	Rekonstravimas
<b>Statinio kategorija:</b>	Neypatingasis statinys
<b>Stadija:</b>	Techninis darbo projektas
<b>Dalis:</b>	Projektiniai pasiūlymai
<b>Tomas:</b>	I
<b>Komplekso žymuo:</b>	SR2021-098-TDP-PP

<b>Kvalifikacijos atestato Nr.</b>	<b>Pareigos</b>	<b>Parašas</b>	<b>Pavardė</b>
	Direktorius		K. Mickevičius
S-685-PmAT	Projekto vadovas		K. Mickevičius
	Projektavo		P. Jankus

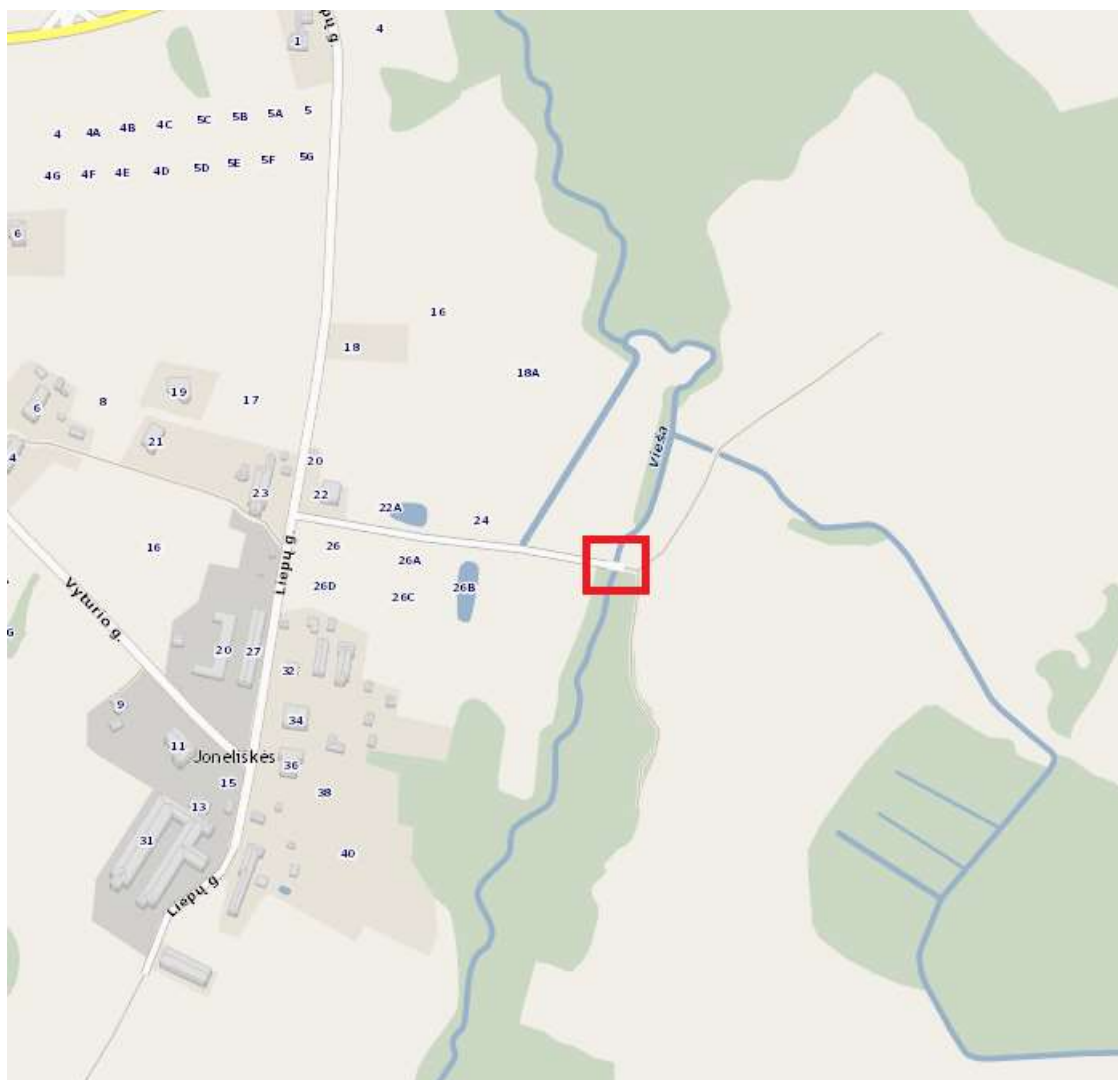
**Vilnius, 2021**

## TURINYS


EIL. NR.	ŽYMUO	DOKUMENTO PAVADINIMAS	LAPŲ	LAPAS
1.	SR2021-098-TDP-PP-T	TURINYS	1	2
2.	SR2021-098-TDP-PP-VP	VIETOVĖS PLANAS	1	3
3.	SR2021-098-TDP-PP-BSR	BENDRIEJI STATINIO RODIKLIAI	1	4
4.		PROJEKTAVIMO UŽDUOTIS	1	5
5.	SR2021-098-TDP-PP-AR	AIŠKINAMASIS RAŠTAS	6	6

Atestato Nr.	 <b>UAB „Inžinerinis Projektavimas“</b> <b>Panerių g. 64, Vilnius</b> <b>Info@projektavimas.net</b>				TURINYS		Laida
150-PmAT							
S-685-PmAT	PV	K. Mickevičius	2021-04		SR2021-098-TDP-PP-T	Lapas	Lapų
	Proj.	P. Jankus	2021-04			1	1

## VIETOVĖS PLANAS




Joneliškės k., Utenos sen., Utenos r. sav.

Atestato Nr.		<b>UAB „Inžinerinis Projektavimas“</b> Panerių g. 64, Vilnius info@projektavimas.net			VIETOVĖS PLANAS		Laida
150-PmAT							0
S-685-PmAT	PV	K. Mickevičius	2021-04	SR2021-098-TDP-PP-VP	Lapas	Lapų	
	Proj.	P. Jankus	2021-04		1	1	

## BENDRIEJI STATINIO RODIKLIAI

Nr.	Pavadinimas	Mato vienetas	Kiekis	Pastabos
<b>V. MELIORACIJOS STATINIAI</b>				
<b>1. Pralaida</b>				
1.1.	Diametras	m	5,23	
1.2.	Ilgis	m	11,90	
1.3.	Važiuojamoji dalis	m	4,75	
1.4.	Važiuojamosios dalies danga	-	Žvyras	

Atestato Nr. 150-PmTA	 <b>UAB „Inžinerinis Projektavimas“</b> Panerių g. 64, Vilnius Info@projektavimas.net				Bendrieji statinio rodikliai		Laida	
							0	
Nr. 36532	Pareigos	V.Pavardė	Parašas	Data	SR2021-98-TDP-PP-BSR		Lapas	Lapų
	PV	J. Veigneris		2021-05			1	1
	Projektavo	P. Jankus		2021-05				

# PROJEKTINIŲ PASIŪLYMŲ RENGIMO UŽDUOTIS

(Pagal STR1.04.04:2017 „Statinio projektavimas, projekto ekspertizė“ 13 priedas)

2021-05-20 Nr. 01

INFORMACIJA APIE SUMANYTĄ PROJEKTUOTI STATINĮ	
PROJEKTO PAVADINIMAS	Melioracijos statinio - tilto per Viešos up., Joneliškio k., Utenos sen., Utenos r. sav., rekonstrukcija
STATYBOS RŪŠIS	Rekonstravimas
Statinio pagrindinė naudojimo paskirtis	Melioracijos statiniai
Adresas	Joneliškės k., Utenos sen., Utenos r. sav.
Sklypas	Valstybinė žemė
Statinio rodikliai	Melioracijos statinys Ilgis – 11,91 m Diametras – 5,234 m

PROJEKTINIŲ PASIŪLYMŲ SUDĖTIS
<ul style="list-style-type: none"><li>• Aiškinamasis raštas</li><li>• Projektinių pasiūlymų planas ir pjūviai</li></ul>
STATYTOJO PATEIKIAMJI PRIVALOMIEJI DOKUMENTAI IR KITI DUOMENYS
<ul style="list-style-type: none"><li>• Projektavimo užduotis</li><li>• Techninė specifikacija</li><li>• Esamo tilto pasas</li><li>• Tilto ekspertizės aktas</li></ul>
PROJEKTINIŲ PASIŪLYMŲ VAIZDINĖ INFORMACIJA
Brėžiniai, schemos, pjūviai
KITI DUOMENYS
Nėra

Statytojas (Užsakovas)




*A.V. Tyvirtinų*  
Kaimo ir bendruomenių reikalų skyriaus vy. specialistas  
*Stigita Urbonas*  
2021-05-21

Vykdytojas (projektuotojas)

A.V. Karolis Mickevičius  
parašas

## AIŠKINAMOJO RAŠTO TURINYS

1. Bendrieji pažintiniai duomenys apie vietovę.....	2
1.1 Klimato sąlygos .....	2
1.2 Gamtinė ir technogeninė tarša.....	2
1.3 Greta išdėstyti statiniai ir inžineriniai tinklai .....	2
12.4 Medžių, augmenijos ir dirvožemio išsaugojimo ir panaudojimo sąlygos (paruošiamajame periode) .....	2
1.5 Gamybinės, ūkinės veiklos ribojimas, sustabdymas ar nutraukimas vykdant darbus .....	2
2. Bendrieji pažintiniai duomenys apie statinį .....	3
3. Esamo statinio būklės vertinimas.....	5
4. Pagrindinių darbų sąrašas .....	6
5. Eismo organizavimas remonto darbų metu .....	7

Atestato Nr.	 <b>UAB „Inžinerinis Projektavimas“</b> Panerių g. 64, Vilnius Info@projektavimas.net				<b>AIŠKINAMASIS RAŠTAS</b>		Laida
150-PmTA					0		
	Pareigos	V.Pavardė	Parašas	Data	<b>SR2021-098-TDP-PP-AR</b>	Lapas	Lapų
S-685-PmAT	PV	K. Mickevičius		2021-04		1	6
	Projektavo	P. Jankus		2021-04			

# 1. BRENDRIEJI PAŽINTINIAI DUOMENYS APIE VIETOVĘ

Aiškinamasis raštas skirtas tilto, esančio Joneliškio k., Utenos sen., Utenos r. sav. per Viešos upę, projektui ir turi būti skaitomas kartu su brėžiniais.

Statinio padėtis bei konstrukciniai sprendimai pateikti brėžiniuose, dabartinė situacija užfiksuota „Melioracijos statinio (8247) tilto per Viešos upę būklės įvertinime“.

## 1.1. Klimato sąlygos

Statinys yra pietrytinėje Lietuvos dalyje, Joneliškio k., Utenos sen., Utenos r. sav. vieta priskiriama II sniego apkrovos rajonui. Šio rajono charakteristinė sniego apkrovos reikšmė  $s_k = 1,6$  kPa.

Statinio statybos vieta priskiriama I vėjo apkrovos rajonui. Šio statinio charakteristinė ataskaitinė vėjo greičio reikšmė  $v_{ref,0} = 24$  m/s.

## 1.2 Gamtinė ir technogeninė tarša

Gamtinė ir technogeninė tarša tirta nebuvo. Aplink tiltą nėra jokių taršos šaltinių.

Rekonstravimo metu sąlygos nebus pablogintos.

## 1.3 Greta išdėstyti statiniai ir inžineriniai tinklai

Greta išdėstytų statinių nėra.

Greta tilto išsidėsčiusių inžinerinių tinklų nėra.

## 1.4 Medžių, augmenijos ir dirvožemio išsaugojimo ir panaudojimo sąlygos (paruošiamajame periode)

Vykdamas rekonstravimo darbus medžių, augmenijos ir dirvožemio sluoksnis pažeistas nebus. Laikinas nukastas viršutinis dirvožemio sluoksnis bus rekultyvuotas paskleidžiant statybos vietoje ir apsėjant žolių mišiniu. Rekonstravimo darbų metu bus pašalinama menkavertė augmenija, patenkanti į statybos darbų zoną.

## 1.5 Gamybinės, ūkinės veiklos ribojimas, sustabdymas ar nutraukimas vykdamas darbus

Automobilių eismas tiltu nutraukiamas, o kol bus vykdomi rekonstravimo darbai Viešos upės dešinią krantą galima pasiekti per Miško g. esančią Nemeikščiuose, Utenos sen., Utenos r. sav. Jokio kito neigiamo poveikio, turėsiančio įtaką veiklai aplink statinį ar netoli jo esantiems subjektams, nebus.

SR2021-098-TDP-PP-AR	Lapas	Lapų	Laida
	2	6	0

## 2. BENDRIEJI PAŽINTINIAI DUOMENYS APIE ESAMĄ STATINĮ

Vieta	Joneliškės k., Utenos sen., Utenos r. sav.
Dalis	Melioracijos statinys
Statybos rūšis	Rekonstravimas
Statybos metai	1988
Statinio paskirtis	Tiltas
Statinio kategorija	Neypatingas
Esamo statinio konstrukcinė schema	Vieno tarpatramio laisvai atremtos perdangos plokštės
Apsauginiai barjerai	G/b bortai, h-0,5 m
Plotis	7,95 m
Ilgis	6,0 m
Šalitulčiai	2 x 1,0 m
Skersinis nuolydis	0,2 (dvišlaitis)
Išilginis nuolydis	~ 0,5 % (vienšlaitis)

## 3. ESAMO STATINIO BŪKLĖS VERTINIMAS

Automobilis tiltas ant Viešos upės Joneliškės k., Utenos r. sav. pastatytas 1988 m. Apie vykdytus remonto darbus išlikusių duomenų nėra.

Tilto konstrukcija – pagal statinę schemą, statinys vieno tarpatramio, gelžbetoninis, sijinis, surenkamas. Perdanga gelžbetonio, pjūvyje išdėstyta 6 vnt. laisvai atremtų perdangos plokščių. Tilto perdenginio sijos atremtos ant dviejų ramtų. Ramtų pamatų tipas - polinis vienaeilis, liemuo – gelžbetoninių polinių vienaelių atramų, viršaus tipas – gelžbetoninis rygelis.

### Pagrindiniai defektai:

1. Perdangos plokštės tvirtos, deformacijų ar įlinkių nenustatyta. Didesnės dalies perdengimo plokščių (~ 80 proc.) apačioje nutrupėjęs per plonas apsauginis betono sluoksnis, atsidengusi armatūra. Vietomis plokščių apačioje ir siūlėse matomi žymūs betono karbonizacijos požymiai. Per perdangos plokštes ir siūles prateka vanduo;
2. Tilto cementbetonio danga švari, tik pakraščiuose prie šalitulčių bordiūrų yra nedidelis velėnų ir samanų sluoksnis. Cementbetonio danga vietomis nusidėvėjusi su nedideliais (iki 3 mm pločio) įtrūkimais ir betono ištrupėjimais. Hidrozoliacija susidėvėjusi, praleidžia vandenį, kuris drėkina perdengimo plokštes. Angos šalitulčių blokuose, skirtos vandens nuleidimui nuo važiuojamosios dalies yra švarios, vanduo nuteka;

SR2021-098-TDP-PP-AR	Lapas	Lapų	Laida
	3	6	0



3. Sukalti poliai be žymesnių deformacijų, stabilūs. Pavienėse vietose yra nedidelių betono apsauginio sluoksnio nutrupėjimų;
4. Antšuliai stabilūs, deformacijų bei žymesnių betono pažeidimų nėra. Antšuliai drėkinami prasisunkiančio per deformacines siūles vandens;
5. Buvo sustatytos gamyklinės atramos plokštės. Visos atraminės plokštės paplautos, deformuotos, dalis plokščių sukritusios į išplautų prietilčių dugną;
6. Pereinamosios plokštės 20 cm storio, gamyklinės, dėl paplauto prietilčių grunto deformuotos. Dešiniajame krante deformacijų mastai didžiausi (plokštės pasvirusios, pavirtusios, laikosi tik atsirėmusios šiek tiek į antšulį), Kitas plokščių galas nusmukęs apie 1,5 m kartu su paplauta atrama prietiltyje. Po plokštėmis visiškai išplautas prietiltės gruntas. Kairiajame krante grunto išplovimai mažesni, mažesnės pereinamųjų plokščių deformacijos;
7. Turėklai tvirti, nežymiai deformuoti, seniai dažyti (nusilupęs betono sluoksnis), vietomis pažeisti korozijos, neatitinka saugos reikalavimų (per dideli tarpai tarp elementų). Išlikę 6 pasvirę senos konstrukcijos sargšuliai;
8. Pėsčiųjų šalitulčiai įrengti abejose tilto pusėse. Šalitulčiai stabilūs, deformacijų nėra. Pažeistas nutrupėjęs šalitulčių išorinių briaunų betonas, vietomis atidengta armatūra. Žemėjančių bordiūrų nėra. Prietiltės deformuotos, nuslinkusios, išplautas prietilčių gruntas prie atraminių plokščių. Nusmukus atraminėms plokštėms, apie 40 cm susmukusi prietiltės sankasa dešiniajame krante. Kairiajame krante prietilčių šlaitai stipriai eroduoti (išgraužos iki 0,6 m gylio);
9. Patiltės šlaitai ir dugnas tvirtinami g/b plokštėmis ir akmenimis. Visi tvirtinimai paplauti ir deformuoti, užnešti sąnašomis. Prieš tiltą yra bebrų užtvanka, vanduo sukeltas apie 0,5 m. tikėtina, kad bebrų užtvanka davė pradžią patiltės ir dugno tvirtinimų paplovimui ir prietilčių grunto išplovimui.

Trijų statinio patikimumą sąlygojančių pagrindinių elementų – tilto pakloto, atraminių ir pereinamųjų plokščių būklė yra bloga ir labai bloga (avarinė), todėl viso statinio būklė, pagal svarbumą pastovumui, yra labai bloga (avarinė).

SR2021-098-TDP-PP-AR	Lapas	Lapų	Laida
	4	6	0

#### 4. PAGRINDINIŲ DARBŲ SĄRAŠAS

Pagrindiniai darbai apima esamo tilto demontavimą ir naujos pralaidos tilto vietoje įrengimą bei ją supančios aplinkos sutvarkymo darbus.

Automobilių eismas tiltu nutraukiamas, o kol bus vykdomi rekonstravimo darbai Viešos upės dešinią krantą galima pasiekti per Miško g. esančią Nemeikščiuose, Utenos sen., Utenos r. sav.

##### **Ardymo darbai:**

1. Demontuojam bebrų užtvanka esanti ant Viešos upės tilto aukštupio pusėje;
2. Demontuojami esami turėklai ir gelžbetoniniai kelio atitvarai;
3. Demontuojami esami šalitilčių blokai;
4. Išardoma esama tilto cementbetonio važiuojamoji danga;
5. Demontuojamos tilto perdenginio plokštės;
6. Demontuojami krantinių atramų rygeliai, atraminės ir pereinamosios plokštės;
7. Demontuojami g/b sargšuliai prietilčiuose.

##### **Rekonstravimo darbai**

Demontavus esamą avarinės būklės tiltą, jo vietoje įrengiama vandens pralaida. Atsižvelgiant į aukščiausią vandens lygį, debitą ir esamų konstrukcijų išdėstymą, parinktas deformuoto žiedo skerspjuvio metalinis gofruotas vamzdis.

Pralaidos vamzdžio matmenys: ilgis – 11,91 m, vidaus plotis – 5,234 m, vidaus aukštis – 3,225 m. Pralaidos įtekėjimo ir ištekėjimo antgalis, bei vagos šlaitų ir dugno tvirtinimas pralaidos įtekėjimo ir ištekėjimo dalyse įrengiamas panaudojant 49x49x8 cm betonines plyteles. Pralaidos gabaritas parinktas įvertinus aplink esančių privačių sklypų ribas.

Pralaidos viršuje įrengiama kelio danga – 4,75 m pločio. Abejose kelio pusėse įrengiami kelio atitvarai H1-W2-A bei turėklai, kurių aukštis nuo einamosios dangos paviršiaus – 1,1 m. Įrengiamas kelio apšvietimas ant plieninių apšvietimo stulpų.

##### *Darbų eiliškumas:*

1. Įrengiama metalinė gofruota pralaida;
2. Įrengta pralaida užpilama gruntu, suformuojama kelio sankasa;
3. Įrengiama važiuojamoji dalis ir kelkraščiai;
4. Įrengiami pralaidos antgaliai, vagos tvirtinimas įtekėjimo ir ištekėjimo dalyse, naudojant 49x49x8 cm betonines plyteles;
5. Įrengiami apsauginiai kelio atitvarai H1-W2-A;
6. Aplinkos sutvarkymas.

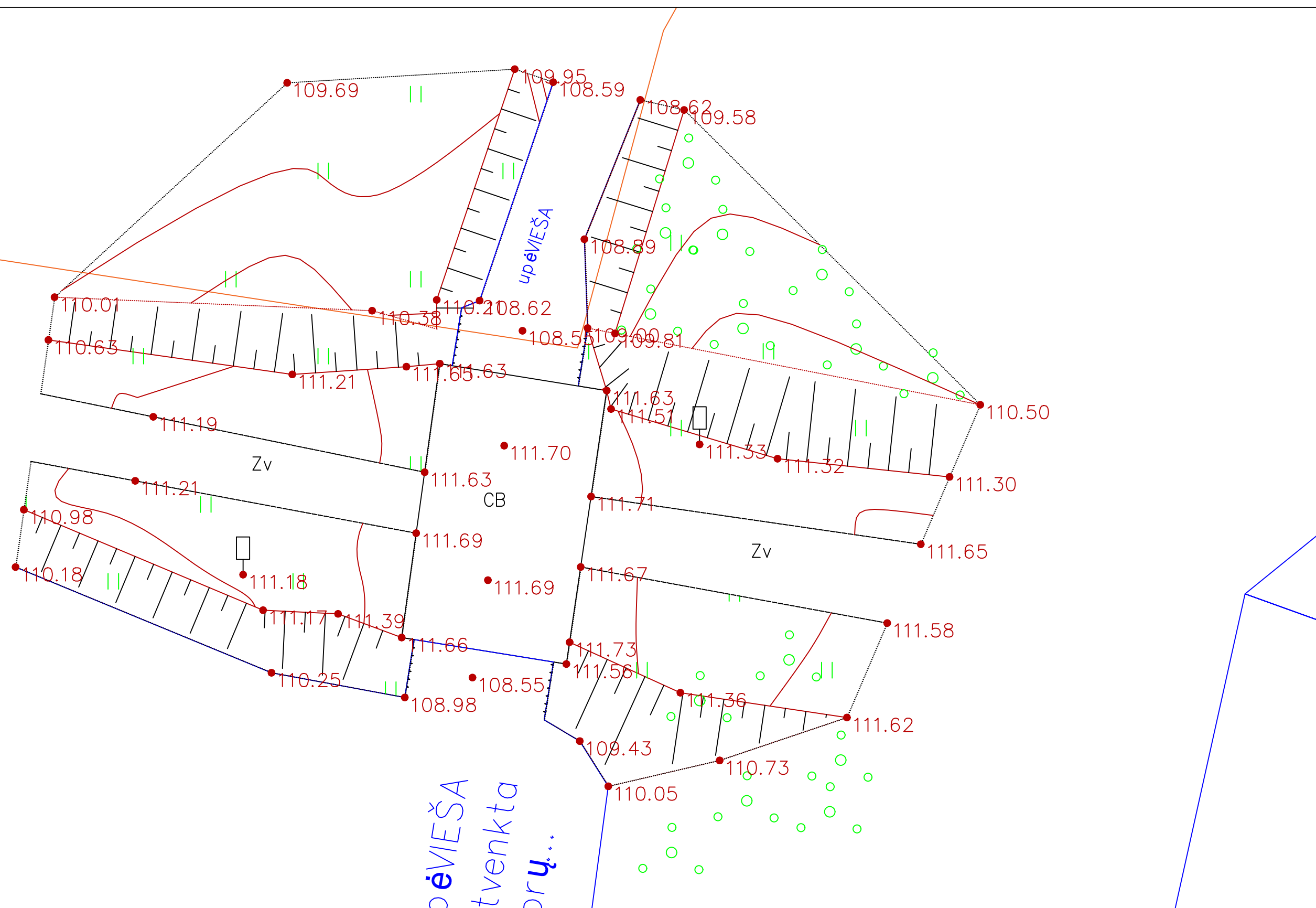
SR2021-098-TDP-PP-AR	Lapas	Lapų	Laida
	5	6	0

## 5. EISMO ORGANIZAVIMAS REKONSTRAVIMO DARBŲ METU

Rekonstruojant tiltą, esanti Joneliškio k., Utenos sen., Utenos r. sav., eismas statybos darbų metu visiškai nutraukiamas pagal T DVAER 12 TES G I/17 schemą.

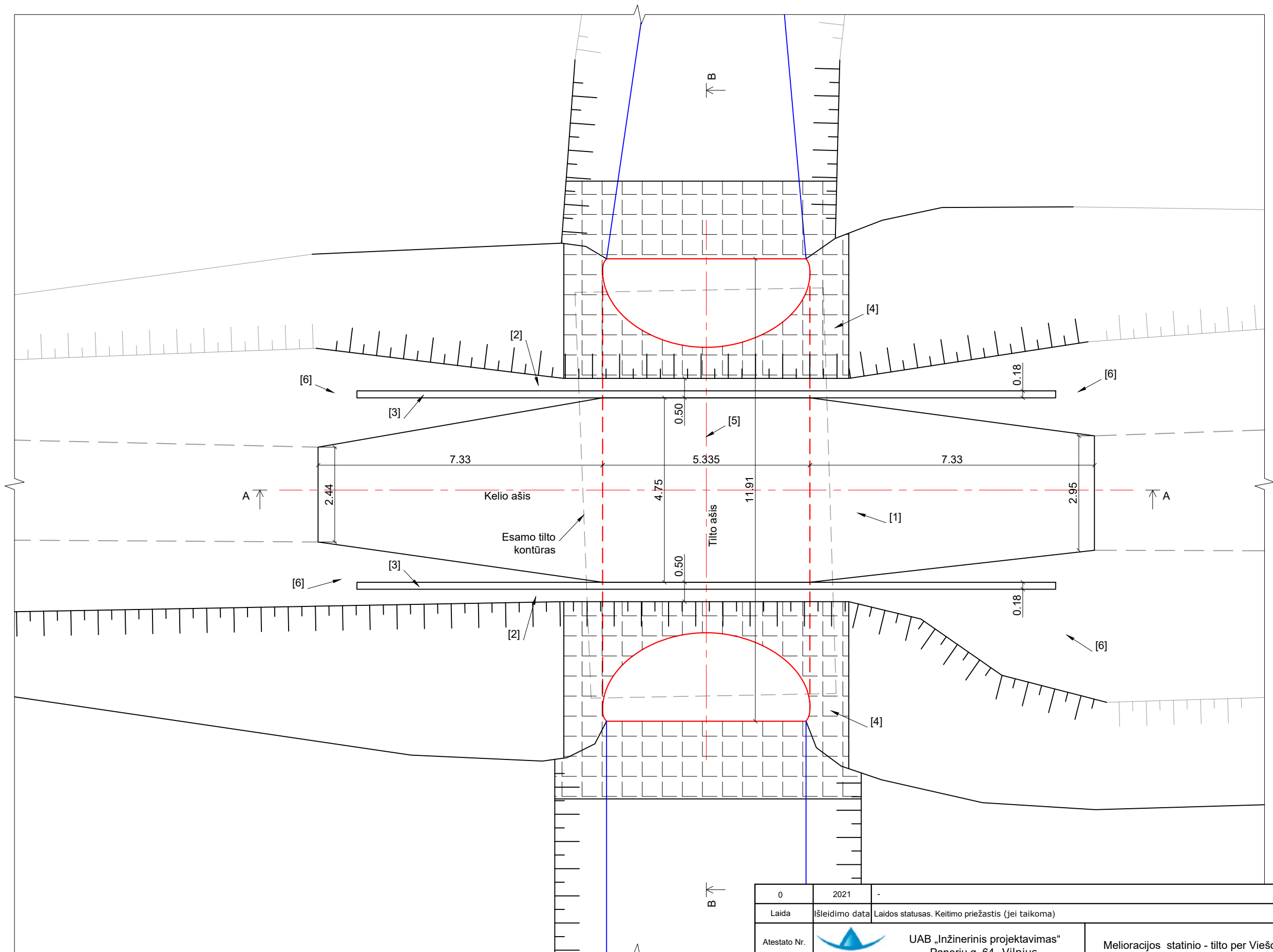
Kol vyksta rekonstravimo darbai, eismas tiltu nutraukiamas, o kol bus vykdomi rekonstravimo darbai Viešos upės dešinį krantą galima pasiekti per Miško g. esančią Nemeikščiuose, Utenos sen., Utenos r. sav.

SR2021-098-TDP-PP-AR	Lapas	Lapų	Laida
	6	6	0



upėVIEŠA  
užtvenkta  
bebrų...

0	2021	-			
Laida	Išleidimo data	Laidos statusas. Keitimo priežastis (jei taikoma)			
Atestato Nr. 150-PmkTA		UAB „Inžinerinis projektavimas“ Panerių g. 64, Vilnius. El. paštas info@projektavimas.net	Melioracijos statinio - tilto per Viešos up., Joneliškio k., Utenos sen., Utenos r. sav., rekonstrukcija		
S-685-PmAT	PV	K. Mickevičius	2021-05		Laida
	Projektavo	P. Jankus	2021-05		0
TDP	Užsakovas: Utenos rajono savivaldybės administracija	SR2021-098-TDP-PP-B-01		Lapas	Lapų
				1	1




Projektiniai sprendiniai:

1. Įrengiama važiuojamoji žvyro dangą;
2. Įrengiami kelkraščiai, naudojant skaldažolę;
3. Įrengiami plieniniai atitvarai H1-W2-A;
4. Įrengiami pralaidos antgaliai ir vagos tvirtinimas, naudojant 49x49x8 cm betonines plyteles;
5. Įrengiama plieninė gofruota vandens pralaida;
6. Pertvarkoma kelio sankasa ir privedama prie esamos;

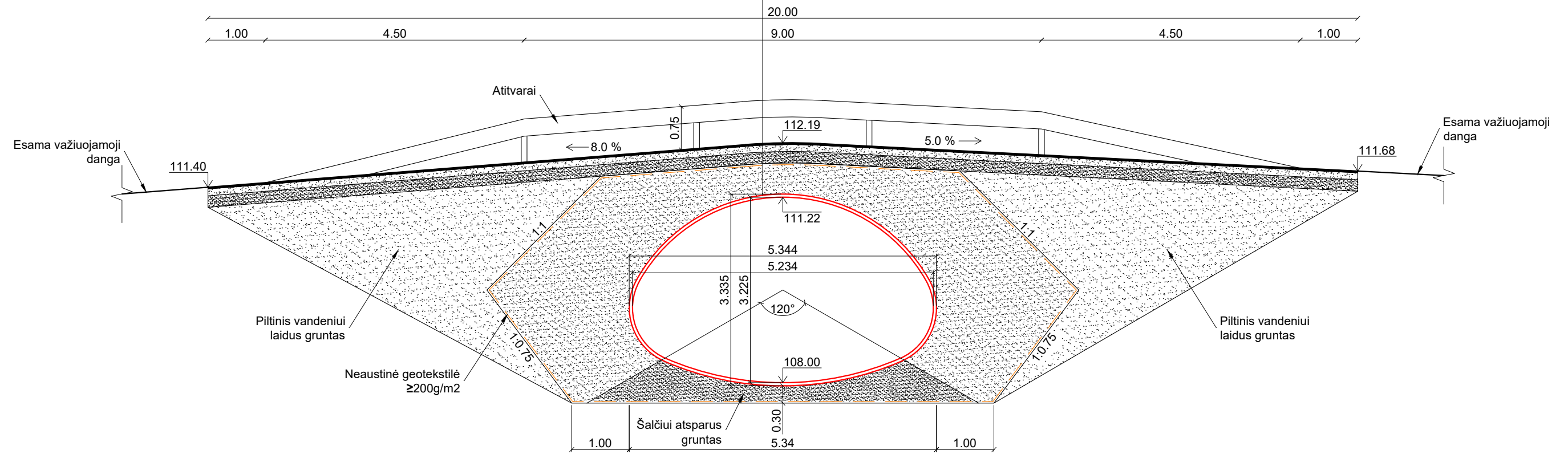
Pastabos:

1. Matmenys pateikti metrais;
2. Alostudės pateiktos metrais.

0	2021	-			
Laida	Įšleidimo data	Laidos statusas. Keitimo priežastis (jei taikoma)			
Atestato Nr.	 UAB „Inžinerinis projektavimas“ Panerių g. 64, Vilnius. El. paštas info@projektavimas.net		Melioracijos statinio - tilto per Viešos up., Joneliškio k., Utenos sen., Utenos r. sav., rekonstrukcija		
150-PmkTA					
S-685-PmAT	PV	K. Mickevičius	2021-05		Pralaidos projektinis planas M 1:100
	Projektavo	P. Jankus	2021-05		
TDP	Užsakovas: Utenos rajono savivaldybės administracija		SR2021-098-TDP-PP-B-02		Laida
					0
					Lapas
					Lapų
					1
					1


PJŪVIS A - A  
1:75

Žvyro dangos sluoksnis 0/11, Ev2 ≥ 120 MPa	-30
Žvyro pagrindo sluoksnis 0/32, Ev2 ≥ 80 MPa	-120
Šalčiui nejautrus sluoksnis, Ev2 ≥ 45 MPa	-200
Sutankintas gerai drenuojantis gruntas, Ev2 ≥ 45 MPa	- 480...560
Neaustinė geotekstilė > 200 g/m2	
Metalinė gofruota pralaida	

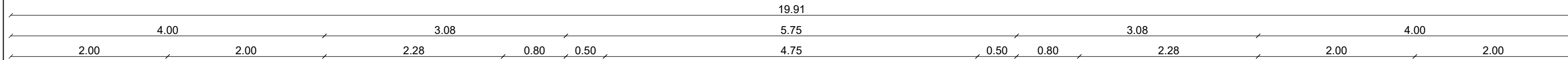


Pastabos:

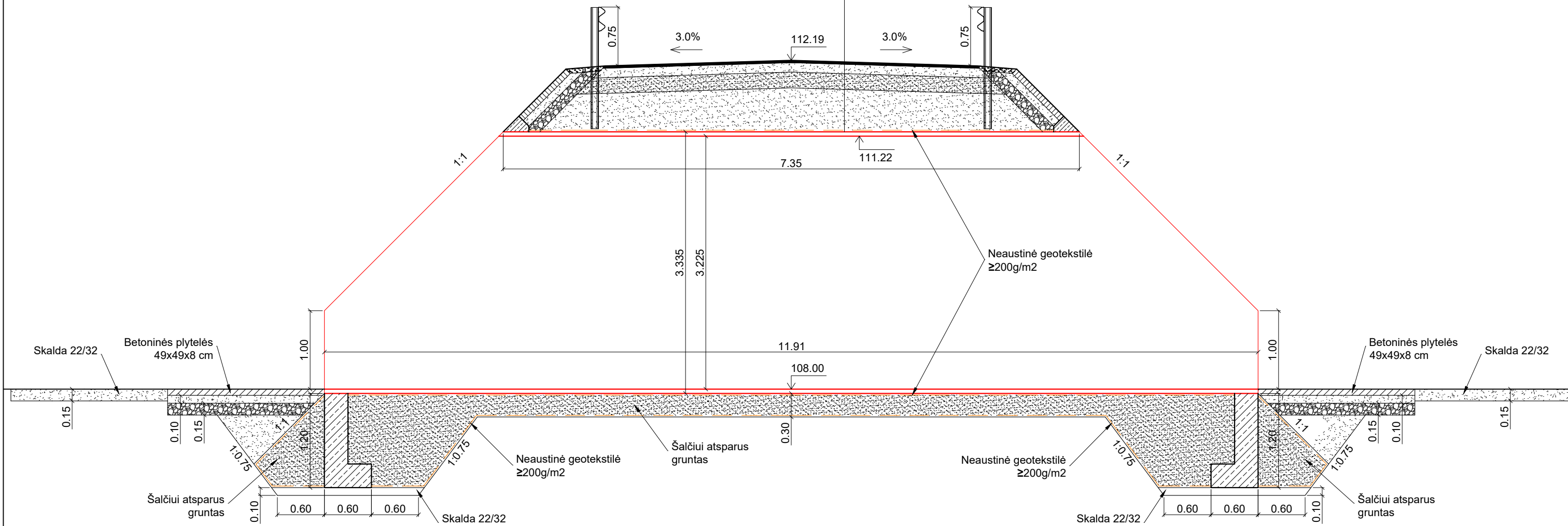
1. Matmenys pateikti metrais;
2. Altitudės pateiktos metrais.

0	2021	-			
Laida	Išleidimo data	Laidos statusas. Keitimo priežastis (jei taikoma)			
Atestato Nr.	 UAB „Inžinerinis projektavimas“ Panerių g. 64, Vilnius. El. paštas info@projektavimas.net	Melioracijos statinio - tilto per Viešos up., Joneliškio k., Utenos sen., Utenos r. sav., rekonstrukcija			
150-PmkTA					
S-685-PmAT	PV	K. Mickevičius	2021-05		Laida
	Projektavo	P. Jankus	2021-05		0
TDP	Užsakovas:	Utenos rajono savivaldybės administracija			Lapas
		SR2021-098-TDP-PP-B-03			Lapų
					1
					2

PJŪVIS B - B  
1:50



Žvyro dangos sluoksnis 0/11, $E_{v2} \geq 120$ MPa	-30
Žvyro pagrindo sluoksnis 0/32, $E_{v2} \geq 80$ MPa	-120
Šalčiui nejautrus sluoksnis, $E_{v2} \geq 45$ MPa	-200
Sutankintas gerai drenuojantis gruntas, $E_{v2} \geq 45$ MPa	-480...560
Neaustinė geotekstilė $\geq 200$ g/m <sup>2</sup>	
Metalinė gofruota pralaida	



Pastabos:  
1. Matmenys pateikti metrais;  
2. Altitudės pateiktos metrais.

SR2021-098-TDP-PP-B-03	Lapas	Lapų	Laida
	2	2	0

## PROJEKTINIŲ PASIŪLYMŲ VIEŠINIMO ATASKAITA

2021 birželio 11 d.

**Projekto pavadinimas:** Melioracijos statinio - tilto per Viešos up., Joneliškio k., Utenos sen., Utenos r. sav., rekonstrukcija

---

Viešasis susirinkimas įvyko: 2021 m. birželio mėn. 10 d., 17 val.

Susirinkimo pirmininkas: Povilas Jankus

Susirinkimo sekretorius: Povilas Jankus

Susirinkimo dalyviai: susirinkime nedalyvavo nė vienas visuomenės ar Utenos rajono savivaldybės atstovas.

Vadovaujantis Lietuvos Respublikos statybos įstatymu ir statybos techniniu reglamentu STR 1.04.04:2017 „Statinio projektavimas, projekto ekspertizė“, informacija apie įvyksiantį viešąjį susirinkimą buvo paskelbta 2021 m. gegužės mėn. 26 d. Utenos savivaldybės internetiniame puslapyje adresu <https://www.utena.lt/index.php/lt/contact-us/2315-2021-05-26>. Taip pat 2021 m. gegužės mėn. 27 d. buvo pakabintas skelbimas rekonstruojamo statinio vietoje apie 2021 m. birželio mėn. 10 d., 17 val. vyksiantį susirinkimą, kuriame bus pristatomi projekto projektiniai pasiūlymai.

Visuomenės atstovai pasiūlymus dėl projektinių pasiūlymų sprendinių galėjo teikti projektuotojui raštu adresu: UAB „Inžinerinis projektavimas“, Panerių g. 64, LT-03160, Vilnius, el. paštu: [povilas.jankus@projektavimas.net](mailto:povilas.jankus@projektavimas.net) per visą 10 darbo dienų laikotarpį, skirtą visuomenei susipažinti su projektiniais pasiūlymais iki viešo susirinkimo pabaigos ir jo metu. Tačiau nei iki susirinkimo pradžios, nei jo metu raštu ar el. paštu nebuvo gautas nė vienas klausimas ar pasiūlymas dėl projekte numatytų sprendinių.

Esant pandeminei situacijai Lietuvoje, viešasis projekto projektinių sprendinių pristatymo susirinkimas įvyko 2021 m. birželio 10 d. 17.00 val. elektroninėje erdvėje tiesioginės garso ir vaizdo transliacijos būdu, prisijungus per nuorodą: <https://zoom.us/j/98439982089>.

Įprastai projektinių pasiūlymų viešojo susirinkimo svarstymo darbotvarkė būna prisistatant susirinkimo pirmininkui ir sekretoriui, pristatomas projekto užsakovas, dalyviai supažindinami su projektu bei jo problemomis, aptariamais prieš susirinkimą pateikti klausimai, išklausomi susirinkime dalyvaujančiųjų pastebėjimai, pasiūlymai, klausimai ir pateikiami atsakymai į juos. Tačiau šiame susirinkime nedalyvavo nė vienas asmuo, įskaitant ir Utenos savivaldybės administracijos atstovus,



todėl projekto projektinių pasiūlymų viešasis susirinkimas įvyko nedalyvaujant nė vienam suinteresuotam asmeniui.

Statinio rodikliai:

Nr.	Pavadinimas	Mato vienetas	Kiekis	Pastabos
<b>V. MELIORACIJOS STATINIAI</b>				
<b>1. Pralaida</b>				
1.1.	Diametras	m	5,234	
1.2.	Ilgis	m	11,91	

Dalyvių sąrašas:

<b>Viešojo susirinkimo dalyviai</b>			
Eil. Nr.	Vardas ir Pavardė	Atstovaujama institucija	Parašas
1.	Povilas Jankus	UAB „Inžinerinis projektavimas“, projektuotojas	*
2.			

Dalyvių klausimai:

Eil. Nr.	Dalyvio klausimas/siūlymas	Projektuotojo ir/arba statytojo atstovo atsakymas
1.	-	-
2.	-	-

### **Viešojo susirinkimo išvada**

Visuomenės informavimo viešojo susirinkimo metu visuomenė nebuvo ypatingai suinteresuota projekto projektinių pasiūlymų pristatymu, nedalyvavo nė vienas žmogus, įskaitant ir Utenos rajono savivaldybės administracijos atstovus. Projektinių sprendinių pristatymo metu nebuvo iškelti jokie klausimai.

Kadangi klausimai raštu prieš įvykstant susirinkimui nebuvo pateikti, o susirinkimo metu klausimai nebuvo užduoti, todėl projekto projektinių pasiūlymų sprendiniai nėra keičiami.

*Pridedami ataskaitos priedai:*

1. Viešojo susirinkimo protokolas;
2. Viešojo susirinkimo informavimo skelbimas Utenos savivaldybės internetiniame puslapyje;
3. Viešojo susirinkimo informavimo skelbimas objekto vietoje.

Susirinkimo pirmininkas: Povilas Jankus

**VIEŠOJO SUSIRINKIMO PROTOKOLO  
REDAKCIJA Nr.1**

**Objekto pavadinimas:** Melioracijos statinio - tilto per Viešos up., Joneliškio k.,  
Utenos sen., Utenos r. sav., rekonstrukcija

---

Susirinkimo vieta: susirinkimas vyko nuotoliniu būdu: <https://zoom.us/j/98439982089>

Susirinkimo data: 2021 birželio mėn. 6 d.

Susirinkimo pirmininkas: Povilas Jankus

Susirinkimo sekretorius: Povilas Jankus

Projektinių pasiūlymų viešojo svarstymo darbotvarkė:

1. Prisistatymas.
2. Užsakovo pristatymas.
3. Projekto pavadinimas ir problema.
4. Susirinkimo dalyvių supažindinimas su projektiniais pasiūlymais.
5. Atsakymai į viešo susirinkimo dalyvių klausimus.

Dalyvių sąrašas:

<b>Viešojo susirinkimo dalyviai</b>			
<b>Eil. Nr.</b>	<b>Vardas ir Pavardė</b>	<b>Atstovaujama institucija</b>	<b>Parašas</b>
1.	Povilas Jankus	UAB „Inžinerinis projektavimas“, projektuotojas	*
2.			

Dalyvių klausimai:

<b>Eil. Nr.</b>	<b>Dalyvio klausimas/siūlymas</b>	<b>Projektuotojo ir/arba statytojo atstovo atsakymas</b>
1.	-	-
2.	-	-

Nutarta:

1. Nekeisti projektinių pasiūlymų sprendinių, kadangi niekas iš visuomenės atstovų nebuvo suinteresuotas projektiniais sprendiniais nei prieš susirinkimą, nei jo metu.

Projektuotojas  
(ar jo įgaliotas asmuo)

(Parašas)

Povilas Jankus  
(Vardas ir pavardė)

**Savivaldybės priimamasis: (8 389) 64041** [Daugiau informacijos \(/index.php/lt/struktura-ir-kontaktai/priimamasis\)](/index.php/lt/struktura-ir-kontaktai/priimamasis) **Pasitikėjimo telefonas: (8 800 77472)** [Daugiau informacijos \(/index.php/lt/struktura-ir-kontaktai/pasitikėjimo-telefonas\)](/index.php/lt/struktura-ir-kontaktai/pasitikėjimo-telefonas)

[Jūs esate čia \(/index.php/lt/\)](/index.php/lt/) [Visuomenei svarbūs statiniai \(/index.php/lt/contact-us\)](/index.php/lt/contact-us/)



Pranešimas apie numatomą statinių (jų dalių) projektavimo pradžią ir visuomenės dalyvavimą svarstant statinių (jų dalių) projektinius pasiūlymus

Pranešimas apie numatomą statinių (jų dalių) projektavimo pradžią ir

visuomenės dalyvavimą svarstant statinių (jų dalių) projektinius pasiūlymus

Informaciją parengė: Architektūros ir teritorijų planavimo skyriaus vyresn. specialistė Nijolė Barauskienė. Publikuota

2021-05-26

Vadovaujantis Lietuvos Respublikos statybos įstatymu ir statybos techniniu reglamentu STR 1.04.04:2017 „Statinio projektavimas, projekto ekspertizė“, statytojas Utenos rajono savivaldybės administracija informuoja visuomenę apie numatomą visuomenei svarbaus melioracijos statinio - tilto per Viešos upę rekonstravimo projekto rengimo pradžią, kuriam Teritorijų planavimo įstatymo nustatytais atvejais neparengtas detalusis planas ir statyba valstybinės žemės teritorijoje, esančioje Joneliškių k., Utenos sen., Utenos r. sav., yra leidžiama.

Statytojas per 3 darbo dienas prie statybos sklypo ribos turi pastatyti stendą su išvardinta informacija, kurį privaloma laikyti ne mažiau 10 darbo dienų nuo šio pranešimo savivaldybės interneto svetainėje [www.utena.lt](http://www.utena.lt), paskelbimo dienos.

Techninio projekto pavadinimas: Melioracijos statinio - tilto per Viešos upę, Joneliškių k., Utenos sen., Utenos r. sav., rekonstrukcijos projektas.

Statybos geografinė vieta: Utenos r. sav., Utenos sen., Joneliškių k.

Statinių paskirtis: Melioracijos statiniai (10).

Žemės sklypo pagrindinė naudojimo paskirtis: Nesuformuota valstybinė žemė.

Statytojas: Utenos rajono savivaldybės administracija, Utenio a. 4, Utena, tel. (+370) 389 64041, el. paštas: [info@utena.lt](mailto:info@utena.lt) (<mailto:info@utena.lt>).

Projektuotojas: UAB „Inžinerinis projektavimas“, Panerių g. 64, LT-03160, Vilnius, tel. (+370) 699 80116 faks: (+370) 650 02535, el. paštas: [info@projektavimas.net](mailto:info@projektavimas.net) (<mailto:info@projektavimas.net>).

Projekto vadovas ir projektinių pasiūlymų rengėjas: Karolis Mickevičius (atestato Nr. S-685-PmAT), tel.: (+370) 616 58212, el. paštas: [jonas@projektavimas.net](mailto:jonas@projektavimas.net) (<mailto:jonas@projektavimas.net>); Povilas Jankus, tel.: (+370) 638 21174, el. pastas: [povilas.jankus@projektavimas.net](mailto:povilas.jankus@projektavimas.net) (<mailto:povilas.jankus@projektavimas.net>).

Susipažinti su projektiniais pasiūlymais galima: užsakovo Utenos rajono savivaldybės administracijos Architektūros ir teritorijų planavimo skyriaus skelbimų lentoje, adresu: Utenio a. 4, Utena (I a.), darbo dienomis nuo 8.00 iki 17.00 val. ir Utenos rajono savivaldybės interneto svetainėje [www.utena.lt](http://www.utena.lt), nuo 2021 m. gegužės 27 d. iki 2021 m. birželio 10 d. Informacija projektinių pasiūlymų rengėjo teikiama darbo dienomis nuo 9.00 val. iki 17.00 val., tel. (+370) 638 21174 arba el. paštu: [povilas.jankus@projektavimas.net](mailto:povilas.jankus@projektavimas.net) (<mailto:povilas.jankus@projektavimas.net>), teirautis statytojo tel. (+370) 389 43533 arba (+370) 676 16137

Visuomenės atstovai pasiūlymus dėl projektinio pasiūlymo sprendinių gali teikti projektuotojui raštu adresu: UAB „Inžinerinis projektavimas“, Panerių g. 64, LT-03160, Vilnius, el. paštu: [povilas.jankus@projektavimas.net](mailto:povilas.jankus@projektavimas.net) (<mailto:povilas.jankus@projektavimas.net>) per visą 10 darbo dienų laikotarpį, skirtą visuomenei susipažinti su projektiniais pasiūlymais, - iki viešo susirinkimo pabaigos ir jo metu. Teikiant pasiūlymus projektuotojui turi būti nurodyta:

1. fizinio asmens vardas, pavardė, elektroninio pašto adresas, juridinio asmens pavadinimas, elektroninio pašto adresas;
2. pasiūlymo teikimo data;
3. informacija ir aplinkybės, kuo grindžiamas pasiūlymas.

Pasiūlymus pateikusiems visuomenės atstovams projektuotojas per 5 darbo dienas po viešo susirinkimo atsako raštu, pateikdamas pasiūlymų įvertinimą su paaiškinimais.

Viešas susirinkimas įvyks 2021 m. birželio 10 d. 17.00 val. elektroninėje erdvėje tiesioginės garso ir vaizdo transliacijos būdu, prisijungus per nuorodą:

<https://zoom.us/j/98439982089> (<https://zoom.us/j/98439982089>)

Pastaba: Negalintiems prisijungti prie viešojo susirinkimo kreiptis į projektuotoją telefonu +370 63821174. Prisijunkite galite per „Zoom“ programėlę savo telefone ar kompiuteryje.

## Dokumentai

[\(/images/Teritoriju\\_planavimas/Visuomenei\\_svarbus\\_statiniai/2021/2021\\_05\\_26\\_dokur](/images/Teritoriju_planavimas/Visuomenei_svarbus_statiniai/2021/2021_05_26_dokur)

## Teritorijų planavimas ir statyba

ARCHITEKTŪRA IR TERITORIJŲ PLANAVIMAS (</index.php/lt/teritoriju-planavimas12>)

Teritorijų planavimo komisija (</index.php/lt/teritoriju-planavimo-komisija>)

Teritorijų planavimo dokumentai (</index.php/lt/about-us>)

Rengiami teritorijų planavimo dokumentai (</index.php/lt/our-history>)

Teritorijų planavimo skelbimai (</index.php/lt/our-courses>)

Pavadinimų gatvėms, adresų suteikimas (</index.php/lt/our-pricing>)

Išorinė vaizdinė reklama (</index.php/lt/isorine-vaizdine-reklama>)

Kaimo plėtros žemėtvarkos projektai (</index.php/lt/kpz-projektai>)

Projektų ir idėjų konkursai (</index.php/lt/projektu-ir-ideju-konkursai>)

## STATYBA

Visuomenei svarbūs statiniai (</index.php/lt/contact-us>)

Viskas apie renovaciją (</index.php/lt/viskas-apie-renovacija>)

AKTUALI INFORMACIJA GYVENTOJAMS (</index.php/lt/daugiabuciu-gyvenamuju-namu->

kvartalu-infrastr-tvarkymo-2019-2023-m-programa)

[ŽELDYNAI \(/index.php/lt/zeldynai\)](#)

[PASLAUGOS \(/index.php/lt/paslaugos\)](#)

## REKVIZITAI

Utenos rajono savivaldybės administracija,

Savivaldybės biudžetinė įstaiga,

Utenio a. 4, LT-28503 Utena

Duomenys kaupiami ir saugomi Juridinių asmenų registre

Kodas 188710442

E.pristatymo dėžutės adresas:

191630942 (<https://epristatymas.lt/>).

## INFORMACIJA INTERESANTAMS TEIKIAMA

tel. +370 389 64041, +370 389 61600

el. p. [info@utena.lt](mailto:info@utena.lt)

(<mailto:info@utena.lt>) **Darbo laikas:**

Pirmadienis 8.00-17.00 val.

Antradienis 8.00-17.00 val.

Trečiadienis 8.00-17.00 val.

Ketvirtadienis 8.00-17.00 val.


Penktadienis 8.00-15.45 val.

Pietų pertrauka 12.00-12.45 val.

## SEKITE MUS



<https://www.facebook.com/utenanow/?ref=bookmarks>



[https://www.instagram.com/utenos\\_savivaldybe/](https://www.instagram.com/utenos_savivaldybe/)



<https://www.youtube.com/channel/UC2mYy0km5LATtqbQaiGvKKQ>



PRIEDAS Nr. 3





## UTENOS RAJONO SAVIVALDYBĖS ADMINISTRACIJOS ARCHITEKTŪROS IR TERITORIJŲ PLANAVIMO SKYRIUS

Biudžetinė įstaiga. Utenio a. 4, 28503 Utena.  
Tel. (8 389) 64 030, (8 389) 43 548, el. p. evaldas.rimas@utena.lt  
Duomenys kaupiami ir saugomi Juridinių asmenų registre, kodas 188710442.

Utenos rajono savivaldybė  
Utenio a. 4, Utena

2021-06- Nr. AR 6-84  
Į 2021-06-21 Nr. PSP-100-210621-02225

UAB „Inžinerinis projektavimas“  
Panerių g. 64, LT-03160 Vilnius

### DĖL PRITARIMO PROJEKTINIAMS PASIŪLYMAMS

Vadovaujantis Statybos įstatymo 37 straipsnio nuostatomis statytojas Utenos rajono savivaldybės administracija pateikė svarstyti visuomenei projektinius pasiūlymus, parengtus projektuotojo UAB „Inžinerinis projektavimas“, projekto vadovas Karolis Mickevičius, apie numatomą visuomenei svarbaus melioracijos statinio - tilto per Viešos upę rekonstravimo projekto rengimo pradžią, kuriam Teritorijų planavimo įstatymo 20 straipsnyje nustatytais atvejais neparengtas detalusis planas ir statyba valstybinės žemės teritorijoje yra leidžiama. Apie „Melioracijos statinio - tilto per Viešos upę, Joneliškių k., Utenos sen., Utenos r. sav., rekonstrukcijos projekto“ rengimo pradžią visuomenė informuota pranešimu savivaldybės interneto svetainėje ir skelbimo iškaba teritorijoje prie projektuojamo objekto. Pasibaigus su projektiniais pasiūlymais susipažinti skirtam terminui 2021 m. birželio 10 d. elektroninėje erdvėje tiesioginės garso ir vaizdo transliacijos būdu įvyko viešas susirinkimas su visuomenės atstovais.

Atsižvelgiant į visuomenės informavimo apie numatomą statinių (jų dalių) projektavimą ir visuomenės dalyvavimą svarstant statinių (jų dalių) projektinius pasiūlymus atliktas procedūras ir įvertinus pateiktą informaciją, parengtiems projektiniams pasiūlymams pritarta.

Savivaldybės vyriausiasis architektas

Saulius Zokas