

KITOS PASKIRTIES INŽINERINIO STATINIO, PUŠYNĖLIO G. 13,  
UTENOJE, REKONSTRAVIMO IR PASKIRTIES KEITIMO Į  
SANDĖLIAVIMO PASKIRTIES PASTATĄ PROJEKTAS



|  |                                 |
|--|---------------------------------|
| STATYTOJAS:  | UAB „KM GROUP“                  |
| STATINIO KATEGORIJA:   | NEYPATINGAS STATINYS            |
| DALIS:   | PROJEKTINIAI PASIŪLYMAI         |
| STATYBOS RŪŠIS:  | NAUJA STATYBA                   |
| KOMPLEKSAS:  | 2021/7.9/ PUŠYNĖLIO G. 13/TP/PP |
| PARENGIMO METAI:   | 2021 M.                         |
| STADIJA  | TECHNINIS PROJEKTAS             |
| LAIDA  | 0 LAIDA                         |
| PROJEKTUOTOJAS:  | UAB "ARCHITEKTŲ GILDIJA"        |
| ĮMONĖS KODAS   | 300935676                       |
| MOB. TEL.:   | 8 684 30306                     |
| EL. PAŠTAS:  | ROKAS.MAZURONIS@GMAIL.COM       |
| TINKLAPIS:   | WWW.ARCHITEKTUGILDIJA.LT        |
| PROJEKTO VADOVAS/<br>PROJEKTO DALIES<br>ĮMONĖS VADOVAS/<br>ARCHITEKTAS | ROKAS MAZURONIS                 |
| ATESTATO NR.:  | A 1732                          |

PRITARTA :

Architektūros ir teritorijų planavimo skyriaus  
savivaldybės vyriausiasis architektas

Saulius Zokas

2021-06-16



**UTENOS RAJONO SAVIVALDYBĖS ADMINISTRACIJA  
PROJEKTINIŲ PASIŪLYMŲ RENGIMO UŽDUOTIS**

2021 Birželio 15 d.  
Vilnius

1. Informacija apie sumanytą projektuoti statinį (pavadinimas, statybos rūšis, statinio kategorija, pagrindinė statinio naudojimo paskirtis), žemės sklypo ir statinio rodikliai (sklypo užstatymo tankumas ir intensyvumas, pastato aukštų skaičius, jo aukštis nuo žemės paviršiaus metrais, absoliutinė altitudė, bendras plotas ir kita):
- **Projekto pavadinimas - KITOS PASKIRTIES INŽINERINIO STATINIO, PUŠYNĖLIO G. 13, UTENOJE, REKONSTRAVIMO IR PASKIRTIES KEITIMO Į SANDĖLIAVIMO PASKIRTIES PASTATĄ PROJEKTAS;**

**Pastato rodikliai**

- **Rekonstruojamas statinio pavadinimas - Kiti inžineriniai statiniai, Variklių vyniojimo baro aušinimo aikštelė**
- **Unikalus daikto numeris: 4400-2165-1721**
- **Statinio naudojimo paskirtis prieš rekonstravimą– 12 Kitos paskirties inžineriniai statiniai**
- **Statinio kategorija prieš rekonstravimą– nesudėtingas II gr. Betono, plotas-746,61 m<sup>2</sup>**
- **Statinio naudojimo paskirtis po rekonstravimo– 7.9 sandėliavimo paskirties pastatas**
- **Statinio kategorija po rekonstravimo– neypatingasis;**
- **Numatomas bendras Sandėlio patalpų plotas apie 750 m<sup>2</sup>;**
- **Pastatų aukštingumas apie 7,60 m; Atsiradus parapetui gali paaukštėti iki 8,20 m;**
- **Pastato tūris apie 5400 m<sup>3</sup>;**

**Sklypo rodikliai**

- **Sklypo plotas 4099 m<sup>2</sup>;**
- **Daikto pagrindinė naudojimo paskirtis: Kita;**
- **Žemės sklypo naudojimo būdas: Pramonės ir sandėliavimo objektų teritorijos;**
- **Esamas sklypo užstatymas 26,08%, 317,54 + 752 m<sup>2</sup> apskaičiuota pagal NT išrašą sklypo, projektuojamas užstatymas nekeičiamas;**
- **Esamas sklypo intensyvumas 6,7% 275,23m<sup>2</sup> pagal NT išrašą, projektuojamas užstatymo intensyvumas iki 24,70 %;**
- **Priklausomųjų želdynų plotas - 10 % (pagal Lietuvos Respublikos aplinkos ministro 2007 m. gruodžio 21 d. įsakymo nr. D1-694 „Dėl atskirųjų rekreacinės paskirties želdynų plotų normų ir priklausomųjų želdynų normų (plotų) nustatymo tvarkos aprašo patvirtinimo“; 2017 m. gegužės 26 d. Nr. D1-453 (galiojanti suvestinė redakcija nuo 2017-05-30))**

2. Projektinių pasiūlymų paskirtis - **KITOS PASKIRTIES INŽINERINIO STATINIO, PUŠYNĖLIO G. 13, UTENOJE, REKONSTRAVIMO IR PASKIRTIES KEITIMO Į SANDĖLIAVIMO PASKIRTIES PASTATĄ PROJEKTAS. Esamo nesudėtingo statinio (Kiti inžineriniai statiniai - Variklių vyniojimo baro aušinimo aikštelė Unik. nr. 4400-2165-1721, Priklausanti dalis: 1/1 priklauso žemės sklypui Nr. 4400-2333-7364,) rekonstravimas į sandėlį. Sandėlis neypatingasis pastatas. Į sklypą patenkama per esamą įvažiavimą. Sandėlis numatoma nešildomas, numatoma temperatūra iki +10 C°.**

3. Statytojo pateikiami dokumentai ir duomenys:

- **Projektiniai pasiūlymai;**
- **NT registrai;**
- **Žemės sklypo planas;**
- **Kadastro byla;**
- **Igaliojimas;**

4. Kiti duomenys (projektinių pasiūlymų rengimo terminai, statytojui pateiktamų projektinių pasiūlymų kopijos ir kita)

Statytojas (užsakovas)

**UAB „KM GROUP“ (pagal įgaliojimą Rokas Mazuronis)**

*(fizinis arba juridinis asmuo)*

*(parašas)*

Projektinių pasiūlymų rengėjas

**UAB „Architektų gildija“, PV – Rokas Mazuronis**

*(projektavimo organizacija, projekto vadovas)*

*(parašas)*


## BENDRIEJI STATINIO RODIKLIAI

STR 1.04.04:2017 „Statinio projektavimas,  
projekto ekspertizė“ 5 priedas


### BENDRIEJI STATINIŲ RODIKLIAI

Šiame priede nurodomi žemės sklypo ir statinių (techniniai ir paskirties) rodikliai bendruoju atveju. Projekte nurodomi konkretaus sklypo ir konkretaus statinio bendrieji rodikliai. Bendrieji statinio rodikliai lentelėje ar kita forma nurodomi projekto bendrojoje dalyje.

| Pavadinimas  | Mato vienetas  | Kiekis | Pastabos            |
|--|----------------|--------|---------------------|
| <b>I SKYRIUS<br/>SKLYPAS</b>   |                |        |                     |
| 1. sklypo plotas   | m <sup>2</sup> | 4099   |                     |
| 2. sklypo užstatymo intensyvumas   | %              | Iki 25 |                     |
| 3. sklypo užstatymo tankis   | %              | Iki 27 |                     |
| <b>II SKYRIUS<br/>PASTATAI</b>   |                |        |                     |
| <b>Pastatas Nr. 1 Sandėliavimo paskirties pastatas [7.9]</b>   |                |        |                     |
| 1. Pastato paskirties rodikliai (gamybos, kitos planuojamos ūkinės veiklos, paslaugų apimtis, butų, vietų, lovų, bendras ir aptarnaujamų žmonių skaičius, kiti rodikliai). |                |        |                     |
| 2. Pastato bendrasis plotas.*  | m <sup>2</sup> | 703,37 |                     |
| 3. Pastato naudingasis plotas. *   | m <sup>2</sup> | 703,37 |                     |
| 4. Pastato tūris.*   | m <sup>3</sup> | 5300   |                     |
| 5. Aukštų skaičius.*   | vnt.           | 1      |                     |
| 6. Pastato aukštis. *  | m              | 7,60   | Aukštis nuo nulinės |

|  |                |   |      |                              |                  |      |
|--|----------------|---|------|------------------------------|------------------|------|
| <br><b>ARCHITEKTŲ GILDIJA</b><br><small>www.architektugildija.lt, I/K 300935676, S. Moniuškos g.10-7, Vilnius, tel.:868430306</small> |                | <b>KITOS PASKIRTIES INŽINERINIO STATINIO, PUŠYNĖLIO<br/>G. 13, UTENOJE, REKONSTRavimo IR PASKIRTIES<br/>KEITIMO Į SANDĖLIAVIMO PASKIRTIES PASTATĄ<br/>PROJEKTAS</b> |      |                              |                  |      |
|  |                |   |      |                              | <b>BENDRIEJI</b> |      |
| ATEST.NR.  | PV             | R. MAZURONIS  | 2021 | <b>0</b>                     |                  |      |
| A 1732   | PDV            | R. MAZURONIS  | 2021 |                              |                  |      |
|  | ARCH           | L.VERBILIS  | 2021 |                              |                  |      |
| STADIJA  | STATYTOJAS:    |   |      | 2021/7.9/ PUŠYNĖLIO G. 13/TP | LAPAS            | LAPŲ |
| PP   | UAB „KM GROUP“ |   |      |                              | 1                | 3    |

| Pavadinimas  | Mato vienetas | Kiekis | Pastabos   |
|--|---------------|--------|--|
|  |               |        | grindų altitudės ±0,00 (alt. 124,75) iki aukščiausios stogo konstrukcijos (kraigo) 7,35m.. Nuo vid. Žemės altitudės iki parapeto viršaus 7,60m. Tikslinama projektavimo metu |
| 7. Butų skaičius (gyvenamajame name), iš jų:         | vnt.          | -      |  |
| 7.1. 1 kambario                                      | vnt.          | -      |  |
| 7.2. 2 ir daugiau kambarių                           | vnt.          | -      |  |
| 8. Energinio naudingumo klasė                        |               | -      | Nešildomas sandėlis  |
| 9. Pastato (patalpų) akustinio komforto sąlygų klasė |               | -      |  |
| 10. Statinio atsparumo ugniai laipsnis               |               |        | Tikslinama projektavimo metu   |
| 11. Kiti papildomi pastato rodikliai                 |               | -      |  |
| <b>III SKYRIUS<br/>SUSISIEKIMO KOMUNIKACIJOS</b>     |               |        |  |
| <b>1. Keliai (valstybinės ir vietinės reikšmės):</b> |               |        |  |
| 1.1. kelio kategorija                                |               | -      |  |
| 1.2. kelio ilgis*                                    | km            | -      |  |
| 1.3. kelio juostos plotis                            | m             | -      |  |
| 1.4. eismo juostų skaičius                           | vnt.          | -      |  |
| 1.5. eismo juostos plotis                            | m             | -      |  |
| 1.7. tilto, viaduko ar estakados ilgis               | m             | -      |  |
| <b>2. Geležinkeliai:</b>                             |               |        |  |
| 2.1. kategorija                                      |               | -      |  |
| 2.2. ilgis*  | km            | -      |  |
| 2.3. apsaugos zonos plotis                           | m             | -      |  |

|   |                |   |      |                              |       |   |
|---|----------------|---|------|------------------------------|-------|---|
|  <b>ARCHITEKTŲ GILDIJA</b><br><small>www.architektugildija.lt, I/K 300935676, S. Moniuskos g.10-7, Vilnius, tel.:868430306</small> |                | <b>KITOS PASKIRTIES INŽINERINIO STATINIO, PUŠYNĖLIO<br/>G. 13, UTENOJE, REKONSTRAVIMO IR PASKIRTIES<br/>KEITIMO Į SANDĖLIAVIMO PASKIRTIES PASTATŲ<br/>PROJEKTAS</b> |      |                              |       |   |
|   |                | BENDRIEJI   |      |                              | LAIDA |   |
| ATEST.NR.   | PV             | R. MAZURONIS  | 2021 | 0                            |       |   |
| A 1732  | PDV            | R. MAZURONIS  | 2021 |                              |       |   |
|   | ARCH           | L.VERBILIS  | 2021 |                              |       |   |
| STADIJA   | STATYTOJAS:    |   |      | LAPAS                        | LAPŲ  |   |
| PP  | UAB „KM GROUP“ |   |      | 2021/7.9/ PUŠYNĖLIO G. 13/TP | 2     | 3 |

| Pavadinimas   | Mato vienetas            | Kiekis | Pastabos              |
|---|--------------------------|--------|-----------------------|
| <b>3. Gatvės:</b>   |                          |        |                       |
| 3.1. kategorija   |                          | -      |                       |
| 3.2. ilgis*   | km                       | -      |                       |
| 3.3. važiuojamosios dalies plotis   | m                        | -      |                       |
| 3.4. eismo juostų skaičius  | m                        | -      |                       |
| 3.5. eismo juostos plotis   | m                        | -      |                       |
| <b>IV SKYRIUS<br/>INŽINERINIAI TINKLAI</b><br>(Nurodomas kiekvienos paskirties inžinerinių tinklų pavadinimas ir rodikliai) |                          |        |                       |
| <b>4. Lauko vandentiekio tinklai</b>  | m                        | -      | Tikslinamą TP metu    |
| 5. vamzdžio skersmuo (tik vamzdynams)   | mm                       | -      |                       |
| <b>8. Lauko buitinių nuotekų tinklai</b>  | m                        | -      | Tikslinamą TP metu    |
| 9. vamzdžio skersmuo (tik vamzdynams)   | mm                       | -      |                       |
| 10. elektros tinklų laidininkų skaičius ir skerspjūvis  | vnt.;<br>mm <sup>2</sup> | -      |                       |
| 11. elektroninio ryšio laidininkų porų skaičius ir skerspjūvis  | vnt.;<br>mm <sup>2</sup> | -      |                       |
| <b>V SKYRIUS<br/>KITI STATINIAI</b>   |                          |        |                       |
|   |                          |        |                       |
| Kiemo aikštelės plotas  | m <sup>2</sup>           | 827    | Nesudėtingas (II gr.) |


8. \* Žvaigždute pažymėti rodikliai apskaičiuojami vadovaujantis Nekilnojamojo turto kadastrinių matavimų ir kadastro duomenų surinkimo taisyklėmis, kurias tvirtina Lietuvos Respublikos žemės ūkio ministras. Baigus statybą ir atlikus kadastrinius matavimus šie rodikliai gali turėti neesminių nukrypimų [5.39].

**Statinio projekto vadovas:**

**Statytojas:**

Rokas Mazuronis,  
Architekto kvalifikacijos atestatas Nr. A 1732

UAB „KM GROUP“

|   |                |   |      |                              |      |   |
|---|----------------|---|------|------------------------------|------|---|
|  <b>ARCHITEKTŲ GILDIJA</b><br><small>www.architektugildija.lt, I/K 300935676, S. Moniuskos g. 10-7, Vilnius, tel.: 868430306</small> |                | <b>KITOS PASKIRTIES INŽINERINIO STATINIO, PUŠYNĖLIO<br/>G. 13, UTENOJE, REKONSTRAVIMO IR PASKIRTIES<br/>KEITIMO Į SANDĖLIAVIMO PASKIRTIES PASTATĄ<br/>PROJEKTAS</b> |      |                              |      |   |
| ATEST.NR.   |                |   |      |                              |      |   |
| A 1732  | PV             | R. MAZURONIS  | 2021 | BENDRIEJI                    |      |   |
| A 1732  | PDV            | R. MAZURONIS  | 2021 |                              |      |   |
|   | ARCH           | L. VERBILIS   | 2021 |                              |      |   |
| STADIJA   | STATYTOJAS:    |   |      | LAPAS                        | LAPŲ |   |
| PP  | UAB „KM GROUP“ |   |      | 2021/7.9/ PUŠYNĖLIO G. 13/TP | 3    | 3 |

## PROJEKTINIŲ PASIŪLYMŲ AIŠKINAMASIS RAŠTAS

### 1. Sklypo sutvarkymo sprendiniai

Sklypo adresas: PUŠYNĖLIO G. 13, UTENA; (kadastro Nr.: 8270/0010:176 )

Plotas: 4099 m<sup>2</sup>

Pagrindinė žemės paskirtis – Kita.

Žemės sklypo naudojimo būdas – Pramonės ir sandėliavimo objektų teritorijos

### 2. Projektiniai sklypo sutvarkymo schemos sprendiniai

Pagal STR 1.01.03:2017 „Statinių klasifikavimas“

Numatoma projektuoti sandėliavimo paskirties pastatą.

Sklypas, kuriame planuojama statyti statinį, yra PUŠYNĖLIO G. 13, UTENA. Projektuojamo sklypo užstatymo intensyvumas – iki 25%, užstatymo tankumas – iki 27%. Sklype yra pastatų ir statinių. **Numatoma projektuoti pastatą rytinėje sklypo dalyje. Tikslus pastato užstatymas ir intensyvumas bus patikslinta techninio projekto metu.**

### 3. Projektiniai sprendiniai

**Esamo nesudėtingo statinio** (Kiti inžineriniai statiniai - Variklių vyniojimo baro aušinimo aikštelė Unik. nr. 4400-2165-1721, Priklausanti dalis: 1/1 priklauso žemės sklypui Nr. 4400-2333-7364,) **rekonstravimas į sandėlį. Sandėlis neypatingasis pastatas. Į sklypą patenkama per esamą įvažiavimą. Sandėlis numatoma nešildomas, numatoma temperatūra iki +10 C°.** Pastato absoliutinė aukščių altitudė gali būti tikslinama techninio projekto metu.

### 4. Pastato ploto ir tūrio rodikliai

Plotai: Sandėlis Nr. 1 ~703m<sup>2</sup>;


Užstatymo plotas: ~728m<sup>2</sup>

Aukštis: apie 7,60 m; Atsiradus parapetui gali paaukštėti iki 8,20 m;

Tūris: ~5300m<sup>3</sup>

### 5. Pastatų konstrukciniai sprendiniai

Statybos darbų rangovas privalo užtikrinti, kad statybos medžiagos ir sistemos atitiktų Lietuvoje galiojančias normas ir taisykles.

| ATEST.NR |  ARCHITEKTŲ GILDIJA<br>www.architektugildija.lt, /K 300935676, S. Moniuskos g.10-7, Vilnius, tel.:868430306 |              |              |      | KITOS PASKIRTIES INŽINERINIO STATINIO,<br>PUŠYNĖLIO G. 13, UTENOJE, REKONSTRAVIMO IR<br>PASKIRTIES KEITIMO Į SANDĖLIAVIMO PASKIRTIES<br>PASTATŲ PROJEKTAS |                     |       |      |
|----------|--|--------------|--------------|------|---|---------------------|-------|------|
|          | A 1732   | PV           | R. MAZURONIS |      | 2021  | AIŠKINAMASIS RAŠTAS | LAPAS | LAPŲ |
| A 1732   | PDV  | R. MAZURONIS |              | 2021 | 1   |                     | 3     |      |
|          | ARCH.  | L. VERBILIS  |              | 2021 |   |                     |       |      |
| STADIJA  | STATYTOJAS:<br>UAB „KM GROUP“  |              |              |      | 2021/7.9/ PUŠYNĖLIO G. 13/TP  |                     |       |      |
| PP       |  |              |              |      |   |                     |       |      |

Pastato konstrukcijoms naudojamos G/B kolonos. Suformuojamas plokščias stogas su prilydoma danga. Sienos numatomos iš daugiasluoksnių plokščių. Pamatams numatoma naudoti esamo statinio konstrukcijas.

## APLINKOS APSAUGA

Sklypas, kuriame planuojama statyba, nepatenka nei į regioninio parko teritoriją, nei į kitas saugomas teritorijas. Jame nėra saugomų gamtos ar kultūros paveldo objektų.

### Statybinių atliekų tvarkymas

Statybinės atliekos tvarkomos pagal atliekų tvarkymo taisykles, patvirtintas LR Aplinkos ministro įsakymu 2006m. gruodžio 29d. įsakymu Nr. D1-637.

### Atliekų surinkimas, saugojimas, rūšiavimas

Atliekos turi būti surenkamos, saugomos ir rūšiuojamos taip, kad nekeltų pavojaus žmonių sveikatai ir aplinkai. Statybinės atliekos statybos proceso metu rūšiuojamos ir saugomos. Statybos proceso metu jos rūšiuojamos į pavojingas ir nepavojingas.

Pavojingos atliekos (tara ir pakuotė, užterštos kenksmingomis medžiagomis ir kt.) statybos vietoje saugomos aptvortoje teritorijoje uždaroje talpykloje. Saugojimo laikas-iki 3 mėnesių.


Nepavojingos atliekos skirstomos į tinkamas naudoti vietoje atliekas (betono, keramikos, medienos, metalo gaminių, termoizoliacinių medžiagų ir kt. nedegių gaminių), kurias planuojama panaudoti aikštelių, pravažiavimų, takų dangų pagrindams įrengti, teritorijų tvarkymui-įrengimui, įrenginių ar priklausinių statybai, tinkamas perdirbti atliekas (betono, keramikos, bituminių medžiagų) ir netinkamas naudoti ir perdirbti atliekas (statybines šiukšles ir kt.). Nepavojingos atliekos statybos vietoje saugomos aptvortoje teritorijoje. Saugojimo laikas-iki 1 metų, bet ne ilgiau kaip iki objekto statybos pabaigos. Statybinių atliekų turėtojas atsako už tvarkingą jų pakrovimą ir pridavimą atliekų tvarkytojui. Gruntas, įrengiant pamatus ir gerbūvį panaudojamas statybos teritorijos reljefui formuoti.

Statytojas, baigęs statybą, pridudamas statinį priėmimo naudoti komisijai, pateikia dokumentus apie faktinį susidariusių statybinių atliekų, netinkamų naudoti ir perdirbti, pridavimą atliekų tvarkytojui. Statybinių atliekų tvarkymo dokumentaciją statytojas privalo pateikti statinio priėmimo naudoti komisijos pirmininko, aplinkos apsaugos inspektoriaus reikalavimu.

### Patekimas į sklypą

Į sklypą patenkama per esamą įvažiavimą.

### Želdynai sklype

|          |  |       |              |  |   |                     |  |       |       |
|----------|--|-------|--------------|--|---|---------------------|--|-------|-------|
| ATEST.NR |  <b>ARCHITEKTŲ GILDIJA</b><br><small>www.architektugildija.lt, /K 300935676, S. Moniuskos g.10-7, Vilnius, tel.:868430306</small> |       |              |  | KITOS PASKIRTIES INŽINERINIO STATINIO,<br>PUŠYNĖLIO G. 13, UTENOJE, REKONSTRAVIMO IR<br>PASKIRTIES KEITIMO Į SANDĖLIAVIMO PASKIRTIES<br>PASTATŲ PROJEKTAS |                     |  |       |       |
|          | A 1732   | PV    | R. MAZURONIS |  | 2021  | AIŠKINAMASIS RAŠTAS |  |       | LAIDA |
|          | A 1732   | PDV   | R. MAZURONIS |  | 2021  |                     |  |       | 0     |
|          |  | ARCH. | L. VERBILIS  |  | 2021  |                     |  |       |       |
| STADIJA  | STATYTOJAS:<br>UAB „KM GROUP“  |       |              |  | 2021/7.9/ PUŠYNĖLIO G. 13/TP  |                     |  | LAPAS | LAPŲ  |
| PP       |  |       |              |  |   |                     |  | 2     | 3     |



Vadovaujantis LR AM 2007 12 21 įsakymu Nr.D1-694 „Dėl Atskirųjų rekreacinė paskirties želdynų plotų normų ir Priklausomųjų želdynų normų (plotų) nustatymo tvarkos aprašo patvirtinimo“ mažiausias želdynų, įskaitant vejas ir gėlynus, plotas ne mažesnis kaip 10% viso žemės sklypo ploto. Pridedama želdynų plotų schema.

### Automobilių kiekio nustatymas

|     |                                  |   |
|-----|----------------------------------|---|
| 15. | Sandėliavimo paskirties pastatai | 1 vieta 200 m <sup>2</sup> sandėlių ploto |
|-----|----------------------------------|---|

Pastato bendras plotas - 703 m<sup>2</sup>. Sandėlio plotas apie – 703 m<sup>2</sup>. Reikalingos automobilių stovėjimo vietos sandėliams 4 vietų. Stovėjimo vietos bus įrengtos sklype. Tikslinama techninio projekto metu.

### Pastatų išorės apdaila


Lauko sienų apdailai numatoma naudoti daugiasluoksnes plokštes. Langų rėmai plastikiniai, tamsiai pilkos spalvos. Pastato cokolinė dalis tinkuojama ir dažoma. Stogas dengiamas prilydoma stogo danga. Spalvinis sprendimas gali būti tikslinamas suderinus su projekto vadovu. Pamatai paliekama esamo statynio.

### Pastatų atitvarų šilumos perdavimo koeficientų vertės

Pastatas nešildomas. Šildymo sezono metu palaikoma ne aukštesnė kaip 10° C temperatūra. Todėl energinė klasė nėra nustatoma.

### Sklypo užstatymas

Sklypo užstatymas gali keistis minimaliai. Tikslinama projektavimo metu. Užstatymas gali padidėti dėl pastato sienos ir stogo karnizo projekcijos į žemę.

|          |  |              |              |      |  |                     |  |       |      |
|----------|--|--------------|--------------|------|--|---------------------|--|-------|------|
| ATEST.NR |  <b>ARCHITEKTŲ GILDIJA</b><br><small>www.architektugildija.lt, /K 300935676, S. Moniuskos g.10-7, Vilnius, tel.:868430306</small> |              |              |      | KITOS PASKIRTIES INŽINERINIO STATINIO, PUŠYNĖLIO G. 13, UTENOJE, REKONSTRAVIMO IR PASKIRTIES KEITIMO Į SANDĖLIAVIMO PASKIRTIES PASTATŲ PROJEKTAS |                     |  |       |      |
|          | A 1732   | PV           | R. MAZURONIS |      | 2021   | AIŠKINAMASIS RAŠTAS |  |       | LADA |
| A 1732   | PDV  | R. MAZURONIS |              | 2021 | 0  |                     |  |       |      |
|          | ARCH.  | L. VERBILIS  |              | 2021 |  |                     |  |       |      |
| STADIJA  | STATYTOJAS:<br>UAB „KM GROUP“  |              |              |      | 2021/7.9/ PUŠYNĖLIO G. 13/TP   |                     |  | LAPAS | LAPŲ |
| PP       |  |              |              |      |  |                     |  | 3     | 3    |

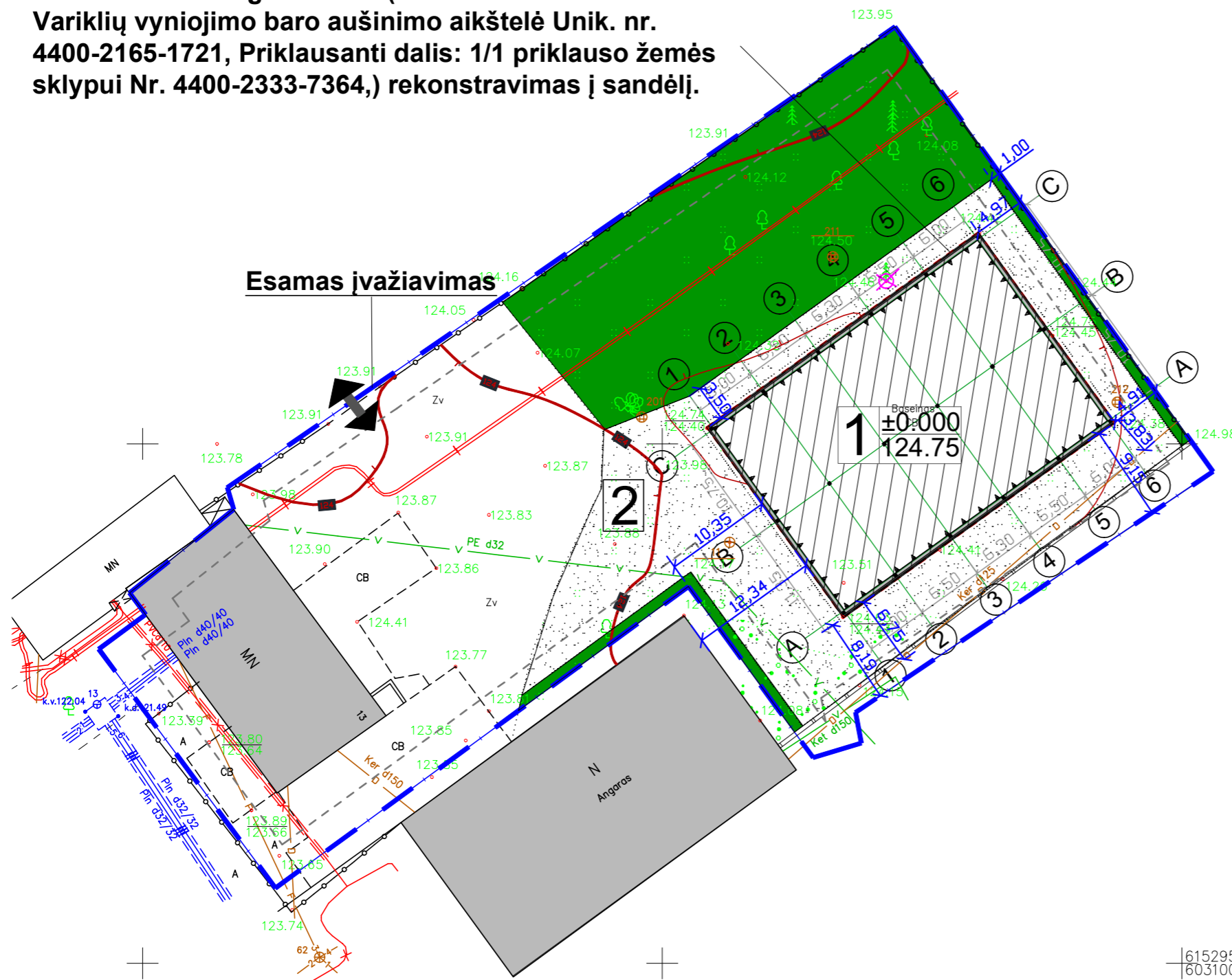






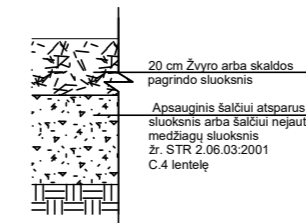


**Esamo nesudėtingo statinio (Kiti inžineriniai statiniai - Variklių vyniojimo baro aušinimo aikštelė Unik. nr. 4400-2165-1721, Priklausanti dalis: 1/1 priklauso žemės sklypui Nr. 4400-2333-7364,) rekonstravimas į sandėlį.**



**REKOMENDACINIS KIETOS KONSTRUKCIJOS MAZGAS**

Gatvės projekto rengimo metu arba statybų metu dangos konstrukciją tikslina rangovas įvertinęs sankasos nešančiąją gebę.



**SKLYPO TECHINIAI RODIKLIAI:**

|   |                               |
|---|-------------------------------|
| Sklypo plotas   | 4099 m <sup>2</sup>           |
| Projektuojamas užstatymas                               | 728m <sup>2</sup> (17,76%)    |
| Sklypo užstatymas                                       | (26,51%)                      |
| Projektuojamas intensyvumas                             | 703,37m <sup>2</sup> (17,15%) |
| Sklypo intensyvumas                                     | (23,87%)                      |
| Kietų dangų plotas (aikštelė ir nuogrinda apie pastatą) | 827m <sup>2</sup> (20%)       |
| želdynai  | 863m <sup>2</sup> (apie 21%)  |

**EKSPLIKACIJA:**

|   |  |
|---|--|
| 1 | 7.9. sandėliavimo paskirties pastatai                        |
| 2 | Esamo nesudėtingo statinio, rekonstravimas į sandėlį.        |
| 3 | 12. Kitos paskirties inžineriniai statiniai (kiemo aikštelė) |

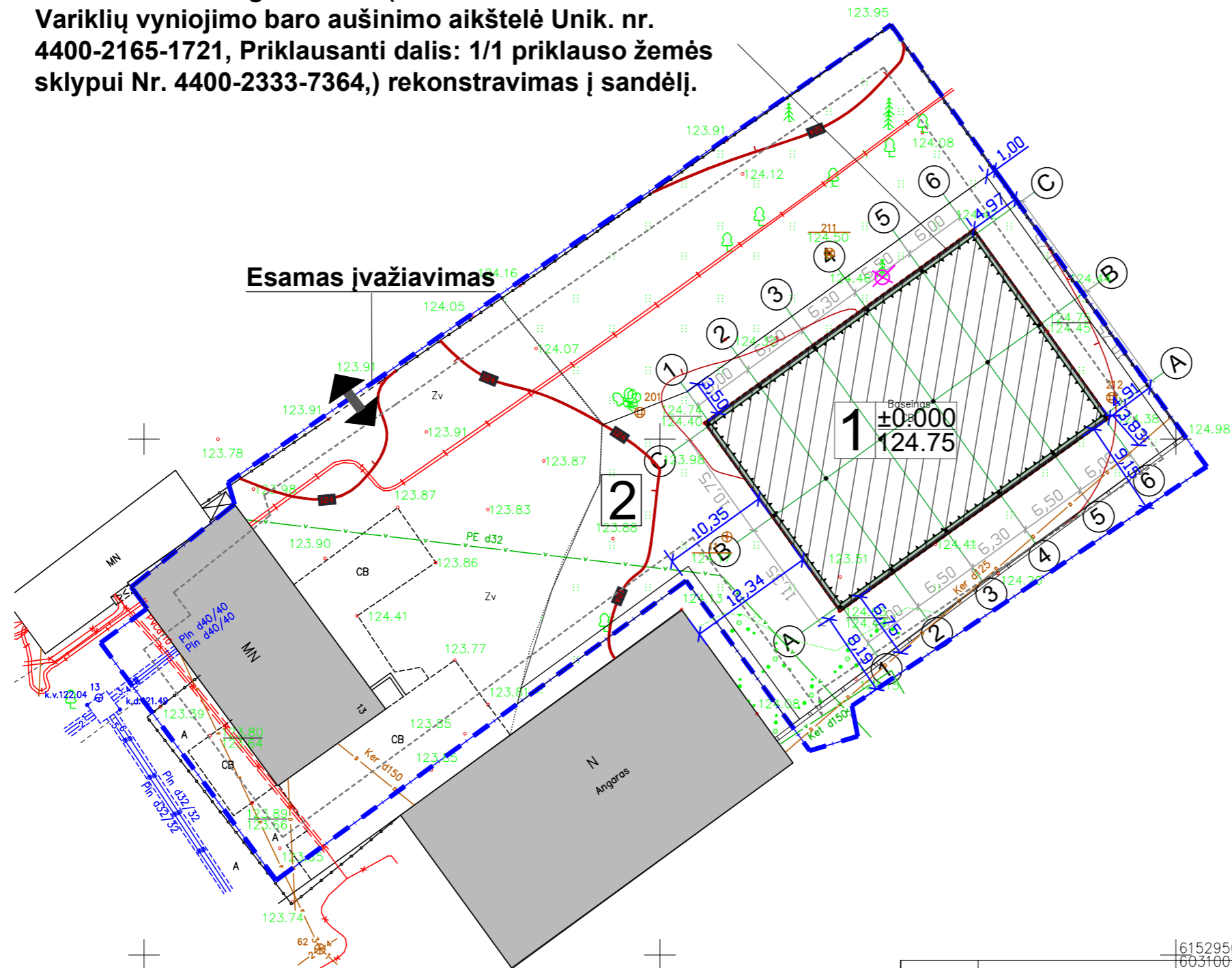
**SUTARTINIAI ŽENKLAI:**

|  |                                 |
|--|---------------------------------|
|  | Sklypo riba                     |
|  | Rekonstruojamo pastato kontūras |
|  | Stogo kontūras                  |
|  | Įėjimas į pastatą               |
|  | Įvažiavimas į sklypą            |
|  | Nauja žvyro danga               |
|  | Numatomi želdynai               |

6152950  
603100

|   |                            |              |      |  |            |  |
|---|----------------------------|--------------|------|--|------------|--|
| ARCHITEKTŲ GILDIJA<br>www.architektugildija.lt I/K 300935676, Išradėjų g. 18 Šiauliai, tel.:868430306 |                            |              |      | KITOS PASKIRTIES INŽINERINIO STATINIO, PUŠYNĖLIO G. 13, UTENOJE, REKONSTRAVIMO IR PASKIRTIES KEITIMO Į SANDĖLIAVIMO PASKIRTIES PASTATĄ PROJEKTAS |            |  |
| A 1732  | PV                         | R. Mazuronis | 2021 | SKLYPO DANGŲ PLANAS M 1:500  | LAIDA      |  |
|   | PDV                        | R. Mazuronis | 2021 |  | 0          |  |
| Stadija   | ARCH                       | L. Verbilis  | 2021 |  |            |  |
| pp  | Statytojas: UAB „KM GROUP“ |              |      | 2021/7.9/ PUŠYNĖLIO G. 13/TP   | LAPAS LAPŲ |  |
|   |                            |              |      |  | 1 1        |  |

**Esamo nesudėtingo statinio (Kiti inžineriniai statiniai - Variklių vyniojimo baro aušinimo aikštelė Unik. nr. 4400-2165-1721, Priklausanti dalis: 1/1 priklauso žemės sklypui Nr. 4400-2333-7364,) rekonstravimas į sandėlį.**



**SKLYPO TECHNINIAI RODIKLIAI:**

|   |                               |
|---|-------------------------------|
| Sklypo plotas   | 4099 m <sup>2</sup>           |
| Projektuojamas užstatymas                               | 728m <sup>2</sup> (17,76%)    |
| Sklypo užstatymas                                       | (26,51%)                      |
| Projektuojamas intensyvumas                             | 703,37m <sup>2</sup> (17,15%) |
| Sklypo intensyvumas                                     | (23,87%)                      |
| Kietų dangų plotas (aikštelė ir nuogrinda apie pastatą) | 827m <sup>2</sup>             |
| želdynai  | 863m <sup>2</sup> (apie 21%)  |

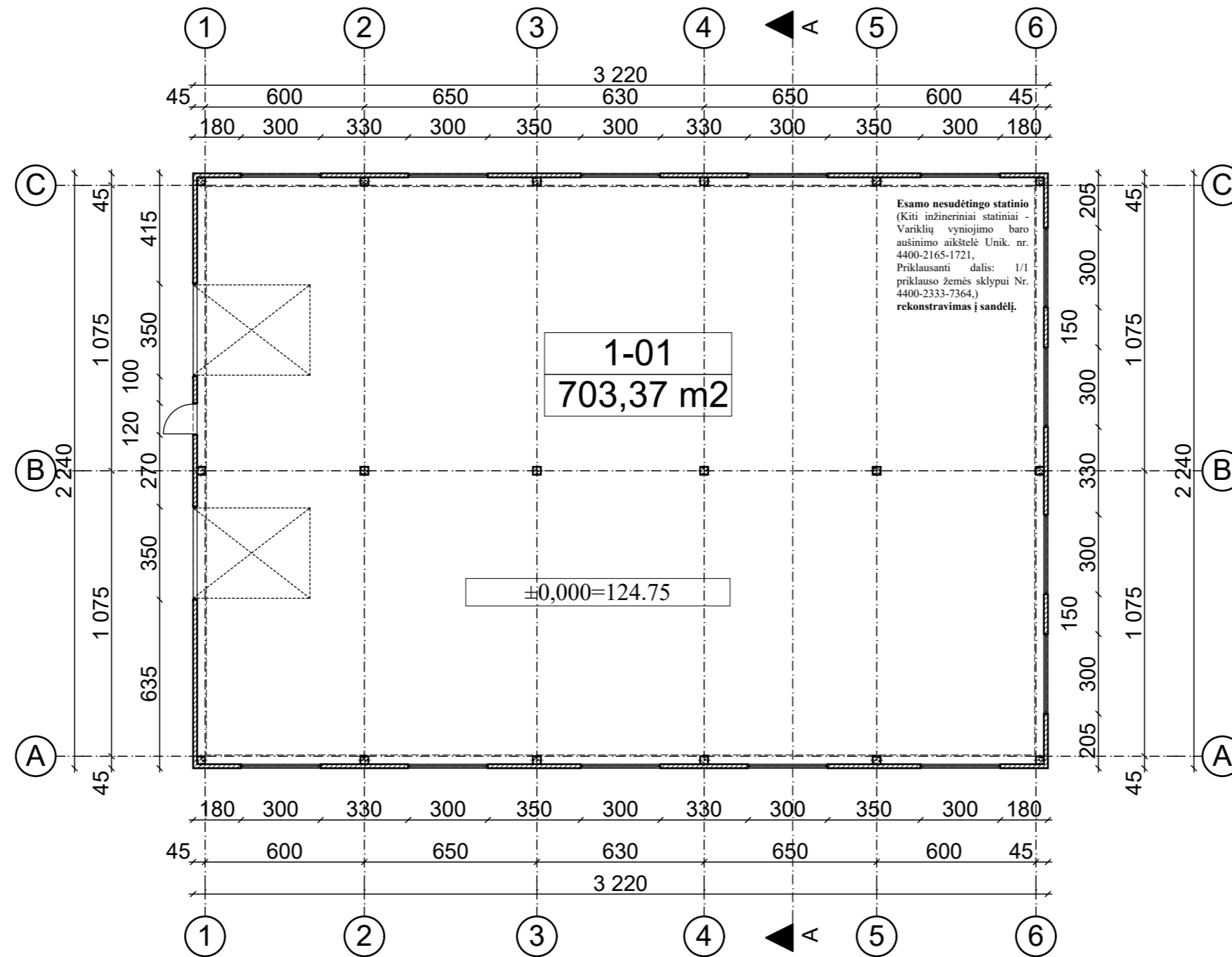
**EKSPLIKACIJA:**

|   |  |
|---|--|
| 1 | 7.9. sandėliavimo paskirties pastatai                        |
|   | Esamo nesudėtingo statinio, rekonstravimas į sandėlį.        |
| 2 | 12. Kitos paskirties inžineriniai statiniai (kiemo aikštelė) |


**SUTARTINIAI ŽENKLAI:**

|  |                                 |
|--|---------------------------------|
|  | Sklypo riba                     |
|  | Rekonstruojamo pastato kontūras |
|  | Stogo kontūras                  |
|  | Įėjimas į pastatą               |
|  | Įvažiavimas į sklypą            |
|  | Šalinamas menkavertis medis     |
|  | 3m atstumas nuo sklypo ribos    |
|  | Esami pastatai                  |

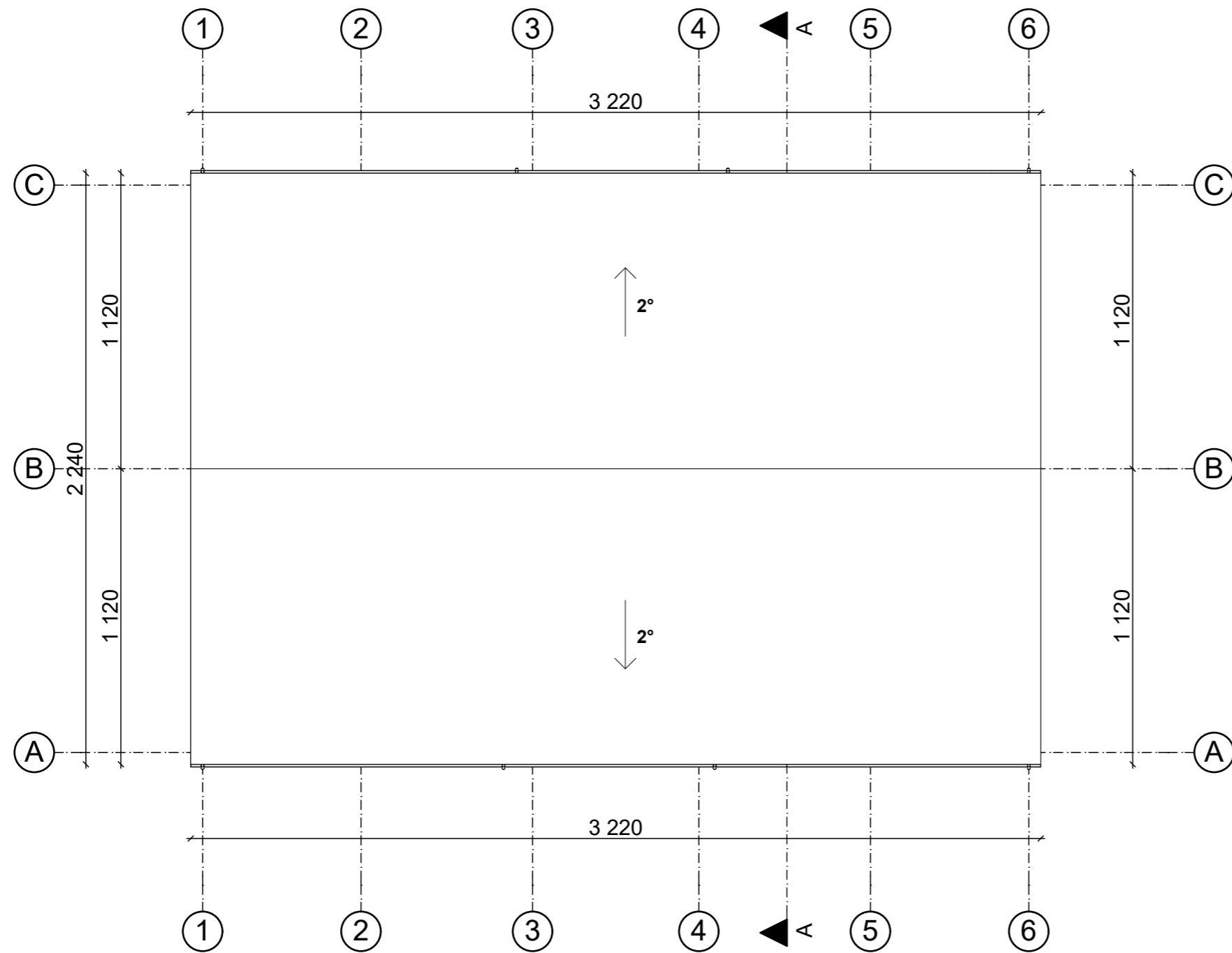
|  |                               |              |  |                              |                              |  |       |
|--|-------------------------------|--------------|--|------------------------------|------------------------------|--|-------|
| <b>ARCHITEKTŲ GILDIJA</b><br>www.architektugildija.lt I/K 300935676, Išradėjų g. 18 Šiauliai, tel.:868430306 |                               |              |  | 6152950<br>603100            |                              | KITOS PASKIRTIES INŽINERINIO STATINIO, PUŠYNĖLIO G. 13, UTENOJE, REKONSTRAVIMO IR PASKIRTIES KEITIMO Į SANDĖLIAVIMO PASKIRTIES PASTATĄ PROJEKTAS |       |
| A 1732   | PV                            | R. Mazuronis |  | 2021                         | <b>SKLYPO PLANAS M 1:500</b> |  | LAIDA |
|  | PDV                           | R. Mazuronis |  | 2021                         |                              |  | 0     |
| Stadija  | ARCH                          | L. Verbilis  |  | 2021                         |                              |  |       |
| pp   | Statytojas:<br>UAB „KM GROUP“ |              |  | 2021/7.9/ PUŠYNĖLIO G. 13/TP |                              | LAPAS  | LAPŲ  |
|  |                               |              |  |                              |                              | 1  | 1     |




| Patalpų eksplikacija |                  |                       |
|----------------------|------------------|-----------------------|
| Nr.                  | Pavadinimas      | Plotas                |
| 1-01                 | Sandėlio patalpa | 703,37                |
|                      |                  | 703,37 m <sup>2</sup> |

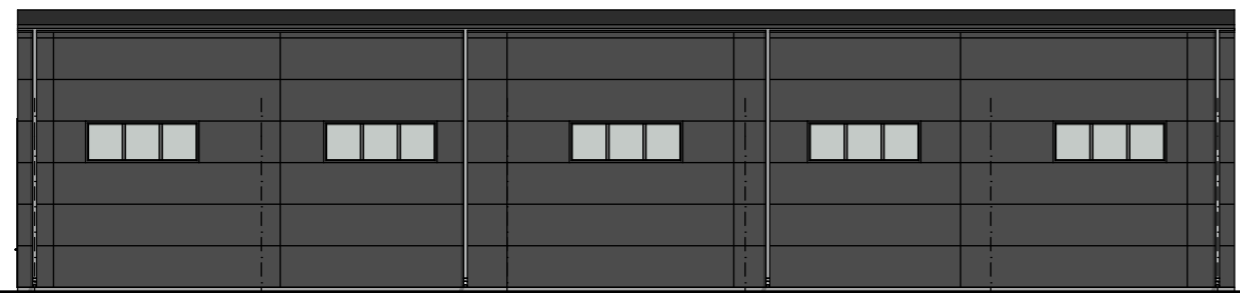
|  |                               |  |                              |
|--|-------------------------------|--|------------------------------|
|  <b>ARCHITEKTŲ GILDĖJA</b><br><small>www.architektugildija.lt I/K 300935676, S. Moniuškos g. 10-7 Vilnius, tel.:868430306</small> |                               | KITOS PASKIRTIES INŽINERINIO STATINIO, PUŠYNĖLIO G.<br>13, UTENOJE, REKONSTRavimo IR PASKIRTIES KEITIMO Į<br>SANDĖLIAVIMO PASKIRTIES PASTATĄ PROJEKTAS |                              |
| A 1732   | PV                            | R. Mazuronis   | 2021                         |
| A 1732   | PDV                           | R. Mazuronis   | 2021                         |
|  | ARCH                          | L. Verbilis  | 2021                         |
| PP   | Statytojas:<br>UAB „KM GROUP“ |  | 2021/7.9/ PUŠYNĖLIO G. 13/TP |
|  |                               |  | Laida                        |
|  |                               |  | 0                            |
|  |                               |  | Lapas                        |
|  |                               |  | 1                            |
|  |                               |  | Lapų                         |
|  |                               |  | 1                            |





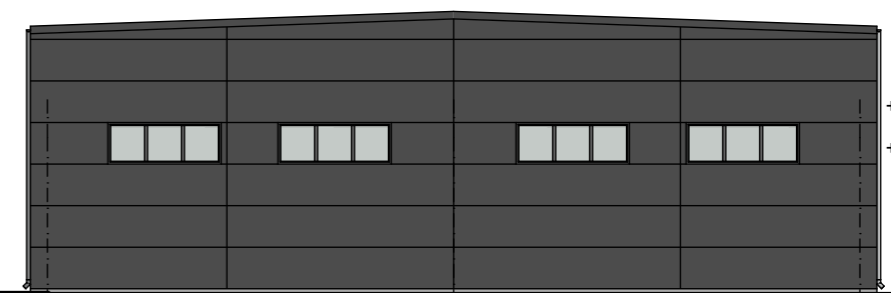
|  |                               |              |      |  |       |       |
|--|-------------------------------|--------------|------|--|-------|-------|
|  <b>ARCHITEKTŲ GILDIJA</b><br><small>www.architektugildija.lt I/K 300935676, S. Moniuskos g. 10-7 Vilnius, tel.:868430306</small> |                               |              |      | KITOS PASKIRTIES INŽINERINIO STATINIO, PUŠYNĖLIO G. 13, UTENOJE, REKONSTRAVIMO IR PASKIRTIES KEITIMO Į SANDĖLIAVIMO PASKIRTIES PASTATĄ PROJEKTAS |       |       |
| A 1732   | PV                            | R. Mazuronis | 2021 | STOGO PLANAS M 1:200   |       | Laida |
| A 1732   | PDV                           | R. Mazuronis | 2021 |  |       | 0     |
|  | ARCH                          | L. Verbilis  | 2021 |  |       |       |
| PP   | Statytojas:<br>UAB „KM GROUP“ |              |      | 2021/7.9/ PUŠYNĖLIO G. 13/TP   | Lapas | Lapų  |
|  |                               |              |      |  | 1     | 1     |

+7.34  
+4.40  
+3.30



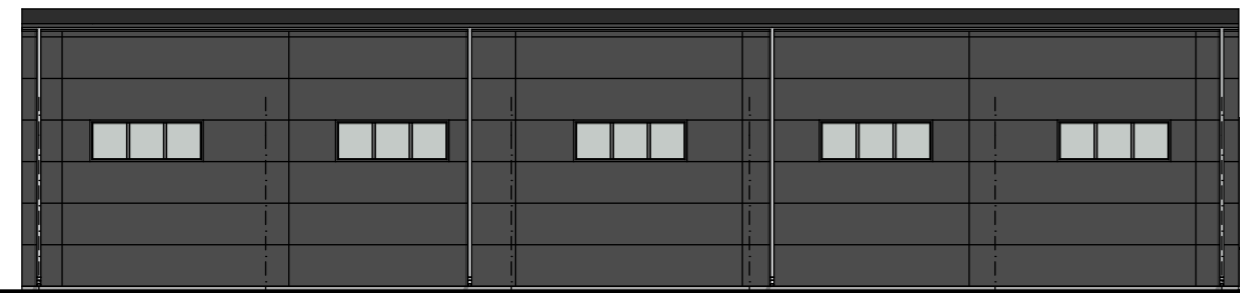
600 650 630 650 600  
① ② ③ ④ ⑤ ⑥

+7.34  
+4.40  
+3.30



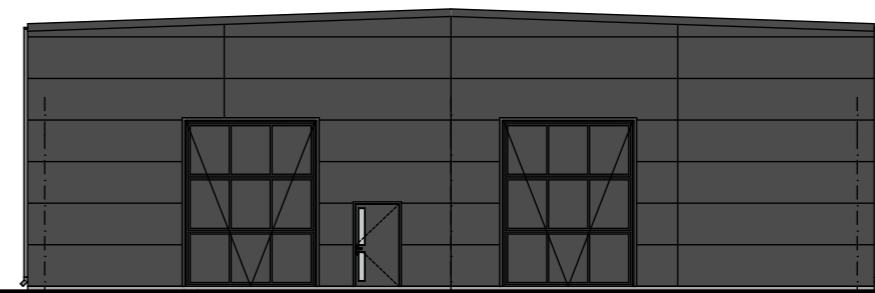
1 075 1 075  
A B C

+7.34  
+4.40  
+3.30  
±0.00



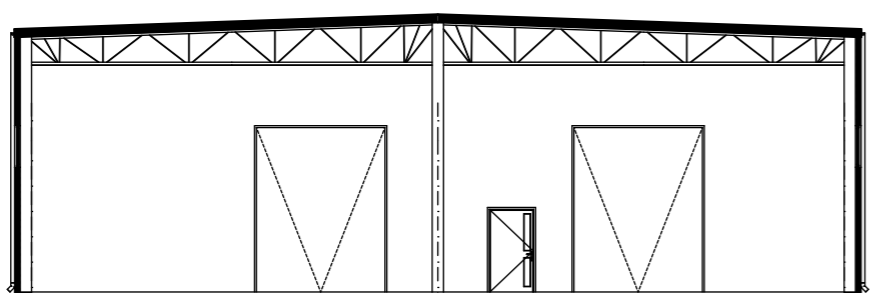
600 650 630 650 600  
⑥ ⑤ ④ ③ ② ①

+7.34  
+4.40  
+2.20




1 075 1 075  
C B A

+7.35  
+6.95  
+6.00  
±0.00



1 075 1 075  
A B C

±0,000=124.75

|  |                               |              |  |  |                                    |       |
|--|-------------------------------|--------------|--|--|------------------------------------|-------|
|  <b>ARCHITEKTŲ GILDIJA</b><br><small>www.architektugildija.lt I/K 300935676, S. Moniuškos g. 10-7 Vilnius, tel.:868430306</small> |                               |              |  | KITOS PASKIRTIES INŽINERINIO STATINIO, PUŠYNĖLIO G. 13, UTENOJE, REKONSTRAVIMO IR PASKIRTIES KEITIMO Į SANDĖLIAVIMO PASKIRTIES PASTATĄ PROJEKTAS |                                    |       |
| A 1732   | PV                            | R. Mazuronis |  | 2021   | FASADAI TARPAŠIU IR PJUVIS M 1:200 | Laida |
| A 1732   | PDV                           | R. Mazuronis |  | 2021   |                                    | 0     |
|  | ARCH                          | L. Verbilis  |  | 2021   |                                    |       |
| PP   | Statytojas:<br>UAB „KM GROUP“ |              |  | 2021/7.9/ PUŠYNĖLIO G. 13/TP   |                                    | Lapas |
|  |                               |              |  |  | 1                                  | Lapų  |
|  |                               |              |  |  |                                    | 1     |

KITOS PASKIRTIES INŽINERINIO STATINIO, PUŠYNĖLIO G. 13, UTENOJE, REKONSTRAVIMO IR PASKIRTIES KEITIMO Į SANDĖLIAVIMO PASKIRTIES PASTATĄ PROJEKTAS SUSIRINKIMO ATASKAITA

1. 2021-08-09 Utenos rajono savivaldybės administracijai buvo pateiktas prašymas informuoti visuomenę apie numatomą projektuoti ir statyti objektą, parengtus projektinius pasiūlymus ir viešo susirinkimo datą ir laiką.
2. 2021-08-10 Apie minėtą projektą ir viešą svarstymą buvo paskelbta Utenos rajono savivaldybės interneto tinklalapyje.
3. 2021-08-10 Skelbimai apie numatomą projektuoti ir statyti objektą buvo pakabinti Utenos rajono savivaldybės administracijos Architektūros ir teritorijų planavimo skyriaus ir Utenos miesto seniūnijos skelbimų lentose.
4. Skelbimas apie numatomą projektuoti ir statyti objektą buvo pakabintas sklype, kuriame yra rekonstruojamas statinis ir kabojo visą viešinimo procedūros laikotarpį nuo 2021-08-11 iki 2021-09-08.
5. 2021-09-08 17 val. įvyko paskelbtas viešas projektinių pasiūlymų aptarimas. Susirinkimas vyko viešos vaizdo transliacijos būdu. (Transliacijos nuoroda: <https://us02web.zoom.us/j/81058704368>) Į susirinkimą atvyko projektavimo įmonė UAB ARCHITEKTŲ GILDIJA ir statytojo atstovai. Prie viešos vaizdo transliacijos prisijungė Utenos rajono savivaldybės administracijos vyriausiasis architektas Saulius Zokas.

Susirinkimo metu, laisva pokalbio forma buvo aptarti projektiniai pasiūlymai ir jiems pritarta. Taip pat numatyta galimybė pakeisti aikštelės dangą techninio projekto metu. Nutarta tęsti projektavimo darbus – parengti techninį projektą ir kreiptis į Utenos rajono savivaldybės administraciją, pritarti projektiniams pasiūlymams.

*Per visą viešinimo laikotarpį nuo paskelbimo visuomenės informavimo priemonėse iki viešo susirinkimo pabaigos negauta jokių pastabų ar pasiūlymų iš Utenos rajono ir miesto gyventojų.*

Priedai:

1. Skelbimai Utenos rajono savivaldybės puslapyje.
2. Skelbimo kabojusio sklype nuotraukos.
3. Skelbimo kabojusio Utenos rajono savivaldybės administracijos Architektūros ir teritorijų planavimo skyriaus skelbimų lentoje, kopija.
4. Skelbimo kabojusio Utenos miesto seniūnijos lentoje, kopija.
5. Viešo susirinkimo protokolas.
6. Susirinkimo dalyvių sąrašas.
7. Statytojo įgaliojimas.

**Projektuotojas:**

UAB „Architektų gildija“ Rokas Mazuronis



**Savivaldybės priimamasis:** (8 389) 64041 [Daugiau informacijos \(/index.php/lt/struktura-ir-kontaktai/priimamasis\)](https://www.utena.lt/index.php/lt/struktura-ir-kontaktai/priimamasis) **Pasitikėjimo telefonas:** (8 800 77472) [Daugiau informacijos \(/index.php/lt/struktura-ir-kontaktai/pasitikejimo-telefonas\)](https://www.utena.lt/index.php/lt/struktura-ir-kontaktai/pasitikejimo-telefonas)

[Jūs esate čia \(/index.php/lt/\)](https://www.utena.lt/index.php/lt/) □ [Visuomenei svarbūs statiniai \(/index.php/lt/contact-us\)](https://www.utena.lt/index.php/lt/contact-us/)

- Pranešimas apie numatomą statinių (jų dalių) projektavimo pradžią ir visuomenės dalyvavimą svarstant statinių (jų dalių) projektinius pasiūlymus

## Pranešimas apie numatomą statinių (jų dalių) projektavimo pradžią ir visuomenės dalyvavimą svarstant statinių (jų dalių) projektinius pasiūlymus

Informaciją parengė: Architektūros ir teritorijų planavimo skyriaus vyresn. specialistė Nijolė Barauskienė. Publikuota 2021-08-10



[\(/images/Teritoriju\\_planavimas/Visuomenei\\_svarbus\\_statiniai/2021/2021\\_08\\_10\\_vizualizacija.jpg\)](#)Vadovaujantis Lietuvos Respublikos statybos įstatymu ir statybos techniniu reglamentu STR 1.04.04:2017 „Statinio projektavimas, projekto ekspertizė“, statytojas UAB „KM Group“ informuoja visuomenę apie numatomą visuomenei svarbaus kitos paskirties inžinerinio statinio rekonstravimo ir paskirties keitimo į sandėliavimo paskirties pastatą projekto rengimą, kuriam Teritorijų planavimo įstatymo nustatytais atvejais neparengtas detalusis planas ir statyba, žemės sklype, kadastro Nr. 8270/0010:176 Utenos m. k.v., esančiame Pušynėlio g. 13, Utenoje, yra leidžiama.

Statytojas per 3 darbo dienas prie statybos sklypo ribos turi pastatyti stendą su išvardinta informacija, kuri privaloma laikyti ne mažiau 10 darbo dienų nuo šio pranešimo savivaldybės interneto svetainėje [www.utena.lt \(https://www.utena.lt\)](https://www.utena.lt), paskelbimo dienos.

**Techninio projekto pavadinimas:** Kitos paskirties inžinerinio statinio, Pušynėlio g. 13, Utenoje, rekonstravimo ir paskirties keitimo į sandėliavimo paskirties pastatą, projektas

**Statybos geografinė vieta:** Pušynėlio g. 13, Utena, sklypo kadastro Nr. 8270/0010:176 Utenos m. k.v.

**Statinio paskirtis:** Esama – kiti inžineriniai statiniai (12), būsima - sandėliavimo paskirties pastatai (7.9)

**Žemės sklypo pagrindinė naudojimo paskirtis:** Kita, naudojimo būdas – pramonės ir sandėliavimo objektų teritorijos.

**Statytojas:** UAB „KM Group“, Pušynėlio g. 13, Utena, el. paštas [mindaugas@kmgrouplit \(mailto:mindaugas@kmgrouplit\)](mailto:mindaugas@kmgrouplit)

**Projektuotojas:** UAB „Architektų gildija“, S. Moniuškos g. 10-7, Vilnius, tel. (+370) 601 95589, el. paštas [archgildija@gmail.com \(mailto:archgildija@gmail.com\)](mailto:archgildija@gmail.com)

**Projekto vadovas, architektas ir rengėjas:** Rokas Mazuronis, tel. (+370) 601 95589, el. paštas [archgildija@gmail.com \(mailto:archgildija@gmail.com\)](mailto:archgildija@gmail.com)

Susipažinti su projektiniais pasiūlymais galima: projektuotojo UAB „Architektų gildija“ patalpose, adresu S. Moniuškos g. 10-7, Vilnius, darbo dienomis nuo 8.00 iki 17.00 val. ir Utenos rajono savivaldybės interneto svetainėje [www.utena.lt](https://www.utena.lt), nuo 2021 m. rugpjūčio 11 d. iki 2021 m. rugsėjo 8 d. Informacija projektinių pasiūlymų rengėjo teikiama iš anksto susitarus telefonu, darbo dienomis nuo 8.00 iki 17.00 val. tel. (+370) 601 95589.

Visuomenės atstovai pasiūlymus dėl projektinio pasiūlymo sprendinių gali teikti projektuotojui raštu, adresu UAB „Architektų gildija“, S. Moniuškos g. 10-7, Vilnius, el. paštu [archgildija@gmail.com \(mailto:archgildija@gmail.com\)](mailto:archgildija@gmail.com) per visą 10 darbo dienų laikotarpį, skirtą visuomenei susipažinti su projektiniais pasiūlymais, - iki viešo susirinkimo pabaigos ir jo metu. Teikiant pasiūlymus projektuotojui turi būti nurodyta:

1. fizinio asmens vardas, pavardė, elektroninio pašto adresas, juridinio asmens pavadinimas, elektroninio pašto adresas;
2. pasiūlymo teikimo data;
3. informacija ir aplinkybės, kuo grindžiamas pasiūlymas.

Pasiūlymus pateikusiems visuomenės atstovams projektuotojas per 5 darbo dienas po viešo susirinkimo atsako raštu, pateikdamas pasiūlymų įvertinimą su paaiškinimais.

**Viešas susirinkimas** įvyks 2021 m. rugsėjo 8 d. 17.00 val., Viešas susirinkimas vyks nuotoliniu būdu. Reaguojant į susiklosčiusią situaciją, visi projektinių pasiūlymų svarstymai turi būti vykdomi elektroninėje erdvėje tiesioginės garso ir vaizdo transliacijos būdu. Nuoroda į vaizdo transliaciją bus pateikta Utenos rajono savivaldybės internetiniame puslapyje: [https://us02web.zoom.us/j/81058704368 \(https://us02web.zoom.us/j/81058704368\)](https://us02web.zoom.us/j/81058704368)

[Dokumentai \(/images/Teritoriju\\_planavimas/Visuomenei\\_svarbus\\_statiniai/2021/2021\\_08\\_10\\_dokumentai.pdf\)](#)

# VISUOMENĖS INFORMAVIMAS APIE NUMATOMĄ STATINIŲ PROJEKTAVIMĄ

## KITOS PASKIRTIES INŽINERINIO STATINIO, PUŠYNĖLIO G. 13, UTENOJE, REKONSTRAVIMO IR PASKIRTIES KEITIMO Į SANDĖLIAVIMO PASKIRTIES PASTATĄ PROJEKTAS

Stendo įrengimo data: 2021 - 08 - 11

Stendo išmontavimo data: 2021 - 09 - 08

### Statinių vieta

PUŠYNĖLIO G. 13, UTENA; (kadastro Nr.: 8270/0010:176)

### Žemės sklypo pagrindinė naudojimo paskirtis ir būdas:

Pagrindinė žemės paskirtis – Kita.

Žemės sklypo naudojimo būdas – Pramonės ir sandėliavimo objektų teritorijos.

### Statinio numatoma pagrindinė naudojimo paskirtis:

#### Sandėlių paskirties pastatas Nr.1

Esamo nesudėtingo statinio (Kiti inžineriniai statiniai - Variklių vyniojimo baro aušinimo aikštelė Unik. nr. 4400-2165-1721, Priklausanti dalis: 1/1 priklauso žemės sklypui Nr. 4400-2333-7364,) **rekonstravimas į sandėlį.**

### Projektinius pasiūlymus parengusio projektuotojo (juridinio ar fizinio asmens) įgaliojato atstovo, galinčio informuoti apie projektinius pasiūlymus, vardas, pavardė, elektroninio pašto adresas ir telefono numeris

UAB „Architektų gildija“ adresas: S. Moniuškos g. 10-7, Vilnius, projektų vadovas Rokas Mazuronis, el. p. [archgildija@gmail.com](mailto:archgildija@gmail.com), tel. Nr.: +370 601 95 589,

### Statytojas: UAB „KM GROUP“

S. Moniuškos g. 10-7, Vilnius ; [archgildija@gmail.com](mailto:archgildija@gmail.com);

### Susipažinimo su projektiniais pasiūlymais adresas, telefono numeris ir laikas

S. Moniuškos g. 10-7, Vilnius, el. p. [archgildija@gmail.com](mailto:archgildija@gmail.com), tel. Nr.: +370 601 95 589,

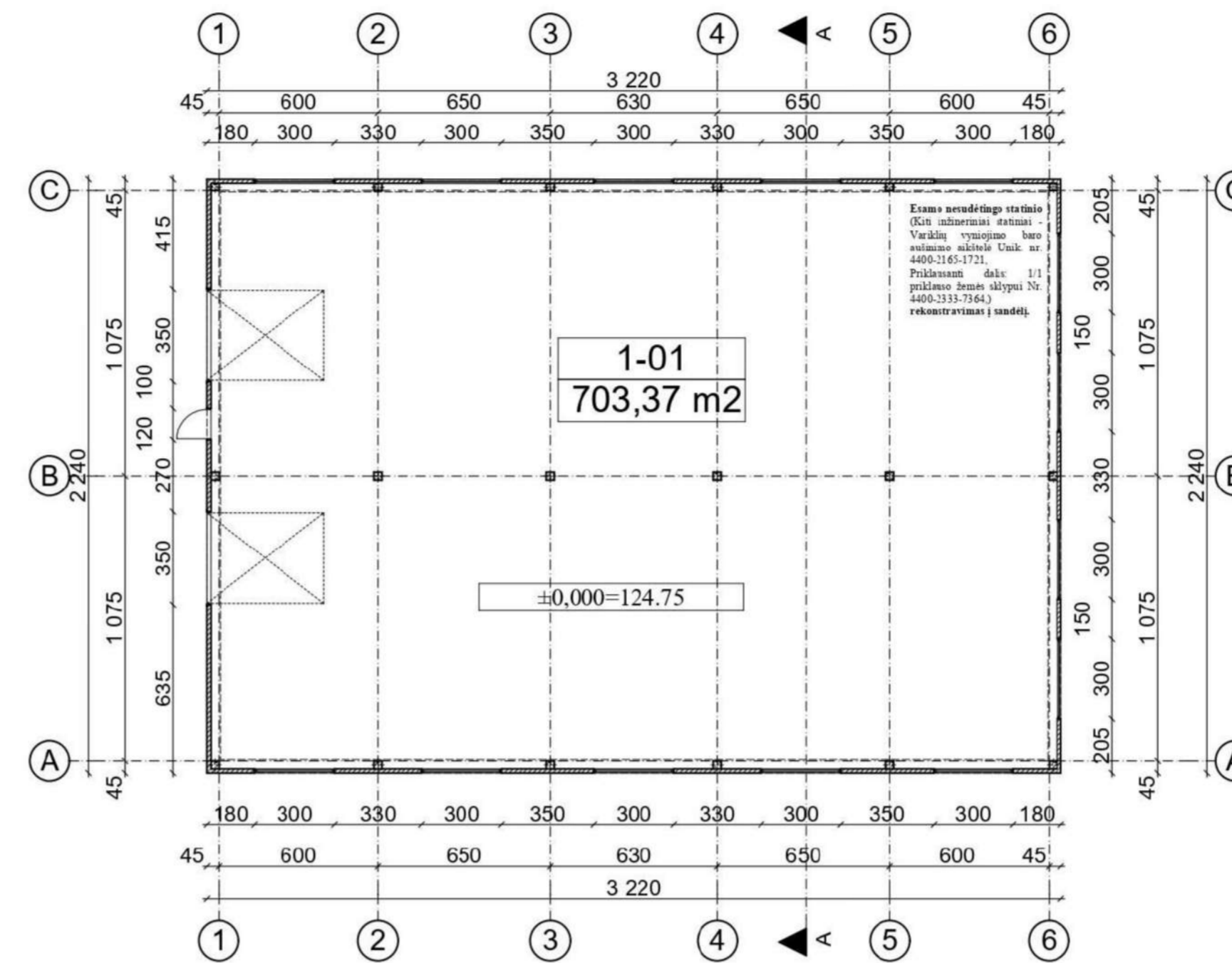
### Informacija, iki kada ir koku būdu iki viešo susirinkimo visuomenės atstovai projektuotojui gali teikti pasiūlymus dėl projektinių pasiūlymų

Visuomenės atstovai projektuotojui gali teikti pasiūlymus dėl projektinių pasiūlymų iki 2021-08-25 elektroniniu paštu arba laiškais

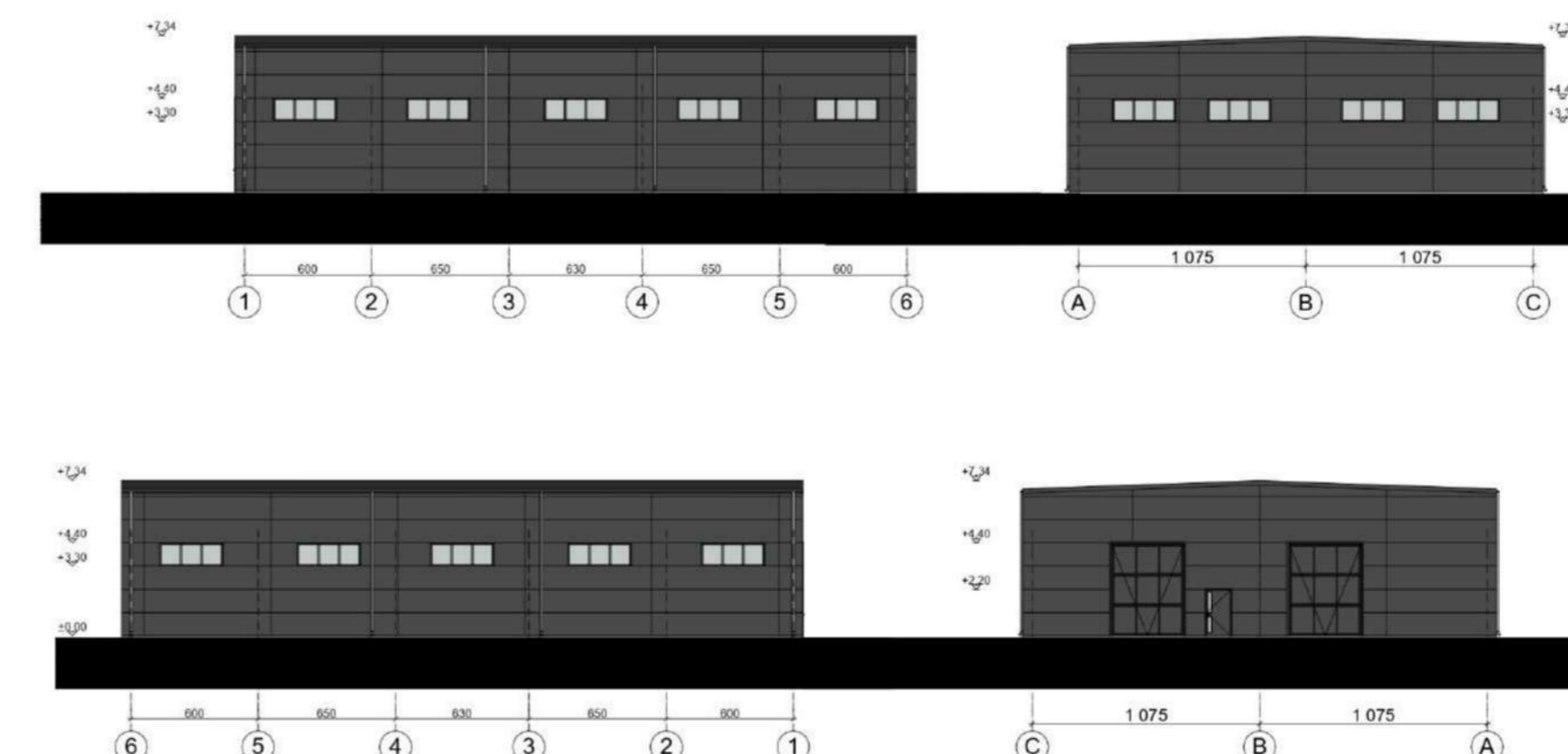
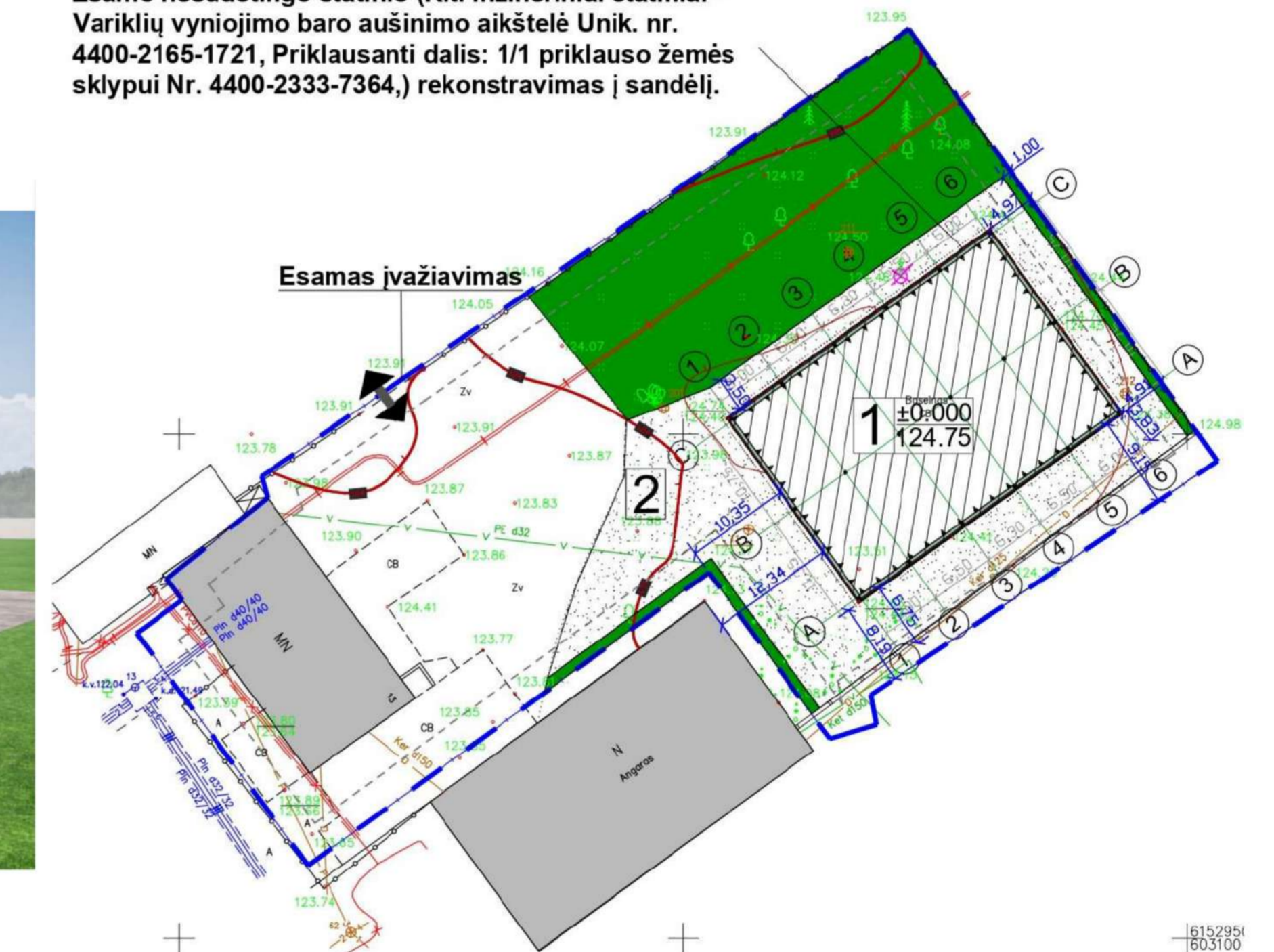
### Kur ir kada vyks viešasis susirinkimas (adresas, laikas)

Viešas susirinkimas vyks nuotoliniu būdu **2021 m. Rugpjūčio 25d. 17:00val.**

Reaguojant į susiklosčiusią situaciją, visi projektinių pasiūlymų svarstymai turi būti vykdomi nuotoliniu vaizdo transliacijos būdu. Nuoroda į vaizdo transliaciją bus pateikta Utenos rajono savivaldybės internetiniame puslapyje: <https://us02web.zoom.us/j/81058704368>



Esamo nesudėtingo statinio (Kiti inžineriniai statiniai - Variklių vyniojimo baro aušinimo aikštelė Unik. nr. 4400-2165-1721, Priklausanti dalis: 1/1 priklauso žemės sklypui Nr. 4400-2333-7364,) rekonstravimas į sandėlį.



Projektuojamų pastatų, vaizdinė medžiaga

# VISUOMENĖS INFORMAVIMAS APIE NUMATOMĄ STATINIŲ PROJEKTAVIMĄ KITOS PASKIRTIES INŽINERINIO STATINIO, PUŠYNĖLIO G. 13, UTENOJE, REKONSTRAVIMO IR PASKIRTIES KEITIMO Į SANDELIAVIMO PASKIRTIES PASTATŲ PROJEKTAS

Siendo rengimo data: 2021 - 08 -

Siendo išmontavimo data: 2021 - 09 -

**Statinių vieta**  
PUŠYNĖLIO G. 13, UTENA; (kadastro Nr.: 8270/0018/174)  
**Žemės sklypo pagrindinis naudojimo paskirtis ir būdas:**  
Pagrindinis žemės paskirtis – Rūš.  
Žemės sklypo naudojimo būdas – Pnamoninės ir sandėliavimo objektų teritorijos.

**Statinius numatoma pagrindinis naudojimo paskirtis:**  
Sandėliavimo paskirties pastatas Nr.1  
Esama nevaldišingo statinio (Kio) scheminis planas – Yra kitas vytojimo  
buro savininko sklypui Unik. nr. 4400-2165-1721. Priklausanti dalis 1/1  
priklauso žemės sklypui Nr. 4400-2133-7164, jį rekonstruojamas į sandėlį.

**Projektinius pasiūlymus parengėsi projektotojas (juridinis ar fizinis  
asmuo) įgaliojate atstovui, galintis informuoti apie projektinius pasiūlymus,  
vartok, pavardė, elektroninio pašto adresas ir telefonas numeris:**  
UAB „Architektūra galys“ adresas: S. Monuškos g. 10-7, Vilnius, projekto  
vadovas Rokas Marušins, vl. p. architek@galys.com, tel.  
Nr. +370 601 95 588.

**Startuojant UAB „KM GROUP“**  
S. Monuškos g. 10-7, Vilnius; architek@galys.com

**Susipažinimo su projektiniais pasiūlymais adresas, telefono numeris ir  
laikas**  
S. Monuškos g. 10-7, Vilnius, vl. p. architek@galys.com, tel. Nr. +370  
601 95 588.

**Informacija, iki kada ir kokią būdu iki vietoje susipažinimo visuomenės  
atstovai su projektiniais pasiūlymais gali teikti pasiūlymus dėl projektinių pasiūlymų**  
Visuomenės pasiūlymų pateikimo terminas iki 2021-09-09 elektroniniu būdu arba laišku  
dėl projektinių pasiūlymų iki 2021-09-09 elektroniniu būdu arba laišku

**Kur ir kada vyks viešasis susirinkimas (adresas, laikas)**  
Viešasis susirinkimas vyks nuolatiniu būdu 2021 m. rugpjūtį, r. d. 17 (septyniolika)  
dienų) ir vyksiantis nuolatiniu būdu (reikalinga informacija) ir vyksiantis  
nuolatiniu būdu (reikalinga informacija) ir vyksiantis nuolatiniu būdu (reikalinga  
informacija) bus pateiktas Utenos rajono savivaldybės internetiniame puslapyje:  
<https://ud2.web.zemio.tvyj11041704368>



Projektavimo įamūšio vaizdinis vaizdas

**VISUOMENĖS INFORMAVIMAS APIE NUMATOMĄ STATINIŲ PROJEKTAVIMĄ**

Statinių projektavimo darbai atlikti pagal 2014 m. gegužės 13 d. Lietuvos Respublikos įstatymą Nr. VIII-1186 „Dėl Statinių projektavimo darbų atliktų pagal 2014 m. gegužės 13 d. Lietuvos Respublikos įstatymą Nr. VIII-1186“.

The project information board displays several architectural drawings and 3D renderings. On the left, there is a block of text detailing the project. To the right, there are several 3D perspective views of a modern building with a dark facade and a flat roof. Below these are 2D architectural drawings, including a floor plan and a site plan showing the building's location within a larger plot. The board is mounted on a black metal frame and is visible through a chain-link fence.



# VISUOMENĖS INFORMAVIMAS APIE NUMATOMĄ STATINIŲ PROJEKTAVIMĄ

## KITOS PASKIRTIES INŽINERINIO STATINIO, PUŠYNĖLIO G. 13, UTENOJE, REKONSTRAVIMO IR PASKIRTIES KEITIMO Į SANDĖLIAVIMO PASKIRTIES PASTATŲ PROJEKTAS

Stendo įrengimo data: 2021 - 08 - 11

Stendo išmontavimo data: 2021 - 09 - 08

### Statinių vieta

PUŠYNĖLIO G. 13, UTENA; (kadastro Nr.: 8270/0010:176)

Žemės sklypo pagrindinė naudojimo paskirtis ir būdas:

Pagrindinė žemės paskirtis – Kita.

Žemės sklypo naudojimo būdas – Pramonės ir sandėliavimo objektų teritorijos.

Statinio numatoma pagrindinė naudojimo paskirtis:

Sandėlių paskirties pastatas Nr. 1

Esamo nesudėtingo statinio (Kiti inžineriniai statiniai - Variklių vymojoimo baro aušinimo aikštė Unik. nr. 4400-2165-1721, Priklausanti dalis: 1/1 priklauso žemės sklypui Nr. 4400-2333-7364.) rekonstravimas į sandėlį.

Projektinius pasiūlymus parengusio projektuotojo (juridinio ar fizinio asmens) įgaloto atstovo, galinčio informuoti apie projektinius pasiūlymus, vardas, pavardė, elektroninio pašto adresas ir telefono numeris UAB „Architektų gildija“ adresas: S. Moniškos g. 10-7, Vilnius, projektų vadovas Rokas Mazuronis, el. p. archgildija@gmail.com, tel. Nr.: +370 601 95 589.

Statytojas: UAB „KM GROUP“

S. Moniškos g. 10-7, Vilnius; archgildija@gmail.com;

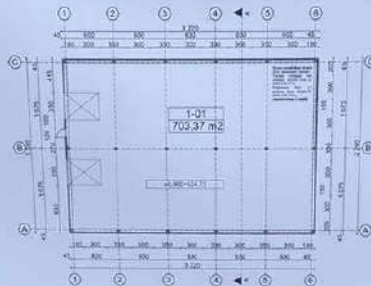
Susipažinimo su projektiniais pasiūlymais adresas, telefono numeris ir laikas

S. Moniškos g. 10-7, Vilnius, el. p. archgildija@gmail.com, tel. Nr.: +370 601 95 589.


Informacija, iki kada ir kokiū būdu iki viešo susirinkimo visuomenės atstovai projektuotojui gali teikti pasiūlymus dėl projektinių pasiūlymų  
Visuomenės atstovai projektuotojui gali teikti pasiūlymus dėl projektinių pasiūlymų iki 2021-09-08 elektroniniu paštu arba laiškais

Kur ir kada vyks viešasis susirinkimas (adresas, laikas)

Viešas susirinkimas vyks nuotoliniu būdu 2021 m. Rugsėjo 8 d. 17:00 val. Responsoje į susiklosčiusią situaciją, visi projektinių pasiūlymų svarstymai turi būti vykdomi nuotoliniu būdu transliacijos būdu. Nuoroda į vaizdo transliaciją bus pateikta Utenos rajono savivaldybės internetiniame puslapyje: <https://us02web.zoom.us/j/81058704368>



Esamo nesudėtingo statinio (Kiti inžineriniai statiniai - Variklių vymojoimo baro aušinimo aikštė Unik. nr. 4400-2165-1721, Priklausanti dalis: 1/1 priklauso žemės sklypui Nr. 4400-2333-7364.) rekonstravimas į sandėlį.



Projektuojamų pastatų vaizdinė medžiaga



## Pranešimas apie numatomą statinių (jų dalių) projektavimo pradžią ir visuomenės dalyvavimą svarstant statinių (jų dalių) projektinius pasiūlymus

Informaciją parengė: Architektūros ir teritorijų planavimo skyriaus vyresn. specialistė Nijolė Barauskienė. Publikuota 2021-08-10



Vadovaujantis Lietuvos Respublikos statybos įstatymu ir statybos techniniu reglamentu STR 1.04.04:2017 „Statinio projektavimas, projekto ekspertizė“, statytojas UAB „KM Group“ informuoja visuomenę apie numatomą visuomenei svarbaus kitos paskirties inžinerinio statinio rekonstravimo ir paskirties keitimo į sandėliavimo paskirties pastatą projekto rengimą, kuriam Teritorijų planavimo įstatymo nustatytais atvejais neparengtas detalusis planas ir statyba, žemės sklype, kadastro Nr. 8270/0010:176 Utenos m. k.v., esančiame Pušynėlio g. 13, Utenoje, yra leidžiama.

Statytojas per 3 darbo dienas prie statybos sklypo ribos turi pastatyti stendą su išvardinta informacija, kuri privaloma laikyti ne mažiau 10 darbo dienų nuo šio pranešimo savivaldybės interneto svetainėje [www.utena.lt](http://www.utena.lt), paskelbimo dienos.

**Techninio projekto pavadinimas:** Kitos paskirties inžinerinio statinio, Pušynėlio g. 13, Utenoje, rekonstravimo ir paskirties keitimo į sandėliavimo paskirties pastatą, projektas

**Statybos geografinė vieta:** Pušynėlio g. 13, Utena, sklypo kadastro Nr. 8270/0010:176 Utenos m. k.v.

**Statinio paskirtis:** Esama – kiti inžineriniai statiniai (12), būsima - sandėliavimo paskirties pastatai (7.9)

**Žemės sklypo pagrindinė naudojimo paskirtis:** Kita, naudojimo būdas –pramonės ir sandėliavimo objektų teritorijos.

**Statytojas:** UAB „KM Group“, Pušynėlio g. 13, Utena, el. paštas [mindaugas@kmgroup.lt](mailto:mindaugas@kmgroup.lt)

**Projektuotojas:** UAB „Architektų gildija“, S. Moniuškos g. 10-7, Vilnius, tel. (+370) 601 95589, el. paštas [archgildija@gmail.com](mailto:archgildija@gmail.com)

**Projekto vadovas, architektas ir rengėjas:** Rokas Mazuronis, tel. (+370) 601 95589, el. paštas [archgildija@gmail.com](mailto:archgildija@gmail.com)

Susipažinti su projektiniais pasiūlymais galima: projektuotojo UAB „Architektų gildija“ patalpose, adresu S. Moniuškos g. 10-7, Vilnius, darbo dienomis nuo 8.00 iki 17.00 val. ir Utenos rajono savivaldybės interneto svetainėje [www.utena.lt](http://www.utena.lt), nuo 2021 m. rugpjūčio 11 d. iki 2021 m. rugsėjo 8 d. Informacija projektinių pasiūlymų rengėjo teikiama iš anksto susitarus telefonu, darbo dienomis nuo 8.00 iki 17.00 val. tel. (+370) 601 95589.

Visuomenės atstovai pasiūlymus dėl projektinio pasiūlymo sprendinių gali teikti projektuotojui raštu, adresu UAB „Architektų gildija“, S. Moniuškos g. 10-7, Vilnius, el. paštu [archgildija@gmail.com](mailto:archgildija@gmail.com) per visą 10 darbo dienų laikotarpį, skirtą visuomenei susipažinti su projektiniais pasiūlymais, - iki viešo susirinkimo pabaigos ir jo metu. Teikiant pasiūlymus projektuotojui turi būti nurodyta:

1. fizinio asmens vardas, pavardė, elektroninio pašto adresas, juridinio asmens pavadinimas, elektroninio pašto adresas;
2. pasiūlymo teikimo data;
3. informacija ir aplinkybės, kuo grindžiamas pasiūlymas.

Pasiūlymus pateikusiems visuomenės atstovams projektuotojas per 5 darbo dienas po viešo susirinkimo atsako raštu, pateikdamas pasiūlymų įvertinimą su paaiškinimais.

**Viešas susirinkimas** įvyks 2021 m. rugsėjo 8 d. 17.00 val., Viešas susirinkimas vyks nuotoliniu būdu. Reaguojant į susiklosčiusią situaciją, visi projektinių pasiūlymų svarstymai turi būti vykdomi elektroninėje erdvėje tiesioginės garso ir vaizdo transliacijos būdu. Nuoroda į vaizdo transliaciją bus pateikta Utenos rajono savivaldybės internetiniame puslapyje: <https://us02web.zoom.us/j/81058704368>

PASKELBTA SKELBIMU, LENTOJE

Architektūros ir teritorijų planavimo skyriaus  
savivaldybės vyriausiasis architektas

Saulius Zokas

2021-08-10

## Pranešimas apie numatomą statinių (jų dalių) projektavimo pradžią ir visuomenės dalyvavimą svarstant statinių (jų dalių) projektinius pasiūlymus

Informaciją parengė: Architektūros ir teritorijų planavimo skyriaus vyresn. specialistė Nijolė Barauskienė. Publikuota 2021-08-10



Vadovaujantis Lietuvos Respublikos statybos įstatymu ir statybos techniniu reglamentu STR 1.04.04:2017 „Statinio projektavimas, projekto ekspertizė“, statytojas UAB „KM Group“ informuoja visuomenę apie numatomą visuomenei svarbaus kitos paskirties inžinerinio statinio rekonstravimo ir paskirties keitimo į sandėliavimo paskirties pastatą projekto rengimą, kuriam Teritorijų planavimo įstatymo nustatytais atvejais neparengtas detalusis planas ir statyba, žemės sklype, kadastro Nr. 8270/0010:176 Utenos m. k.v., esančiame Pušynėlio g. 13, Utenoje, yra leidžiama.

Statytojas per 3 darbo dienas prie statybos sklypo ribos turi pastatyti stendą su išvardinta informacija, kuri privaloma laikyti ne mažiau 10 darbo dienų nuo šio pranešimo savivaldybės interneto svetainėje [www.utena.lt](http://www.utena.lt), paskelbimo dienos.

**Techninio projekto pavadinimas:** Kitos paskirties inžinerinio statinio, Pušynėlio g. 13, Utenoje, rekonstravimo ir paskirties keitimo į sandėliavimo paskirties pastatą, projektas

**Statybos geografinė vieta:** Pušynėlio g. 13, Utena, sklypo kadastro Nr. 8270/0010:176 Utenos m. k.v.

**Statinio paskirtis:** Esama – kiti inžineriniai statiniai (12), būsima - sandėliavimo paskirties pastatai (7.9)

**Žemės sklypo pagrindinė naudojimo paskirtis:** Kita, naudojimo būdas –pramonės ir sandėliavimo objektų teritorijos.

**Statytojas:** UAB „KM Group“, Pušynėlio g. 13, Utena, el. paštas [mindaugas@kmgrouplit](mailto:mindaugas@kmgrouplit)

**Projektuotojas:** UAB „Architektų gildija“, S. Moniuškos g. 10-7, Vilnius, tel. (+370) 601 95589, el. paštas [archgildija@gmail.com](mailto:archgildija@gmail.com)

**Projekto vadovas, architektas ir rengėjas:** Rokas Mazuronis, tel. (+370) 601 95589, el. paštas [archgildija@gmail.com](mailto:archgildija@gmail.com)

Susipažinti su projektiniais pasiūlymais galima: projektuotojo UAB „Architektų gildija“ patalpose, adresu S. Moniuškos g. 10-7, Vilnius, darbo dienomis nuo 8.00 iki 17.00 val. ir Utenos rajono savivaldybės interneto svetainėje [www.utena.lt](http://www.utena.lt), nuo 2021 m. rugpjūčio 11 d. iki 2021 m. rugsėjo 8 d. Informacija projektinių pasiūlymų rengėjo teikiama iš anksto susitarus telefonu, darbo dienomis nuo 8.00 iki 17.00 val. tel. (+370) 601 95589.

Visuomenės atstovai pasiūlymus dėl projektinio pasiūlymo sprendinių gali teikti projektuotojui raštu, adresu UAB „Architektų gildija“, S. Moniuškos g. 10-7, Vilnius, el. paštu [archgildija@gmail.com](mailto:archgildija@gmail.com) per visą 10 darbo dienų laikotarpį, skirtą visuomenei susipažinti su projektiniais pasiūlymais, - iki viešo susirinkimo pabaigos ir jo metu. Teikiant pasiūlymus projektuotojui turi būti nurodyta:

1. fizinio asmens vardas, pavardė, elektroninio pašto adresas, juridinio asmens pavadinimas, elektroninio pašto adresas;
2. pasiūlymo teikimo data;
3. informacija ir aplinkybės, kuo grindžiamas pasiūlymas.

Pasiūlymus pateikusiems visuomenės atstovams projektuotojas per 5 darbo dienas po viešo susirinkimo atsako raštu, pateikdamas pasiūlymų įvertinimą su paaškinimais.

**Viešas susirinkimas** įvyks 2021 m. rugsėjo 8 d. 17.00 val., Viešas susirinkimas vyks nuotoliniu būdu. Reaguojant į susiklosčiusią situaciją, visi projektinių pasiūlymų svarstymai turi būti vykdomi elektroninėje erdvėje tiesioginės garso ir vaizdo transliacijos būdu. Nuoroda į vaizdo transliaciją bus pateikta Utenos rajono savivaldybės internetiniame puslapyje: <https://us02web.zoom.us/j/81058704368>

*Paskelbta skelbimo lentelėje*

Utenos miesto seniūnijos  
seniūno pavaduotoja  
Danutė Inčirauskienė  
2021-08-10

## PROJEKTINIŲ PASIŪLYMŲ PLANAVIMO DOKUMENTŲ VIEŠO SVARSTYMO SU VISUOMENE PROTOKOLAS

2021 m. Rugsėjo 08 d., Vilnius  
17:00 -18:00 val.

### 1. SVARSTYTA:

KITOS PASKIRTIES INŽINERINIO STATINIO, PUŠYNĖLIO G. 13, UTENOJE, REKONSTRAVIMO IR PASKIRTIES KEITIMO Į SANDĖLIAVIMO PASKIRTIES PASTATĄ PROJEKTAS

Statytojas (užsakovas) – UAB „KM GROUP“

Projektą rengia – UAB „Architektų gildija“, S. Moniuškos g. 10-7, LT-08121, Vilnius

Reaguojant į susiklosčiusią situaciją, projektiniai pasiūlymai svarstyti nuotoliniu vaizdo transliacijos būdu. Nuoroda į vaizdo transliaciją pateikta Vilniaus rajono savivaldybės internetiniame puslapyje <https://us02web.zoom.us/j/81058704368> 2021-09-08 įvyko „KITOS PASKIRTIES INŽINERINIO STATINIO, PUŠYNĖLIO G. 13, UTENOJE, REKONSTRAVIMO IR PASKIRTIES KEITIMO Į SANDĖLIAVIMO PASKIRTIES PASTATĄ PROJEKTAS“ projektinių pasiūlymų viešas svarstymas. Skelbimas Utena.lt puslapyje: <https://www.utena.lt/index.php/lt/contact-us/2485-pranesimas-apie-numatoma-statinu-ju-daliu-projektavimo-pradzia-ir-visuomenes-dalyvavima-svarstant-statinu-ju-daliu-projektinius-pasiulymus-11> Video nuorodą į viešinimą bus pateikiama esant poreikiui.

Viešas svarstymas prasidėjo numatytu laiku. Projektinių pasiūlymų rengėjas informavo, kad iki viešo susirinkimo nebuvo gautas nei vienas paklausimas. Viešo susirinkimo metu buvo pristatyti projektinių pasiūlymų sprendiniai, grafinė medžiaga.

### 1. NUTARTA:

Pritarti rengiamų projektinių pasiūlymų sprendiniams. Taip pat numatyta galimybė pakeisti aikštelės dangą.

Prie protokolo pridedamas dalyvių sąrašas.

Statytojas (užsakovas): UAB „KM GROUP“ (Pagal įgaliojimą Rokas Mazuronis)

Viešo susirinkimo pirmininkas: Rokas Mazuronis

Viešo susirinkimo sekretorius: Laimis Verbilis

Projektuotojas: UAB „Architektų gildija“ Rokas Mazuronis

2021 m. Rugsėjo 08 d., Vilnius  
17:00 -18:00 val.

Reaguojant į susiklosčiusią situaciją, projektiniai pasiūlymai svarstyti nuotoliniu vaizdo transliacijos būdu.

KITOS PASKIRTIES INŽINERINIO STATINIO, PUŠYNĖLIO G. 13, UTENOJE, REKONSTRAVIMO IR PASKIRTIES KEITIMO Į SANDĖLIAVIMO PASKIRTIES PASTATĄ PROJEKTAS

**VIEŠO SUSIRINKIMO DALYVIAI**

| Eil. Nr. | Vardas ir pavardė  | Adresas, telefono numeris/atstovaujama institucija, pareigos, adresas, telefono numeris | Parašas            | Pasiūlymo registracijos numeris |
|----------|--|---|--------------------|---------------------------------|
| 1        | <i>Robas Mazuronis</i>   | <i>UAB Architektų gildija</i>   | <i>[Signature]</i> |                                 |
| 2        | <i>Laimis Verdilis</i>   | <i>UAB Architektų gildija</i>   | <i>[Signature]</i> |                                 |
| 3        | Architektūros ir teritorijų planavimo skyriaus savivaldybės vyriausiasis architektas | 8-656-94633   |                    |                                 |
|          | <b>Saulius Zokas</b>   |   | <i>[Signature]</i> |                                 |
|          |  |   |                    |                                 |
|          |  |   |                    |                                 |
|          |  |   |                    |                                 |
|          |  |   |                    |                                 |
|          |  |   |                    |                                 |

**Statytojas (užsakovas):**

UAB „KM GROUP“ (Pagal įgaliojimą Rokas Mazuronis)

**Projektuotojas:**

UAB „Architektų gildija“ Rokas Mazuronis

„KM GROUP“, į/k 304424864

Pušynėlio g. 13, LT-28216 Utena

## ĮGALIOJIMAS

KITOS PASKIRTIES INŽINERINIO STATINIO, UTENA, PUŠYNĖLIO G. 13, PASKIRTIES KEITIMAS Į SANDĖLIAVIMO PASKIRTIES PASTATĄ IR REKONSTRAVIMO PROJEKTAS

2021-09-07

„KM GROUP“, į/k 304424864, įgaliojau UAB „Architektų gildija“, įmonės kodas 300935676, architektą **Roką Mazuronį** atstovauti mane kaip statytoją, vykdant KITOS PASKIRTIES INŽINERINIO STATINIO, UTENA, PUŠYNĖLIO G. 13, PASKIRTIES KEITIMAS Į SANDĖLIAVIMO PASKIRTIES PASTATĄ IR REKONSTRAVIMO PROJEKTAS projektinių pasiūlymų viešinimą: organizuoti, dalyvauti, protokoluoti, atsakyti į klausimus ir atlikti visus kitus veiksmus, susijusius su viešinimo procedūromis. Viešas susirinkimas vyks nuotoliniu būdu 2021 m. Rugsėjo 8 d. 17:00 val.

„KM GROUP“

direktorius





**UTENOS RAJONO SAVIVALDYBĖS ADMINISTRACIJOS  
ARCHITEKTŪROS IR TERITORIJŲ PLANAVIMO SKYRIUS**

Biudžetinė įstaiga. Utenio a. 4, 28503 Utena.  
Tel. (8 389) 64 030, (8 389) 43 548, el. p. evaldas.rimas@utena.lt  
Duomenys kaupiami ir saugomi Juridinių asmenų registre, kodas 188710442.

UAB „KM Group“  
Pušynėlio g. 13, Utena

2021-09-14 Nr. AR 6-112  
į 2021-09-10 Nr. PSP-100-210910-03330

UAB „Architektų gildija“  
S. Moniuškos g. 10-7, Vilnius

**DĖL PRITARIMO PROJEKTINIAMS PASIŪLYMAMS**

Vadovaujantis Statybos įstatymo 37 straipsnio nuostatomis statytojas UAB „KM Group“ pateikė svarstyti visuomenei projektinius pasiūlymus, parengtus projektuotojo UAB „Architektų gildija“, projekto vadovas Rokas Mazuronis, apie numatomą visuomenei svarbaus kitos paskirties inžinerinio statinio rekonstravimo ir paskirties keitimo į sandėliavimo paskirties pastatą projekto rengimą, kuriam Teritorijų planavimo įstatymo 20 straipsnyje nustatytais atvejais neparengtas detalusis planas ir statyba žemės sklype, kadastriniu Nr. 8270/0010:176 Utenos m. k. v., yra leidžiama. Apie „Kitos paskirties inžinerinio statinio, Pušynėlio g. 13, Utenoje, rekonstravimo ir paskirties keitimo į sandėliavimo paskirties pastatą projektas“ projekto rengimo pradžią visuomenė informuota pranešimu savivaldybės interneto svetainėje ir stende prie sklypo ribos. Pasibaigus su projektiniais pasiūlymais susipažinti skirtam terminui 2021 m. rugsėjo 8 d. elektroninėje erdvėje tiesioginės garso ir vaizdo transliacijos būdu įvyko viešas susirinkimas su visuomenės atstovais.

Atsižvelgiant į visuomenės informavimo apie numatomą statinių (jų dalių) projektavimą ir visuomenės dalyvavimą svarstant statinių (jų dalių) projektinius pasiūlymus atliktas procedūras ir įvertinus pateiktą informaciją, parengtiems projektiniams pasiūlymams pritarta.

Savivaldybės vyriausiasis architektas

Saulius Zokas