

## PROJEKTINIŲ PASIŪLYMŲ AIŠKINAMASIS RAŠTAS

**Projekto pavadinimas-** Kitos (ūkio) paskirties pastato Utenos r. sav., Tauragnų sen., Sėlės k., Kalnų g. 10, statybos projektas

**Statytojas-** V.P.

**Statybos rūšis** – nauja statyba;

**Statinio kategorija** – neypatingasis statinys;

**Statinio paskirtis-** 7.19 kitos (ūkio) paskirties pastatai .

**Žemės sklypo** kad. Nr.8267/0005:109 Tauragnų k.v., adresas – Utenos r. sav., Tauragnų sen., Sėlės k., Kalnų g. 10. Sklypo dydis- 17.0856 ha;

**Žemės sklypo paskirtis** – žemės ūkio.

**Poveikio aplinkai vertinimas** Poveikio aplinkai vertinimas neatliekamas, nes pagal planuojamos ūkinės veiklos poveikio aplinkai vertinimo įstatymą nepatenka į planuojamos ūkinės veiklos rūšių, kurių poveikis privalo būti vertinamas ar atliekama atranka dėl poveikio aplinkai vertinimo sąrašus.

### Projektinių pasiūlymų sprendiniai:

**Sklypo planas.** Sklypas nuosavybės teise V.P.

**Žemės sklypo** kad. Nr. 8267/0005:109 Utenos k.v., adresas – Utenos r. sav., Tauragnų sen., Sėlės k., Kalnų g. 10.

Sklypo dydis- 17.0856 ha;

Nekilnojamojo turto registre žemės sklypui nustatytų servitutų nėra.

Žemės sklypui yra nustatytos ir nekilnojamojo turto registre įregistruotos šios specialiosios žemės ir miško naudojimo sąlygos: elektros tinklų apsaugos zonos (III sk., 4 sk., plotas 0,1959 ha), valstybiniai parkai (V sk., 23 sk, plotas 6,0062 ha), miško žemė (VI sk., 3 sk, plotas 0,3965 ha), dirvožemio apsauga žemės ūkio paskirties žemė sklypuose (VI sk., 14 sk, plotas 10,5052 ha), kelių apsaugos zonos (III sk., 2 sk., plotas 0,6093 ha), melioruotos žemės ir melioracijos statinių apsaugos zonos (VI sk., 2 sk., plotas 10,5052 ha), gamtiniai ir kompleksiniai draustiniai (V sk., 8 sk., plotas 6,0062 ha), kraštovaizdžio draustiniai (V sk., 8 sk., plotas 6,0062 ha).

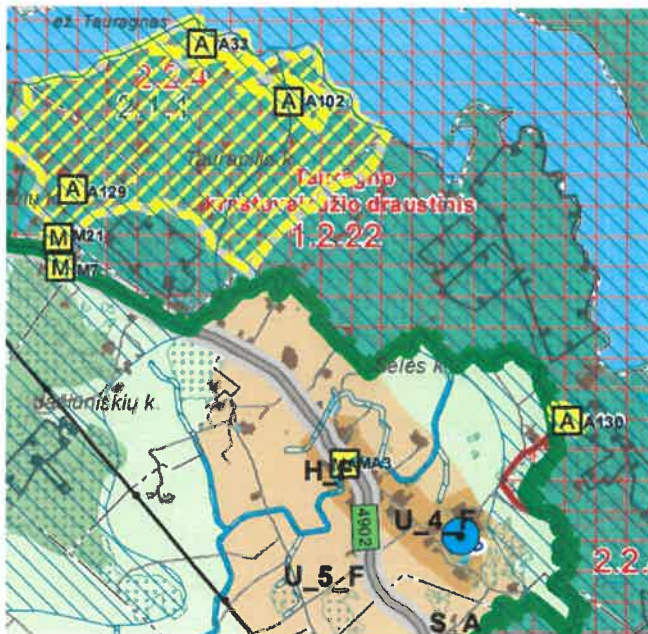
Dalis sklypo patenka į Aukštaitijos nacionalinio parko teritoriją. Projektuojama padarginė bus už 290m nuo parko ribos. Pelkėta vietovė yra toliau nei 770m.

Istorinių, kultūrinių ar archeologinių vertybių sklype nėra.

KVAL. DOK. NR					STATINIŲ PROJEKTO PAVADINIMAS		
	UAB „Romos ir Virgis“ Utenio a. 6, Utena, (8 389) 56554				Kitos (ūkio) paskirties pastato Utenos r. sav., Tauragnų sen., Sėlės k., Kalnų g. 10, statybos projektas. Projektiniai pasiūlymai		
6572	PV	V. Žalkauskas		2021-12	DOKUMENTO PAVADINIMAS		LAIKA
					Aiškinamasis raštas		0
	Projektavo	R.Valentukevičienė		2021-12	DOKUMENTO ŽYMUO		LAPAS LAPŲ
KALBOS TRUMP LT	STATYTOJAS / UŽSAKOVAS V.P.				3715.00-PP-AR		1 3



Pagal Utenos savivaldybės teritorijos bendrąjį planą sklypas patenka į U5F (antro prioriteto urbanizuotą ir urbanizuojamą teritoriją).



Projektiniai pasiūlymai atitinka teritorijų planavimo dokumentus.

### Pastatas

Padarginė bus statoma esamoje ūkininko sodyboje. Ji statoma, nugriovus neregistruotą esamą plieninį angarą.

Pagal Nekilnojamojo turto registro duomenis žemės sklype yra šie įregistruoti statiniai: gyvenamasis namas (unik. Nr. 4400-1068-2914, 1A1p, savininkai V.P., O.P., A.D.), tvartas (unik. Nr. 4400-1573-8002, 2I1b, savininkai O.P., A.D.), ūkio pastatas (unik. Nr. 4400-1574-5081, 3I1p, savininkai O.P., A.D.), daržinė (unik. Nr. 4400-1574-5127, 4I1ž, savininkai O.P., A.D.), pieno blokas (unik. Nr. 4400-1574-51275138, 5I1b, savininkai O.P., A.D.), arteinis gręžinys (unik. Nr. 4400-1574-8033, savininkai O.P., A.D.), kiti inžineriniai statiniai (unik.

3715.00.00-PP.AR	LAPAS	LAPŲ	LAIDA
	2	3	0



Nr. 4400-1574-8066, 411Ž, savininkai O.P., A.D.), mėsinių galvijų ferma ( unikalus Nr. 4400-5196-6015, 6Ž1g), savininkas V.P), gruntinė mėšlidė ( unikalus Nr. 4400-54142875, b1, savininkas V.P.).

Pastato laiknčiosios konstrukcijos – 6,0 m žingsniu išdėstomi plieniniai rėmai. Išorinėje aptaisomi sieniniais profiliuotos skardos lakštais. Projektuojami kolonomis remti gręžininiai pamatai, sujungti monolitinio gelžbetonio rostverku. Pastato stogas projektuojamas dvišlaitis.

Projektuojamame pastate bus viena patalpa, į kurią bus patenkama pro trejus vartus.

Gamybinė veikla pastate nebus vykdoma. Čia bus sandėliuojama žemės ūkio padargai. Inžineriniai tinklai šio pastato eksploatacijai nereikalingi.

Cheminių medžiagų (teršalų), nejonizuojančios spinduliuotės, triukšmo, infragarso ir žemo dažnio garsų, žmogaus kūną veikiančių vibracijų lygių ar kitų keliančių neigiamą poveikį gyvenamajai ir visuomeninei aplinkai veiksmų nebus.

#### Grafinės dalies schemos ir brėžiniai:

1. Sklypo planas;
2. Pastato planas;
3. Pastato fasadai, pjūvis.

## 2. BENDRIEJI STATINIŲ RODIKLIAI

Pavadinimas	Mato vienetas	Kiekis	Pastabos
<b>I. SKLYPAS</b>			
1. sklypo plotas	m <sup>2</sup>	170856	
2. sklypo užstatymo intensyvumas	%	1.72	
3. sklypo užstatymo tankumas	%	1.68	
<b>II. PASTATAI IR STATINIAI</b>			
<b>01. Padarginė (neypatingasis statinys)</b>			
1. Pastato paskirties rodikliai			
2. Pastato bendras plotas.*	m <sup>2</sup>	541.4	
3. Pastato pagrindinis plotas.*	m <sup>2</sup>	541.4	
4. Pastato tūris.*	m <sup>3</sup>	3417	
5. Aukštų skaičius.*	vnt.	1	
6. Pastato aukštis.*	m	7,42	

### 3. PRIEDAI:

**Priedas A.** Privalomųjų dokumentų projektui rengti kopijos.

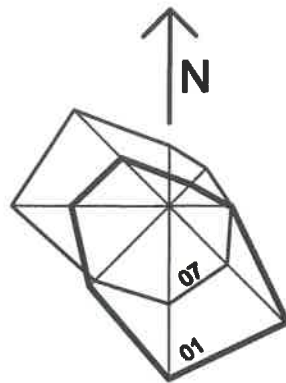
**3.1.** Statytojo žemės sklypo nuosavybės ( nuomos, panaudos ) dokumentai;

**Priedas B.** Brėžiniai.

**3.2.** Pagrindiniai pastatų architektūrinės dalies aukštų planai, pagrindiniai fasadai.

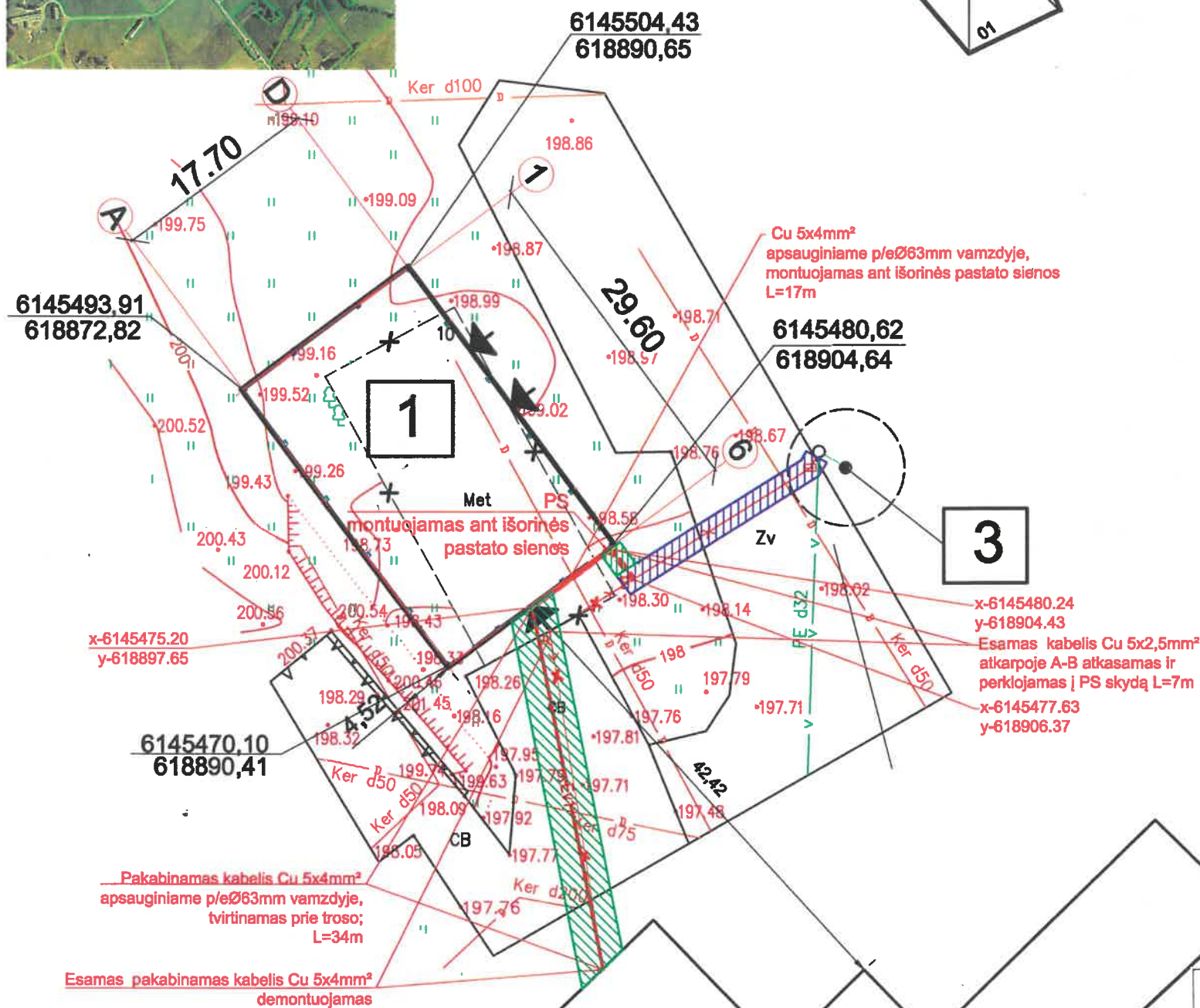
3715.00.00-PP.AR	LAPAS	LAPŲ	LAIDA
	3	3	0



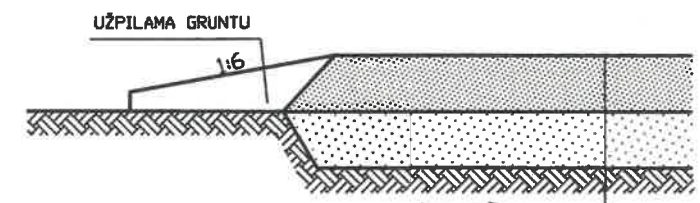


PASTATŲ EKSPLIKACIJA		
EIL.NR	PAVADINIMAS	PASTABOS
1	Kitos ( ūkio) paskirties pastatas	Projektuojama
2	Galvijų ferma	Esamas
3	Artezinis gręžinys	Esamas
4	Ūkiniai pastatai	Esami

Eil. Nr.	Pavadinimas	Mato vnt.	Rodiklis	Pastabos
1.	Sklypo plotas	m <sup>2</sup>	170856	Esamas
2.	Sklypo užstatymo tankumas	%	1,68	Projektuojamas
3.	Sklypo užstatymo intensyvumas	%	1,72	Projektuojamas



**ŽVYRO DANGA BE BORDIŪRŲ**  
( taikoma ir važiuojamajai dangai ir pėsčiųjų takams )

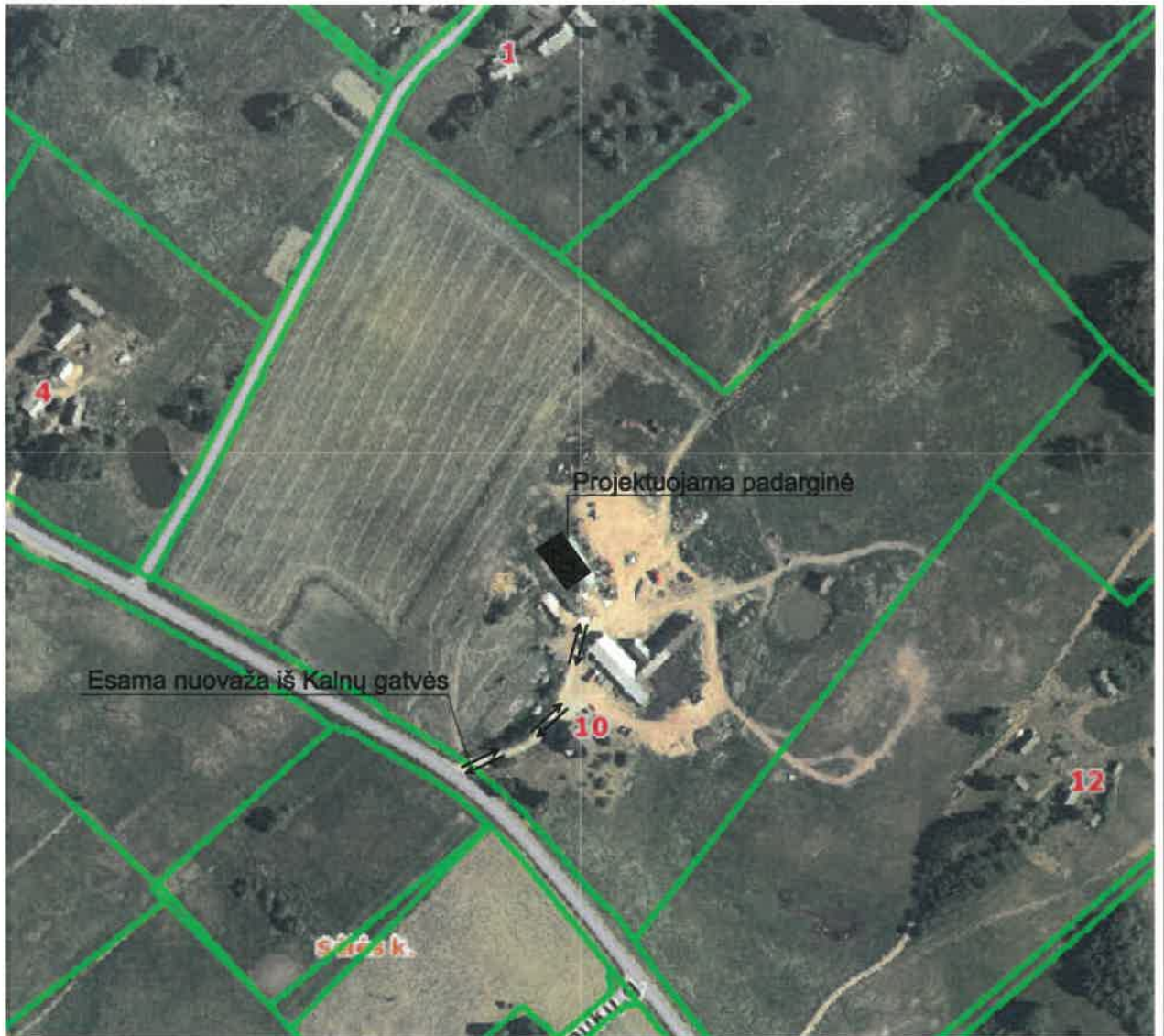


**ŽVYRO DANGA** - 20 CM  
**VIDUTINIAGRŪDIS SMĖLIS** - 20 CM

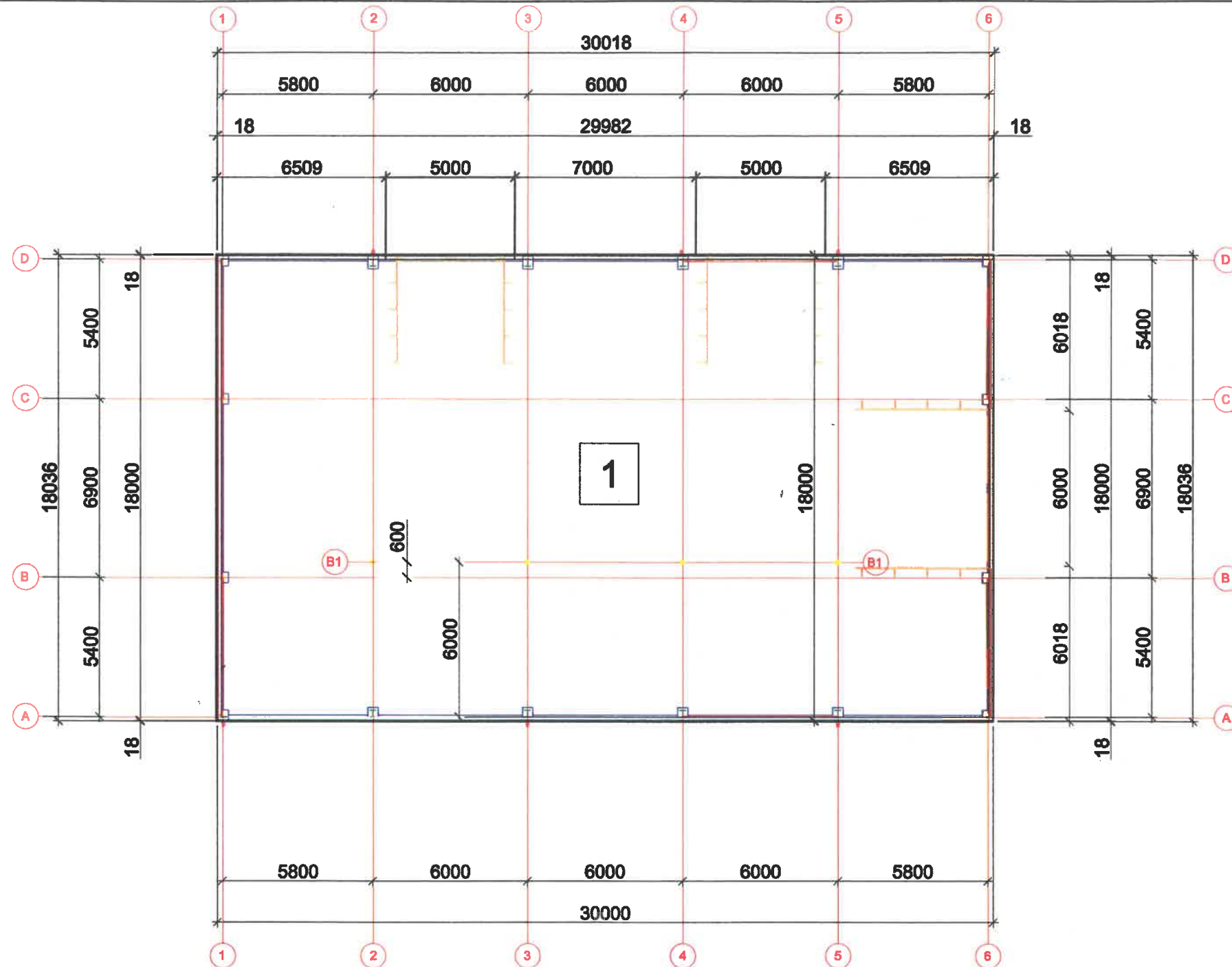
- Perkiojamas vartotojo 0,4 kV kabelis ir pakabinamas kabelis L-7m+34,0m. Apsaugos zona Tauragnų sen., Sėlės k., Kalnų g. 10 plotas - 132m<sup>2</sup>.
- Esamo kabelio apsaugos zona Tauragnų sen., Sėlės k., Kalnų g. 10 - po 1,0m nuo kabelio, plotas - 249,6m<sup>2</sup>.
- Numatomas nugriauti neregistruotas pastatas - sandėlis

KVAL. DOK.			UAB "Romos ir Virgis" Utenio a. 6, Utena		STATINIO PROJEKTO PAVADINIMAS Kitos ( ūkio) paskirties pastato Utenos r. sav., Tauragnų sen., Sėlės k., Kalnų g. 10 statybos projektas	
6572	SPV	V. Žalkauskas			STATINIO NR. IR PAVADINIMAS	
A685	SPDV	L. Šedukytė			Padarginė	
1742	SPDV	V. Žalkauskas			DOKUMENTO PAVADINIMAS	
TU000899 Projektavo R. Valentukevičienė					Sklypo planas M1:500	
Dip. Nr. 103162 Projektavo N. Masilionienė						
KALBOS TRUMP STATYTOJAS/ŪŽSAKOVAS V. P.					DOKUMENTO ŽYMUO 3715-01-PP-SP.BR-1	
					LAPAS	LAPŲ
					1	1





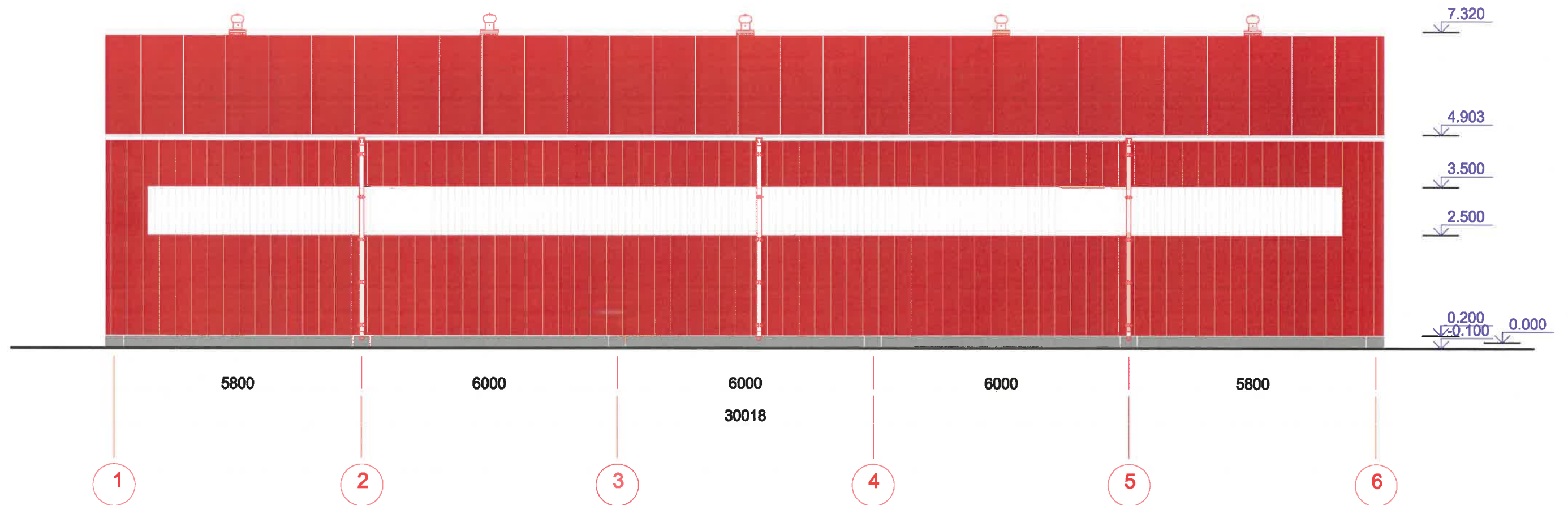
KVAL. DOK.		UAB "Romos ir Virgis" Utenio a. 6, Utena	STATINIO PROJEKTO PAVADINIMAS Kitos (ūkio) paskirties pastato Utenos r. sav., Tauragnų sen., Sėlės k., Kalnų g. 10 statybos projektas		
6572	SPV	V. Žalkauskas	STATINIO NR. IR PAVADINIMAS		
A685	SPDV	L. Šeduikytė	Padarginė		
1742	SPDV	V. Žalkauskas	DOKUMENTO PAVADINIMAS		
TU000899	Projektavo	R. Valentukevičienė	Privaziavimo schema		LAIDA
Dipl.Nr.103162	Projektavo	N. Masiulionienė			
KALBOS TRUMP	STATYTOJAS/UŽSAKOVAS		DOKUMENTO ŽYMUO		LAPAS
	V. P.		3715-01-PP-SP.BR-2		LAPŲ
					1
					1




Patalpų eksplikacija


Eilės Nr.	Pavadinimas	Plotas (m <sup>2</sup> )
1	Žemės ūkio padargų sandėliavimo patalpa	525,37

KVAL. DOK. NR.	 UAB "Romas ir Virgis" Utenio a. 6, Utena			STATINIO PROJEKTO PAVADINIMAS Kitos (ūkio) paskirties pastato Utenos r. sav., Tauragnų sen., Sėlės k., Kainų g.10 statybos projektas	
6572	SPV	V. Žalkauskas	2021.10	STATINIO NR. IR PAVADINIMAS Padarginė (01)	
A685	SPDV	L.Šeduikytė	2021.10	DOKUMENTO PAVADINIMAS Planas	
1742	SPDV	V. Žalkauskas	2021.10		
TU000899	Projektavo	R.Valentukevičienė	2021.10	DOKUMENTO ŽYMUO 3715-01-TDP-SA.BR-1	
KALBOS TRUMP	STATYTOJAS/UŽSAKOVAS V. P.			LAPAS	LAPŲ
LT				1	1



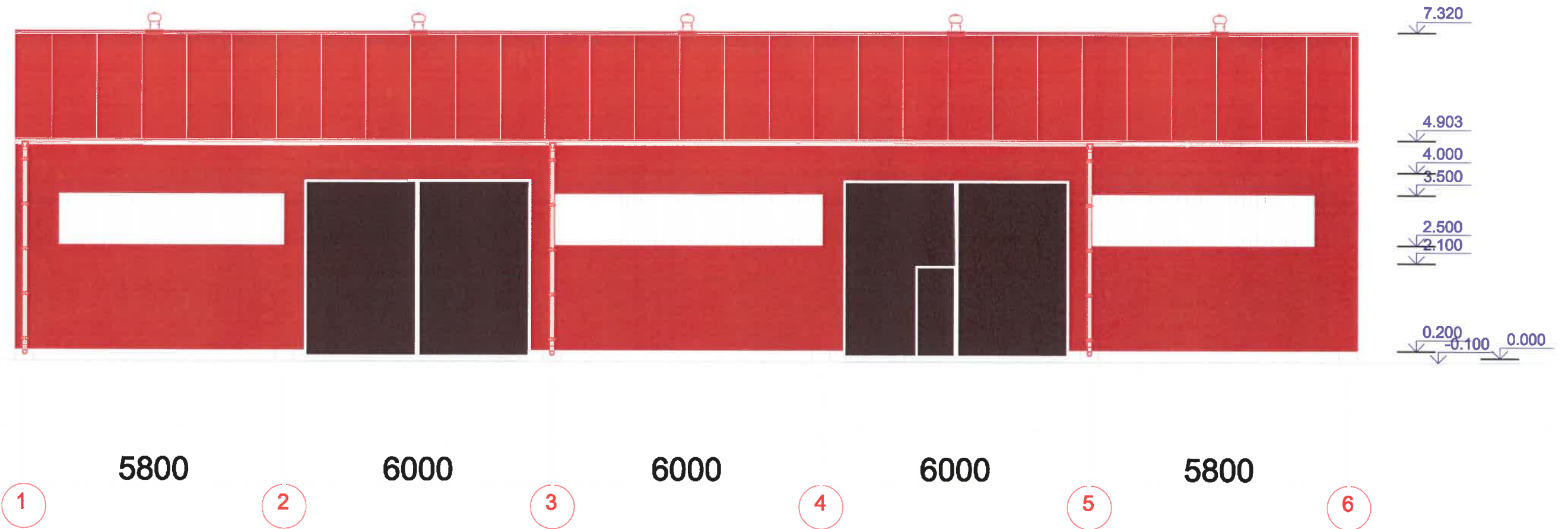
KVAL. DOK. NR.	 <b>UAB "Romos ir Virgis"</b> Utenio a. 6, Utena			STATINIO PROJEKTO PAVADINIMAS <b>Kitos (ūkio) paskirties pastato Utenos r. sav., Tauragnų sen., Sėlės k., Kalnų g.10 statybos projektas</b>	
6572	SPV	V. Žalkauskas	<i>[Signature]</i>	2021.10	STATINIO NR. IR PAVADINIMAS
A685	SPDV	L.Šeduikytė	<i>[Signature]</i>	2021.10	<b>Padarginė (1)</b>
1742	SPDV	V. Žalkauskas	<i>[Signature]</i>	2021.10	
TU000899	Projektavo R.Valentukevičienė			2021.10	DOKUMENTO PAVADINIMAS
					<b>Fasadas ašyje A</b>
KALBOS TRUMP	STATYTOJAS/UŽSAKOVAS			DOKUMENTO ŽYMUO	LAPAS
LT	V. P.			<b>3715-01-PP-SA.BR-2</b>	LAPŲ
					<b>1</b>
					<b>1</b>






KVAL. DOK. NR.	 <b>UAB "Romos ir Virgis"</b> Utenio a. 6, Utena			STATINIO PROJEKTO PAVADINIMAS <b>Kltos (ūkio) paskirties pastato Utenos r. sav., Tauragnų sen., Sėlės k., Kalnų g.10 statybos projektas</b>	
6572	SPV	V. Žalkauskas	<i>[Signature]</i>	2021.10	STATINIO NR. IR PAVADINIMAS
A685	SPDV	L. Šeduikytė	<i>[Signature]</i>	2021.10	<b>Padarginė (1)</b>
1742	SPDV	V. Žalkauskas	<i>[Signature]</i>	2021.10	
TU000899	Projektavo	R. Valentukevičienė	<i>[Signature]</i>	2021.10	DOKUMENTO PAVADINIMAS
					<b>Fasadas ašyje 6</b>
KALBOS TRUMP	STATYTOJAS/UŽSAKOVAS			DOKUMENTO ŽYMUO	
LT	V. P.			<b>3715-01-PP-SA.BR-3</b>	
				LAPAS	LAPŲ
				<b>1</b>	<b>1</b>

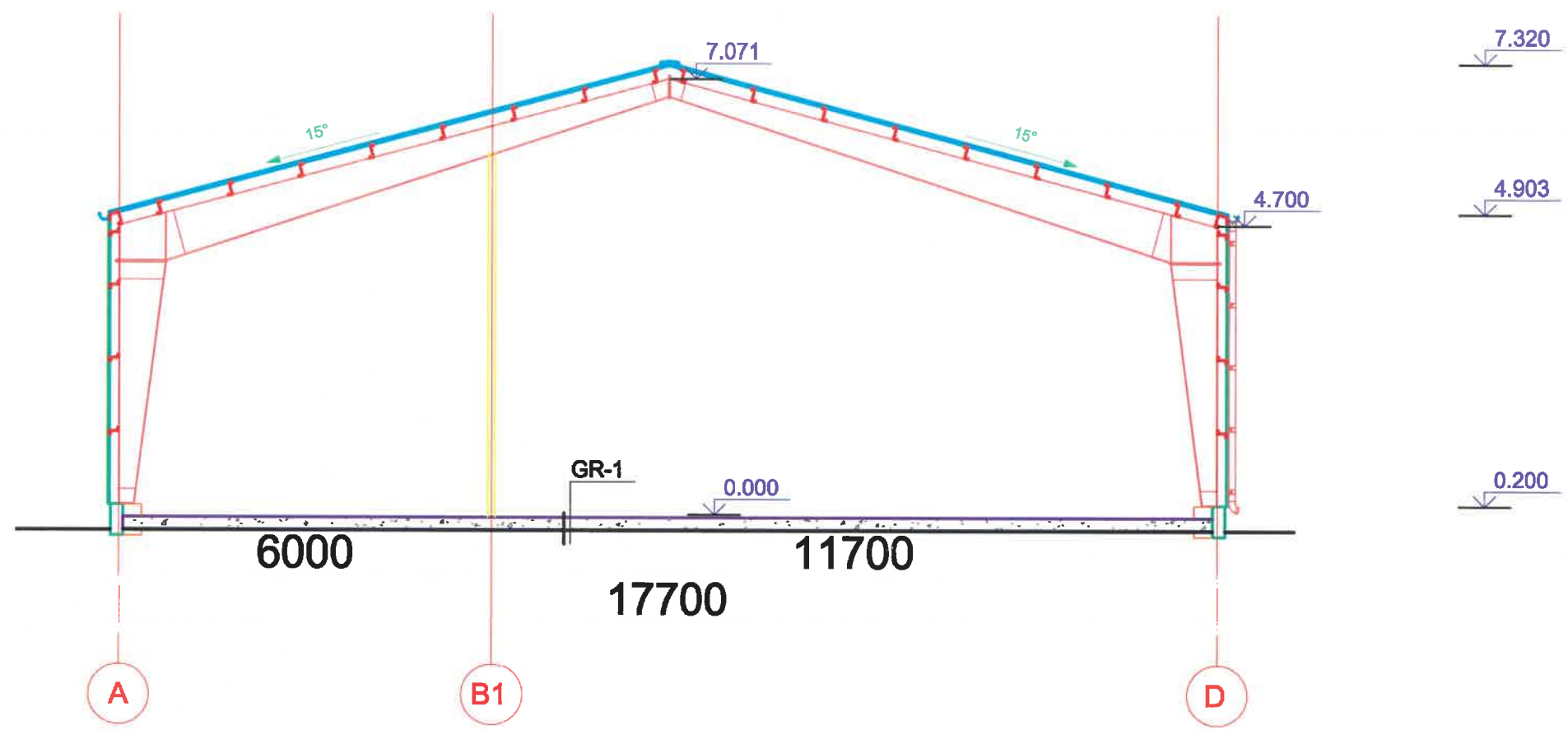




KVAL. DOK. NR.	 <b>UAB "Romos ir Virgis"</b> Utenio a. 6, Utena			STATINIO PROJEKTO PAVADINIMAS <b>Kitos (ūkio) paskirties pastato Utenos r. sav., Tauragnų sen., Sėlės k., Kalnų g.10 statybos projektas</b>		
6572	SPV	V. Žalkauskas	<i>[Signature]</i>	2021.10	STATINIO NR. IR PAVADINIMAS	
A685	SPDV	L. Šeduikytė	<i>[Signature]</i>	2021.10	<b>Padarginė (1)</b>	
1742	SPDV	V. Žalkauskas	<i>[Signature]</i>	2021.10	DOKUMENTO PAVADINIMAS	
TU000899	Projektavo	R. Valentukevičienė	<i>[Signature]</i>	2021.10	<b>Fasadas ašyje D</b>	
KALBOS TRUMP	STATYTOJAS/UŽSAKOVAS			DOKUMENTO ŽYMUO		
LT	V. P.			<b>3715-01-PP-SA.BR-4</b>		
					LAPAS	LAPŲ
					<b>1</b>	<b>1</b>

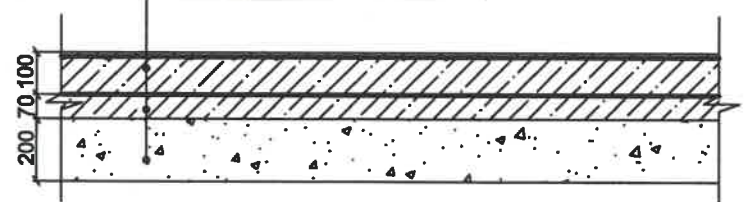


KVAL. DOK. NR.	 <b>UAB "Romos ir Virgis"</b> Utenio a. 6, Utena			STATINIO PROJEKTO PAVADINIMAS <b>Kltos (ūkio) paskirties pastato Utenos r. sav., Tauragnų sen., Sėlės k., Kalnų g.10 statybos projektas</b>	
6572	SPV	V. Žalkauskas	2021.10	STATINIO NR. IR PAVADINIMAS <b>Padarginė (1)</b>	
A685	SPDV	L. Šeduikytė	2021.10	DOKUMENTO PAVADINIMAS <b>Fasadas ašyje 1</b>	
1742	SPDV	V. Žalkauskas	2021.10	LAIDA <b>0</b>	
TU000899	Projektavė R. Valentukevičienė		2021.10	DOKUMENTO ŽYMUO <b>3715-01-PP-SA.BR-5</b>	
KALBOS TRUMP	STATYTOJAS/UŽSAKOVAS			LAPAS	LAPŲ
LT	V. P.			1	1



GR-1 Betono grindu detale

- Armuotas betono sluoksnis (100mm, C25/30, W6, armuojama AT O 12 S400, 200x200)
- Paruošiamasis betono sluoksnis 70mm
- Skaldos - žvyro pasluoksnis 200mm



KVAL. DOK. NR.	SPV	UAB "Romos ir Virgis" Utenio a. 6, Utena	STATINIO PROJEKTO PAVADINIMAS		LAPAS	LAPŲ
			Kltos (ūklo) paskirties pastato Utenos r. sav., Tauragnų sen., Sėlės k., Kalnų g.10 statybos projektas			
6572	SPV	V. Žalkauskas	2021.10	STATINIO NR. IR PAVADINIMAS		0
				Padarginė (1)		
A685	SPDV	L. Šeduikytė	2021.10	DOKUMENTO PAVADINIMAS		1
1742	SPDV	V. Žalkauskas	2021.10	Pjūvis		
TU000899	Projektavo	R. Valentukevičienė	2021.10	DOKUMENTO ŽYMUO		1
				3715-01-PP-SA.BR-6		
KALBOS TRUMP	STATYTOJAS/UŽSAKOVAS					
LT	V. P.					



## Visuomenės informavimo apie parengtus statinio projektinius pasiūlymus ATASKAITA

1. Kitos (ūkio) paskirties pastato Utenos r. sav., Tauragnų sen., Sėlės k., Kalnų g. 10, statybos projektiniai pasiūlymai buvo paskelbti Utenos rajono savivaldybės interneto tinklalapyje (2021-12-27.)

2. Statytojas 2021-12-29 sklype įrengė stendą su informacija, ji buvo laikoma 11 darbo dienų.

3. Buvo paskelbta apie parengto projekto eksponavimą UAB „Romas ir Virgis“ patalpose Utenio a. 6, Utenoje, nuo 2021-12-27 iki 2022-01-12. Su statinio projektu buvo galima susipažinti nuo 8 val. iki 17 val. darbo dienomis.

4. Iki viešo susirinkimo visuomenės atstovai savo pasiūlymus dėl projekto galėjo teikti projektuotojui – UAB „Romas ir Virgis“, adresu: Utenio a. 6, LT- 28242 Utena, tel. (8-389) 56554, e-paštu: [romas.virgis@gmail.com](mailto:romas.virgis@gmail.com), raštu, registruotu laišku, nurodydami vardą, pavardę (organizacijos pavadinimą), adresą, kitus ryšio duomenis; pasiūlymo teikimo datą; informaciją ir aplinkybes, kuo grindžiamas pasiūlymas.

Per susipažinimui su rengiamais projektiniais pasiūlymais skirtą laikotarpį visuomenės atstovai susipažinti neatvyko. Pretenzijų ir pasiūlymų žodžiu ar raštu dėl minėtų projektinių pasiūlymų per visą viešojo svarstymo procedūros laikotarpį negauta.

Visuomenės informavimo susirinkimas įvyko 2022 m. sausio mėn. 12 d. 15.00 val.

Viešas svarstymas vyko elektroninėje erdvėje tiesioginės garso ir vaizdo transliacijos būdu.

Prisijungimo nuoroda:

<https://us05web.zoom.us/j/6726089721?pwd=cDlXZnJTNUlCUeEhQMjJLWGE3eitydz09>.

Susirinkime dalyvavo statytojo, savivaldybės ir projektuotojų atstovai.

Per valandą nuo susirinkimo pradžios neprisijungė nei vienas suinteresuotas visuomenės atstovas.

Priedai:

1. Skelbimų Utenos rajono savivaldybės administracijos interneto tinklalapyje (2021-12-27), Utenos rajono savivaldybės architektūros ir teritorijų planavimo skyriaus skelbimų lentoje (2021-12-27) ir Utenos rajono seniūnijos skelbimų lentoje (2021-12-27) kopijos.

2. Stendo sklype nuotraukos.

3. Visuomenės informavimo apie parengtus Kitos (ūkio) paskirties pastato Utenos r. sav., Tauragnų sen., Sėlės k., Kalnų g. 10, statybos projektinius pasiūlymus susirinkimo protokolas.

4. Susirinkimo dalyvių sąrašas.

Statytojas

V.

P.

Projekto vadovas

Virginijus Žalkauskas

Savivaldybės priimamasis: (8 389) 64041 [Daugiau informacijos \(/index.php/lt/struktura-ir-kontaktai/priimamasis\)](https://www.utena.lt/index.php/lt/struktura-ir-kontaktai/priimamasis) Pasitikėjimo telefonas: (8 8) 77472) [Daugiau informacijos \(/index.php/lt/struktura-ir-kontaktai/pasitikejimo-telefonas\)](https://www.utena.lt/index.php/lt/struktura-ir-kontaktai/pasitikejimo-telefonas)

Jūs esate čia ([/index.php/lt/](https://www.utena.lt/))  [Visuomenei svarbūs statiniai \(/index.php/lt/contact-us\)](https://www.utena.lt/index.php/lt/contact-us)

Pranešimas apie numatomą statinių (jų dalių) projektavimo pradžią ir visuomenės dalyvavimą svarstant statinių (jų dalių) projektinius pasiūlymus

## Pranešimas apie numatomą statinių (jų dalių) projektavimo pradžią ir visuomenės dalyvavimą svarstant statinių (jų dalių) projektinius pasiūlymus

Informaciją parengė: Architektūros ir teritorijų planavimo skyriaus vyresn. specialistė Nijolė Barauskienė. Publikuota 2021-12-27



[\(/Pranešimas%20apie%20numatomą%20statinių%20\(jų%20dalių\)%20projektavimo%20pradžią%20ir%20visuomenės%20dalyvavimą%20svarstan](#)

Lietuvos Respublikos statybos įstatymu ir statybos techniniu reglamentu STR 1.04.04:2017 „Statinio projektavimas, projekto ekspertizė“ statytojas V. P. informuoja visuomenę apie numatomą kitos (ūkio) paskirties pastato projektavimą, kuriam Teritorijų planavimo įstatymo 20 straipsnyje nustatytais atvejais neparengtas detalusis planas ir statyba žemės sklype, kadastriniu Nr. 8267/0005:109 Tauragnų k.v., esančiame Kalnų g. 10, Sėlės k., Tauragnų sen., Utenos r. sav., yra leidžiama.

Statytojas per 3 darbo dienas prie statybos sklypo ribos turi pastatyti stendą su išvardinta informacija, kurį privaloma laikyti ne mažiau 10 darbo dienų nuo šio pranešimo savivaldybės interneto svetainėje [www.utena.lt](http://www.utena.lt), paskelbimo dienos.

Techninio projekto pavadinimas: Kitos (ūkio) paskirties pastato Utenos r. sav., Tauragnų sen., Sėlės k., Kalnų g. 10, statybos projektas.

Statybos geografinė vieta: Kalnų g. 10, Sėlės k., Tauragnų sen., Utenos r. sav., sklypo kadastrinis Nr. 8267/0005:109 Tauragnų k.v.

Statinio paskirtis: Kitos (ūkio) paskirties pastatai (7.19).

Žemės sklypo pagrindinė naudojimo paskirtis: Žemės ūkio.

Statytojas: V. P.

Projektuotojas: UAB „Romas ir Virgis“, Utenio a. 6, Utena, tel. (+370) 389 56554, el. paštas [romas.virgis@gmail.com](mailto:romas.virgis@gmail.com) (<mailto:romas.virgis@gmail.com>)

Projekto vadovas: Virginijus Žalkauskas, tel. (+370) 616 70220, el. paštas [romas.virgis@gmail.com](mailto:romas.virgis@gmail.com) (<mailto:romas.virgis@gmail.com>)

Projekto architektas ir rengėjas: architektė Lolita Šeduikytė, tel. (+370) 616 70223, el. paštas [lšeduikyte@gmail.com](mailto:lšeduikyte@gmail.com) (<mailto:lšeduikyte@gmail.com>); Renata Valentukevičienė, tel. (+370) 610 38795, el. paštas [rvalentukeviciene@gmail.com](mailto:rvalentukeviciene@gmail.com) (<mailto:rvalentukeviciene@gmail.com>)

Susipažinti su projektiniais pasiūlymais galima: projektuotojo UAB „Romas ir Virgis“ patalpose, adresu: Utenio a. 6, Utena, darbo dienomis nuo 8.00 iki 16.00 val. ir Utenos rajono savivaldybės interneto svetainėje [www.utena.lt](http://www.utena.lt), nuo 2021 m. gruodžio 28 d. iki 2022 m. sausio 12 d. Informacija projektinių pasiūlymų rengėjo teikiama darbo dienomis nuo 8.00 val. iki 16.00 val. tel. (+370) 610 38795, (+370) 389 56554, arba el. paštu [romas.virgis@gmail.com](mailto:romas.virgis@gmail.com) (<mailto:romas.virgis@gmail.com>)

Visuomenės atstovai pasiūlymus dėl projektinio pasiūlymo sprendinių gali teikti projektuotojui raštu adresu UAB „Romas ir Virgis“, Utenio a. 6, Utena, el. paštu [romas.virgis@gmail.com](mailto:romas.virgis@gmail.com) (<mailto:romas.virgis@gmail.com>), per visą 10 darbo dienų laikotarpį, skirtą visuomenei susipažinti su projektiniais pasiūlymais, - iki viešo susirinkimo pabaigos ir jo metu. Teikiant pasiūlymus projektuotojui turi būti nurodyta:

1. fizinio asmens vardas, pavardė, elektroninio pašto adresas, juridinio asmens pavadinimas, elektroninio pašto adresas;  
school and education (<https://www.utena.lt>)  
2. pasiūlymo teikimo data;

3. informacija ir aplinkybės, kuomet grindžiamas pasiūlymas.

Savivaldybės priimamasis: (8 389) 64041 Daugiau informacijos (</index.php/lt/struktura-ir-kontaktai/priimamasis>) Pasitikėjimo telefonas: (8 8

Pasiūlymus pateikusiems visuomenės atstovams projektuotojas per 5 darbo dienas po viešo susirinkimo atsako raštu, pateikdamas pasiūlymų  
77472) Daugiau informacijos (</index.php/lt/struktura-ir-kontaktai/pasitikejimo-telefonas>)  
vertinimą su paaiškinimais.

Viešas susirinkimas įvyks 2022 m. sausio 12 d. 15.00 val., adresu Utenio a. 6, Utenoje, elektroninėje erdvėje tiesioginės garso ir vaizdo  
transliacijos būdu. Prisijungti galėsite nuspaudę nuorodą <https://us05web.zoom.us/j/6726089721?pwd=cDlXZnJTNUIcUEhOMjJLWGE3eitydz09>  
(<https://us05web.zoom.us/j/6726089721?pwd=cDlXZnJTNUIcUEhOMjJLWGE3eitydz09>)  
Meeting ID: 672 608 9721 Passcode: GU3c9p

[Dokumentai \(/images/Teritoriju\\_planavimas/Visuomenei\\_svarbus\\_statiniai/2021/2021\\_12\\_27\\_dokumentai.pdf\)](/images/Teritoriju_planavimas/Visuomenei_svarbus_statiniai/2021/2021_12_27_dokumentai.pdf)

## Teritorijų planavimas ir statyba

[ARCHITEKTŪRA IR TERITORIJŲ PLANAVIMAS \(/index.php/lt/teritoriju-planavimas12\)](/index.php/lt/teritoriju-planavimas12)

[Teritorijų planavimo komisija \(/index.php/lt/teritoriju-planavimo-komisija\)](/index.php/lt/teritoriju-planavimo-komisija)

[Teritorijų planavimo dokumentai \(/index.php/lt/about-us\)](/index.php/lt/about-us)

Prašymų ir sprendimų dėl pagrindinės žemės naudojimo paskirties ir (ar) naudojimo būdo pakeitimo ar nustatymo viešinimas  
([https://www.tpdris.lt/utenos-raj./-asset\\_publisher/gbkpe0vZNwBq/content/utenos-raj-prasymu-pakeisti-nustatyti-zemes-sklypo-pagrindine-zemes-naudojimo-paskirti-ir-ar-naudojimo-buda-su-informacija-apie-pasiulymu-teikima-taip?](https://www.tpdris.lt/utenos-raj./-asset_publisher/gbkpe0vZNwBq/content/utenos-raj-prasymu-pakeisti-nustatyti-zemes-sklypo-pagrindine-zemes-naudojimo-paskirti-ir-ar-naudojimo-buda-su-informacija-apie-pasiulymu-teikima-taip?redirect=https%3A%2F%2Fwww.tpdris.lt%2Futenos-raj.%3Fp_p_id%3D101_INSTANCE_gbkpe0vZNwBq%26p_p_lifecycle%3D0%26p_p_state%3Dnormal%26p_p_mode%3Dview%26p_p_col_id%2%26p_p_col_count%3D1)  
[redirect=https%3A%2F%2Fwww.tpdris.lt%2Futenos-raj.%3Fp\\_p\\_id%3D101\\_INSTANCE\\_gbkpe0vZNwBq%26p\\_p\\_lifecycle%3D0%26p\\_p\\_state%3Dnormal%26p\\_p\\_mode%3Dview%26p\\_p\\_col\\_id%2%26p\\_p\\_col\\_count%3D1](https://www.tpdris.lt/utenos-raj./-asset_publisher/gbkpe0vZNwBq/content/utenos-raj-prasymu-pakeisti-nustatyti-zemes-sklypo-pagrindine-zemes-naudojimo-paskirti-ir-ar-naudojimo-buda-su-informacija-apie-pasiulymu-teikima-taip?redirect=https%3A%2F%2Fwww.tpdris.lt%2Futenos-raj.%3Fp_p_id%3D101_INSTANCE_gbkpe0vZNwBq%26p_p_lifecycle%3D0%26p_p_state%3Dnormal%26p_p_mode%3Dview%26p_p_col_id%2%26p_p_col_count%3D1))

[Rengiami teritorijų planavimo dokumentai \(/index.php/lt/our-history\)](/index.php/lt/our-history)

[Teritorijų planavimo skelbimai \(/index.php/lt/our-courses\)](/index.php/lt/our-courses)

[Pavadinimų gatvėms, adresų suteikimas \(/index.php/lt/our-pricing\)](/index.php/lt/our-pricing)

[Išorinė vaizdinė reklama \(/index.php/lt/isorine-vaizdine-reklama\)](/index.php/lt/isorine-vaizdine-reklama)

[Kaimo plėtros žemėtvarkos projektai \(/index.php/lt/kpz-projektai\)](/index.php/lt/kpz-projektai)

[Projektų ir idėjų konkursai \(/index.php/lt/projektu-ir-ideju-konkursai\)](/index.php/lt/projektu-ir-ideju-konkursai)

### STATYBA

[Visuomenei svarbūs statiniai \(/index.php/lt/contact-us\)](/index.php/lt/contact-us)

[Viskas apie renovaciją \(/index.php/lt/viskas-apie-renovacija\)](/index.php/lt/viskas-apie-renovacija)

[AKTUALI INFORMACIJA GYVENTOJAMS \(/index.php/lt/daugiabuciu-gyvenamuju-namu-kvartalu-infrastr-tvarkymo-2019-2023-m-programa\)](/index.php/lt/daugiabuciu-gyvenamuju-namu-kvartalu-infrastr-tvarkymo-2019-2023-m-programa)

[ŽELDYNAI \(/index.php/lt/zeldynai\)](/index.php/lt/zeldynai)



# Pranešimas apie numatomą statinių (jų dalių) projektavimo pradžią ir visuomenės dalyvavimą svarstant statinių (jų dalių) projektinius pasiūlymus

Informaciją parėngė: Architektūros ir teritorijų planavimo skyriaus vyresn. specialistė Nijolė Barauskienė. Publikuota 2021-12-27



PAKELBTA SKELBIMŲ LENTODE

Architektūros ir teritorijų planavimo skyriaus  
savivaldybės vyresnėsios architektė

S Z

2021.12.27

Vadovaujantis Lietuvos Respublikos statybos įstatymu ir statybos techniniu reglamentu STR 1.04.04:2017 „Statinio projektavimas, projekto ekspertizė“ statytojas V. P. informuoja visuomenę apie numatomą kitos (ūkio) paskirties pastato projektavimą, kuriam Teritorijų planavimo įstatymo 20 straipsnyje nustatytais atvejais neparengtas detalusis planas ir statyba žemės sklype, kadastriniu Nr. 8267/0005:109 Tauragnų k.v., esančiame Kalnų g. 10, Sėlės k., Tauragnų sen., Utenos r. sav., yra leidžiama. Statytojas per 3 darbo dienas prieš statybos sklypo ribos turi pastatyti stendą su išvardinta informacija, kurį privaloma laikyti ne mažiau 10 darbo dienų nuo šio pranešimo savivaldybės interneto svetainėje [www.utena.lt](http://www.utena.lt), paskelbimo dienos.

Techninio projekto pavadinimas: Kitos (ūkio) paskirties pastato Utenos r. sav., Tauragnų sen., Sėlės k., Kalnų g. 10, statybos projektas.

Statybos geografinė vieta: Kalnų g. 10, Sėlės k., Tauragnų sen., Utenos r. sav., sklypo kadastrinis Nr. 8267/0005:109 Tauragnų k.v.

Statinio paskirtis: Kitos (ūkio) paskirties pastatai (7.19).

Žemės sklypo pagrindinė naudojimo paskirtis: Žemės ūkio.

Statytojas: V. P.

Projektuotojas: UAB „Romas ir Virgis“, Utenio a. 6, Utena, tel. (+370) 389 56554, el. paštas [romas.virgis@gmail.com](mailto:romas.virgis@gmail.com)

Projekto vadovas: Virginijus Žalkauskas, tel. (+370) 616 70220, el. paštas [romas.virgis@gmail.com](mailto:romas.virgis@gmail.com)

Projekto architektas ir rengėjas: architektė Lolita Šeduikytė, tel. (+370) 616 70223, el. paštas [seduikyte@gmail.com](mailto:seduikyte@gmail.com); Renata Valentukevičienė, tel. (+370) 610 38795, el. paštas [rvalentukeviciene@gmail.com](mailto:rvalentukeviciene@gmail.com)

Susipažinti su projekciniais pasiūlymais galima: projektuotojo UAB „Romas ir Virgis“ patalpose, adresu: Utenio a. 6, Utena, darbo dienomis nuo 8.00 iki 16.00 val. ir Utenos rajono savivaldybės interneto svetainėje [www.utena.lt](http://www.utena.lt), nuo 2021 m. gruodžio 28 d. iki 2022 m. sausio 12 d. Informacija projektinių pasiūlymų rengėjo teikiama darbo dienomis nuo 8.00 val. iki 16.00 val. tel. (+370) 610 38795, (+370) 389 56554, arba el. paštu [romas.virgis@gmail.com](mailto:romas.virgis@gmail.com)

Visuomenės atstovai pasiūlymus dėl projekcinio pasiūlymo sprendimų gali teikti projektuotojui raštu adresu UAB „Romas ir Virgis“, Utenio a. 6, Utena, el. paštu [romas.virgis@gmail.com](mailto:romas.virgis@gmail.com), per visą 10 darbo dienų laikotarpį, skirtą visuomenei susipažinti su projekciniais pasiūlymais, – iki viešo susirinkimo pabaigos ir jo metu. Teikiant pasiūlymus projektuotojui turi būti nurodyta:

1. fizinio asmens vardas, pavardė, elektroninio pašto adresas, juridinio asmens pavadinimas, elektroninio pašto adresas;
2. pasiūlymo teikimo data;
3. informacija ir aplinkybės, kuo grindžiamas pasiūlymas.

Pasiūlymus pateikusiems visuomenės atstovams projektuotojas per 5 darbo dienas po viešo susirinkimo atasko raštu, pateikdamas pasiūlymų įvertinimą su paaiškinimais.

Viešas susirinkimas įvyks 2022 m. sausio 12 d. 15.00 val., adresu Utenio a. 6, Utenoje, elektroninėje erdveje tiesioginės garso ir vaizdo transliacijos būdu. Prisijungti galėsite nuspaudę nuorodą <https://us05.web.zoom.us/j/6726089721?pwd=cDlXZnJTNlUICUEhQmJlWGExeU99> Meeting ID: 672 608 9721 Passcode: GU3e9p

## Pranešimas apie numatomą statinių (jų dalių) projektavimo pradžią ir visuomenės dalyvavimą svarstant statinių (jų dalių) projektinius pasiūlymus

Informaciją parengė: Architektūros ir teritorijų planavimo skyriaus vyresn. specialistė Nijolė Barauskienė. Publikuota 2021-12-27



Vadovaujantis Lietuvos Respublikos statybos įstatymu ir statybos techniniu reglamentu STR 1.04.04:2017 „Statinio projektavimas, projekto ekspertizė“ statytojas V. P. informuoja visuomenę apie numatomą kitos (ūkio) paskirties pastato projektavimą, kuriam Teritorijų planavimo įstatymo 20 straipsnyje nustatytais atvejais neparengtas detalusis planas ir statyba žemės sklype, kadastrinis Nr. 8267/0005:109 Tauragnų k.v., esančiame Kalnų g. 10, Sėlės k., Tauragnų sen., Utenos r. sav., yra leidžiama. Statytojas per 3 darbo dienas prieš statybos sklypo ribos turi pastatyti stendą su išvardinta informacija, kuri privaloma laikyti ne mažiau 10 darbo dienų nuo šio pranešimo savivaldybės interneto svetainėje [www.utena.lt](http://www.utena.lt), paskelbimo dienos.

Techninio projekto pavadinimas: Kitos (ūkio) paskirties pastato Utenos r. sav., Tauragnų sen., Sėlės k., Kalnų g. 10, statybos projektas.

Statybos geografinė vieta: Kalnų g. 10, Sėlės k., Tauragnų sen., Utenos r. sav., sklypo kadastrinis Nr. 8267/0005:109 Tauragnų k.v.

Statinio paskirtis: Kitos (ūkio) paskirties pastatai (7.19).

Žemės sklypo pagrindinė naudojimo paskirtis: Žemės ūkio.

Statytojas: V. P.

Projektuotojas: UAB „Romas ir Virgis“, Utenio a. 6, Utena, tel. (+370) 389 56554, el. paštas [romas.virgis@gmail.com](mailto:romas.virgis@gmail.com)

Projekto vadovas: Virginijus Žalkauskas, tel. (+370) 616 70220, el. paštas [romas.virgis@gmail.com](mailto:romas.virgis@gmail.com)

Projekto architektas ir rengėjas: architektė Lolita Šeduikytė, tel. (+370) 616 70223, el. paštas [seduikyte@gmail.com](mailto:seduikyte@gmail.com); Renata Valentukevičienė, tel. (+370) 610 38795, el. paštas [rvalentukeviciene@gmail.com](mailto:rvalentukeviciene@gmail.com)

Susipažinti su projekciniais pasiūlymais galima: projektuotojo UAB „Romas ir Virgis“ patalpose, adresu: Utenio a. 6, Utena, darbo dienomis nuo 8.00 iki 16.00 val. ir Utenos rajono savivaldybės interneto svetainėje [www.utena.lt](http://www.utena.lt), nuo 2021 m. gruodžio 28 d. iki 2022 m. sausio 12 d. Informacija projekciniais pasiūlymais rengėjo teikiama darbo dienomis nuo 8.00 val. iki 16.00 val. tel. (+370) 610 38795, (+370) 389 56554, arba el. paštu [romas.virgis@gmail.com](mailto:romas.virgis@gmail.com)

Visuomenės atstovai pasiūlymus dėl projekcinio pasiūlymo sprendinių gali teikti projektuotojui raštu adresu UAB „Romas ir Virgis“, Utenio a. 6, Utena, el. paštu [romas.virgis@gmail.com](mailto:romas.virgis@gmail.com), per visą 10 darbo dienų laikotarpį, skirtą visuomenei susipažinti su projekciniais pasiūlymais, - iki viešo susirinkimo pabaigos ir jo metu. Teikiant pasiūlymus projektuotojui turi būti nurodyta:

1. fizinio asmens vardas, pavardė, elektroninio pašto adresas, juridinio asmens pavadinimas, elektroninio pašto adresas;
2. pasiūlymo teikimo data;
3. informacija ir aplinkybės, kuo grindžiamas pasiūlymas.

Pasiūlymus pateikusiems visuomenės atstovams projektuotojas per 5 darbo dienas po viešo susirinkimo atasko raštu, pateikdamas pasiūlymų įvertinimą su paaiškinimais.

Viešas susirinkimas įvyks 2022 m. sausio 12 d. 15.00 val., adresu Utenio a. 6, Utenoje, elektroninėje erdvėje itiesioginės garso ir vaizdo transliacijos būdu. Prisijungti galėsite nuspaudę nuorodą <https://us05.web.zoom.us/j/6726089721?pwd=cDlXZnJlTUlUeUhlQmJlWGEEeU9lcz09> Meeting ID: 672 608 9721 Passcode: GU3c9p

PAKELBTA SEITUINIOS SKELBIMŲ  
LENTOJE

2021.12.27







## Informacija kitos (ūkio) paskirties pastato Utenos r. sav., Tauragnų sen., Sėlės k., Kalnų g. 10, projektavima

Techninio projekto pavadinimas: Kitos (ūkio) paskirties pastato Utenos r. sav., Tauragnų sen., Sėlės k., Kalnų g. 10, statybos projektas.

Statybos geografinė vieta: Kalnų g. 10, Sėlės k., Tauragnų sen., Utenos r. sav., sklypo kadastrinis Nr. 8267/0005:109 Tauragnų k.v.

Statinio paskirtis: Kitos (ūkio) paskirties pastatai (7.19).

Žemės sklypo pagrindinė naudojimo paskirtis: Žemės ūkio.

Statytojas: V. P.

Projektuotojas: UAB „Romos ir Virgis“, Utenio a. 6, Utena, tel. (+370) 389 56554, el. paštas [romas.virgis@gmail.com](mailto:romas.virgis@gmail.com)

Projekto vadovas: Virginijus Žalkauskas, tel. (+370) 616 70220, el. paštas [romas.virgis@gmail.com](mailto:romas.virgis@gmail.com)

Projekto architektas ir rengėjas: architektė Lolita Šeduikytė, tel. (+370) 616 70223, el. paštas [lshedukyte@gmail.com](mailto:lshedukyte@gmail.com); Renata Valentiukevičienė, tel. (+370) 610 38795, el. paštas [valentiukeviciene@gmail.com](mailto:valentiukeviciene@gmail.com)

Susipažinti su projekciniais pasiūlymais galima: projektuotojo UAB „Romos ir Virgis“ patalpose, adresu: Utenio a. 6, Utena, darbo dienomis nuo 8.00 iki 16.00 val. ir Utenos rajono savivaldybės interneto svetainėje [www.utena.lt](http://www.utena.lt), nuo 2021 m. gruodžio 28 d. iki 2022 m. sausio 12 d. Informacija projektinių pasiūlymų rengėjo teikiama darbo dienomis nuo 8.00 val. iki 16.00 val. tel. (+370) 610 38795, (+370) 389 56554, arba el. paštu [romas.virgis@gmail.com](mailto:romas.virgis@gmail.com)

Visuomenės atstovai pasiūlymus dėl projekcinio pasiūlymo sprendinių gali teikti projektuotojui raštu adresu UAB „Romos ir Virgis“, Utenio a. 6, Utena, el. paštu [romas.virgis@gmail.com](mailto:romas.virgis@gmail.com), per visą 10 darbo dienų laikotarpį, skirtą visuomenei susipažinti su projekciniais pasiūlymais, - iki viešo susirinkimo pabaigos ir jo metu. Teikiant pasiūlymus projektuotojui turi būti nurodyta:

1. fizinio asmens vardas, pavardė, elektroninio pašto adresas, juridinio asmens pavadinimas, elektroninio pašto adresas;
2. pasiūlymo teikimo data;
3. informacija ir aplinkybės, kuo grindžiamas pasiūlymas.

Pasiūlymus pateikusiems visuomenės atstovams projektuotojas per 5 darbo dienas po viešo susirinkimo atsako raštu, pateikdamas pasiūlymų įvertinimą su paaiškinimais.

Viešas susirinkimas įvyks 2022 m. sausio 12 d. 15.00 val., adresu Utenio a. 6, Utenoje, elektroninėje erdvėje tiesioginės garso ir vaizdo transliacijos būdu. Prisijungti galėsite nuspausdę nuorodą <https://us05web.zoom.us/j/6726089721?pwd=QkZkZjZjTTNlUjZlUWpWZ3ZlbnR3> Meeting ID: 672 608 9721 Passcode: GU3c9p

Stendas įrengtas 2021 m. gruodžio mėn. 30 d. ir išmontuotas 2022 m. sausio mėn. 12 d.

Visuomenės informavimo apie kitos (ūkio) paskirties pastato Utenos r. sav., Tauragnų sen., Sėlės k., Kalnų g. 10, statybos projektinius pasiūlymus

## SUSIRINKIMO PROTOKOLAS

2022-01-12, 15 val.

Utena

Pirmininkas – Virginijus Žalkauskas, UAB „Romas ir Virgis“ projekto vadovas;  
Sekretorė – Renata Valentukevičienė, UAB „Romas ir Virgis“ inžinierė.

Susirinkimo darbotvarkė:

Informuoti visuomenę apie parengtus Kitos (ūkio) paskirties pastato Utenos r. sav., Tauragnų sen., Sėlės k., Kalnų g. 10, statybos projektinius pasiūlymus.

Susirinkimo pradžia - 2022m. sausio 12 d. 15.00 val., pabaiga 16.00.

Viešas svarstymas vyko elektroninėje erdvėje tiesioginės garso ir vaizdo transliacijos būdu.

Prisijungimo nuoroda:

<https://us05web.zoom.us/j/6726089721?pwd=cDlXZnJTNUIcUEhQMjJLWGE3eitydz09>.

Susirinkime dalyvavo statytojo, savivaldybės ir projektuotojų atstovai.

Iki susirinkimo projektuotojas paskyrė susirinkimo pirmininką - Virginijų Žalkauską, UAB „Romas ir Virgis“ projekto vadovą, ir sekretorę – Renatą Valentukevičienę, UAB „Romas ir Virgis“ inžinierė.

Projekto vadovas V. Žalkauskas informavo susirinkusius apie parengtus projektinius pasiūlymus.

Viešojo susirinkimo metu darytas vaizdo įrašas. Įrašas pridedamas prie viešo susirinkimo protokolo.

Per valandą nuo susirinkimo pradžios neprisijungė nei vienas suinteresuotas visuomenės atstovas.

16 val. susirinkimo pirmininkas konstatavo, kad viešinimo procedūra atlikta, visuomenė nesuinteresuota projektiniais pasiūlymais, o visuomenės informavimas apie numatomą projektuoti statinį baigtas.

**Nutarta:**

Tęsti projekto rengimo procedūrą, pateikti Utenos rajono savivaldybės administracijos Architektūros ir teritorijų planavimo skyriui prašymą pritarti projektiniams pasiūlymams.

Pirmininkas

Virginijus Žalkauskas

Sekretorė

Renata Valentukevičienė







**UTENOS RAJONO SAVIVALDYBĖS ADMINISTRACIJOS  
ARCHITEKTŪROS IR TERITORIJŲ PLANAVIMO SKYRIUS**

Biudžetinė įstaiga. Utenio a. 4, 28503 Utena.  
Tel. (8 389) 64 030, (8 389) 43 548, el. p. evaldas.rimas@utena.lt  
Duomenys kaupiami ir saugomi Juridinių asmenų registre, kodas 188710442.

V. P.

2022-01-21 Nr. AR 6-7  
2022-01-18 Nr. PSP-100-220118-00326

UAB „Romos ir Virgis“  
Utenio a. 6, Utena  
romas.virgis@gmail.com

**DĖL PRITARIMO PROJEKTINIAMS PASIŪLYMAMS**

Vadovaujantis Statybos įstatymu ir statybos techniniu reglamentu STR 1.04.04:2017 „Statinio projektavimas, projekto ekspertizė“, statytojas V. P. pateikė svarstyti visuomenei projektinius pasiūlymus, parengtus projektuotojo UAB „Romos ir Virgis“, projekto vadovas Virginijus Žalkauskas, apie numatomą visuomenei svarbaus kitos (ūkio) paskirties pastato projektavimą, kuriam Teritorijų planavimo įstatymo 20 straipsnyje nustatytais atvejais neparengtas detalusis planas ir statyba žemės sklype, kadastrinis Nr. 8267/0005:109 Tauragnų k. v., esančiame Kalnų g. 10, Sėlės k., Tauragnų sen., Utenos r. sav., yra leidžiama. Apie „Kitos (ūkio) paskirties pastato Utenos r., sav., Tauragnų sen., Sėlės k., Kalnų g. 10, statybos projektas“ projekto rengimo pradžią visuomenė informuota pranešimu savivaldybės interneto svetainėje ir skelbimo stende prie sklypo ribos. Pasibaigus su projektiniais pasiūlymais susipažinti skirtam terminui 2022 m. sausio 12 d. elektroninėje erdveje tiesioginės garso ir vaizdo transliacijos būdu įvyko viešas susirinkimas su suinteresuotos visuomenės atstovais.

Atsižvelgiant į visuomenės informavimo apie numatomą statinių (jų dalių) projektavimą ir visuomenės dalyvavimą svarstant statinių (jų dalių) projektinius pasiūlymus atliktas procedūras ir įvertinus pateiktą informaciją, parengtiems projektiniams pasiūlymams pritarta.

Savivaldybės vyriausiasis architektas

Saulius Zokas