




<b>Statytojas (užsakovas):</b>	Utenos rajono savivaldybės administracija
<b>Komplekso pavadinimas:</b>	Pusiau požeminių buitinių atliekų konteinerių aikštelių Utenoje įrengimas
<b>Projekto pavadinimas:</b>	Kitų inžinerinių statinių (pusiau požeminių buitinių atliekų konteinerių aikštelių) Utenoje statybos projektas
<b>Statinio naudojimo paskirtis:</b>	Kitos paskirties inžineriniai statiniai
<b>Statybos rūšis:</b>	Nauja statyba
<b>Statinio kategorija:</b>	I grupės nesudėtingas statinys
<b>Statinio projekto rengimo etapas:</b>	Supaprastintas projektas
<b>Dalis:</b>	Projektiniai pasiūlymai
<b>Tomas:</b>	I
<b>Komplekso žymuo:</b>	SR2022-008-SP-PP
<b>Laida</b>	0

<b>Kval. atest. nr.</b>	<b>Pareigos</b>	<b>Parašas</b>	<b>V. Pavardė</b>
	Direktorius		K. Mickevičius
36532	Statinio projekto vadovas		J. Veigneris
36531	Statinio projekto dalies vadovas		J. Veigneris

## BYLOS SUDĖTIES ŽINIARAŠTIS

### STATINIO PROJEKTO SUDĖTIES ŽINIARAŠTIS

Eil. Nr.	Bylos žymuo	Laida	Dokumento Pavadinimas	Pastabos
I	PP	0	Projektiniai pasiūlymai	

### DOKUMENTŲ SUDĖTIES ŽINIARAŠTIS

Dokumento žymuo	Lapų sk.	Laida	Dokumento Pavadinimas	Pastabos
SR2022-008-SP-PP-BSZ	1	0	Bylos sudėties žiniaraštis	
SR2022-008-SP-PP-AR	10	0	Aiškinamasis raštas	
			Priedai	

### BRĖŽINIŲ ŽINIARAŠTIS

Brėž. Nr.	Lapų sk.	Laida	Brėžinio pavadinimas ir žymuo	Pastabos
01	1	0	Pusiau požeminių konteinerių aikštelės Aukštaičių g. 11 Utenoje planas, M 1:100 SR2022-008-SP-BD-01	
02	1	0	Pusiau požeminių konteinerių aikštelės Aušros g. 58 Utenoje planas, M 1:100 SR2022-008-SP-BD-02	
03	1	0	Pusiau požeminių konteinerių aikštelės Taiko g. 40 Utenoje planas, M 1:100 SR2022-008-SP-BD-03	
04	1	0	Pusiau požeminių konteinerių aikštelės Užpalių g. 84 Utenoje planas, M 1:100 SR2022-008-SP-BD-04	
	2	0	Skersiniai profiliai M 1:50 SR2022-008-SP-BD-14	

## AIŠKINAMASIS RAŠTAS

### 1. ĮVADAS

**STATYTOJAS (UŽSAKOVAS):** Utenos rajono savivaldybės administracija

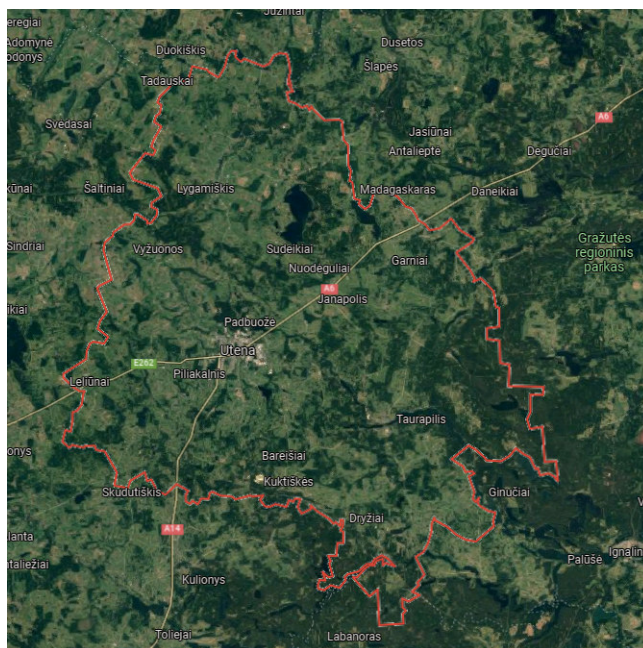
**OBJEKTO ADRESAS:** Utenos rajono savivaldybės teritorija.



**PROJEKTO RENGĖJAS:** UAB „Inžinerinis projektavimas“, Panerių g. 64, Vilnius. El. paštas [info@projektavimas.net](mailto:info@projektavimas.net), tel. +370-699-80116.

**PROJEKTO VADOVAS:** J. Veigneris

- Statybos rūšis – naujo statinio statyba
- Statinio paskirtis – inžineriniai statiniai
- Statinio pogrūpis – kitos paskirties inžineriniai statiniai
- Statinio kategorija – nesudėtingas I grupės statinys

**Projektuojamų statinių vieta:**



0	2022	Statybos leidimui, konkursui ir statybai.		
Laida	Išleidimo data	Laidos statusas. Keitimo priežastis (jei taikoma)		
Kval. patv. dok. nr.			Kitų inžinerinių statinių (pusiau požeminių buitinių atliekų konteinerių aikštelių) Utenoje statybos projektas	
36532	SPV	J. Veigneris		LAIDA
36531	SPDV	J. Veigneris		Aiškinamasis raštas
	INŽ	E. Jonušaitė		0
LT	Utenos rajono savivaldybės administracija	SR2022-008-SP-PP-AR	LAPAS	LAPŲ
			1	7

Numatomas naujų pusiau požeminių atliekų konteinerių aikštelių projektavimas Utenos mieste.

## **2. PROJEKTO RENGIMO PAGRINDAS**

Projektas parengtas toliau šiame skyriuje nurodytų dokumentų pagrindu.

### **2.1.PRIVALOMIEJI IR DOKUMENTAI:**

Statinio projektavimo (techninė) užduotis, statytojo reikalavimai;

Inžinerinė topografinė nuotrauka.

### **2.2.PAGRINDINIAI NORMATYVINIAI DOKUMENTAI:**

Lietuvos Respublikos statybos įstatymas;

Lietuvos Respublikos Aplinkos apsaugos įstatymas;

Lietuvos Respublikos žemės įstatymas;

Lietuvos Respublikos teritorijų planavimo įstatymas;

Lietuvos respublikos priešgaisrinės saugos įstatymas;

Lietuvos Respublikos atliekų tvarkymo įstatymas;

Lietuvos Respublikos specialiųjų žemės naudojimo sąlygų įstatymas;

STR 1.01.02:2016 „Normatyviniai statybos techniniai dokumentai“;

STR 1.05.01:2017 „Statybą leidžiantys dokumentai. Statybos užbaigimas. Statybos sustabdymas. Savavališkos statybos padarinių šalinimas. Statybos pagal neteisėtai išduotą statybą leidžiantį dokumentą padarinių šalinimas“;

STR 1.02.01:2017 „Statybos dalyvių atestavimo ir teisės pripažinimo tvarkos aprašas“;

STR 1.01.03:2017 „Statinių klasifikavimas“;

STR 1.01.08:2002 „Statinio statybos rūšys“;

STR 1.04.04:2017 „Statinio projektavimas, projekto ekspertizė“;

STR 1.06.01:2016 „Statybos darbai. Statinio statybos priežiūra“;

STR 2.05.03:2003 „Statybinių konstrukcijų projektavimo pagrindai“;

STR 2.01.01(01):2005 „Esminiai statinio reikalavimai. Mechaninis patvarumas ir pastovumas“;

STR 2.01.01(2):1999 „Esminiai statinio reikalavimai. Gaisrinė sauga“;

STR 2.05.04:2003 „Poveikiai ir apkrovos“;

STR 1.01.04:2015 „Statybos produktų, neturinčių darnųjų techninių specifikacijų, eksploatacinių savybių pastovumo vertinimas, tikrinimas ir deklaravimas. Bandymų laboratorijų ir sertifikavimo įstaigų paskyrimas. Nacionaliniai techniniai įvertinimai ir techninio vertinimo paskyrimas ir paskelbimas“;

STR 1.03.01:2016 „Statybiniai tyrimai. Statinio avarija“

SR2022-008-SP-PP-AR	LAPAS	LAPŲ	LAIDA
	2	7	0

STR 2.06.04:2014 „Gatvės ir vietinės reikšmės keliai. Bendrieji reikalavimai“;  
 STR 2.05.19:2005 „Inžinerinė hidrologija. Pagrindiniai skaičiavimų reikalavimai“;  
 LST 1516:2015 „Statinio projektas. Bendrieji įforminimo reikalavimai“;  
 KPT SDK 19 „Automobilių kelių standartizuotų dangų konstrukcijų projektavimo taisyklės“;  
 PTR 3.08.01:2013 „Tvarkybos darbų rūšys“;  
 R ISEP 10 „Inžinerinių saugaus eismo priemonių projektavimo ir naudojimo rekomendacijos“  
 TRA ASFALTAS 08 „Automobilių kelių asfalto mišinių techninių reikalavimų aprašas“  
 TRA BITUMAS 08/14 „Automobilių kelių bitumų ir polimerais modifikuotų bitumų techninių reikalavimų aprašas“  
 TRA SBR 19 „Automobilių kelių nesurištųjų mišinių ir gruntų, naudojamų sluoksniams be rišiklių, techninių reikalavimų aprašas“  
 TRA SS 15 „Automobilių kelių dangų siūlių sandariklių techninių reikalavimų aprašas“  
 TRA UŽPILDAI 19 „Automobilių kelių užpildų techninių reikalavimų aprašas“  
 TRA VŽ 12 „Automobilių kelių vertikaliųjų kelio ženklų techninių reikalavimų aprašas“  
 TRA ŽM 12 „Kelių ženklinimo medžiagų techninių reikalavimų aprašas“  
 T DVAER 12 „Automobilių kelių darbo vietų aptvėrimo ir eismo reguliavimo taisyklės“  
 „Kelių eismo taisyklės“  
 „Kelių horizontaliojo ženklinimo taisyklės“  
 „Kelio ženklų įrengimo ir vertikaliojo ženklinimo taisyklės“

### 3. ESAMA PADĖTIS

Naujų komunalinių aikštelių projektavimo darbai atliekami Utenos rajono savivaldybės teritorijoje. Pagrindinės aikštelių vietos yra parinktos urbanizuotose zonose.

#### 3.1.BENDROSIOS NUOSTATOS

Pagrindinis Komunalinių atliekų surinkimo principas yra jų rūšiavimas visais atliekų tvarkymo etapais, surinkimo metu – taip pat. Aikštelėse visos komunalinės atliekos išrūšiuojamos talpinant į konteinerius skirtus surinkti komunalines (buitines), pakuotes ir jų atliekas bei antrines žaliavas, išrūšiuojant jas į popieriui, plastikui ir stiklui skirtus konteinerius. Šio projekto sprendiniai parengti pagal Užsakovo pateiktus preliminarinius aikštelių adresų sąrašus, jų išdėstymą prie konkrečių gyvenamųjų namų ir konteinerių nomenklatūrą, nustatytus, atsižvelgus į surenkamų komunalinių (po rūšiavimo likusių), pakuočių ir jų atliekų bei antrinių (rūšiuojamų) žaliavų kiekius ir išvežimo dažnį bei pagal pusiau požeminių konteinerių montavimo, konteinerių turinio pakrovimo ir transportavimo priemonių techninius duomenimis. LR Aplinkos ministro 2012-10-23 Įsakymu Nr. D1-85 patvirtintais „Minimaliais komunalinių atliekų tvarkymo paslaugos kokybės reikalavimaisį 91.6. punkte nustatytas minimalus atstumas iki pastatų langų ir durų – 10 m. Šis

SR2022-008-SP-PP-AR	LAPAS	LAPŲ	LAIDA
	3	7	0

atstumas galėtų būti interpretuojamas, nustatant šį atstumą tik nuo komunalinių atliekų konteinerių, kaip realių taršos šaltinių iki pastatų.

### 3.2.HIGIENINĖ IR EKOLOGINĖ SITUACIJA

Teritorijų, kuriose numatoma įrengti konteinerių aikšteles, sanitarinė ir ekologinė situacija yra normali. Nėra susikaupusių šiukšlių ir aplinkai kenksmingų medžiagų. Sklypuose ir netolimoje aplinkinėje teritorijoje nėra taršos ar triukšmo šaltinių, gamybinių objektų. Ekologiniu požiūriu planuojama ūkinė veikla nepavojinga kitiems objektams ir turės minimalų poveikį aplinkai.

### 3.3.ŽELDINIAI

Teritorijoje esami medžiai ir želdiniai maksimaliai išsaugomi. Esant būtinybei, gauti savivaldybės leidimą saugotinių medžių ir krūmų kirtimo, persodinimo ar kitokio pašalinimo, genėjimo darbams. Želdiniai pertvarkomi (kertami, persodinami ir pan.) vadovaujantis „Saugotinių medžių ir krūmų kirtimo, persodinimo ar kitokio pašalinimo atveju, šių darbų vykdymo ir leidimų šiems darbams išdavimo, medžių ir krūmų vertės atlyginimo tvarkos aprašų, patvirtintu LR AM 2008-01-31 Įsakymu Nr. D1-87.

Kertami medžiai atsodinami Utenos rajono savivaldybės administracijos nurodytoje vietoje arba kompensuojami pagal atkuriamosios vertės įkainius, nustatytus Lietuvos Respublikos aplinkos ministro 2008 m. birželio 06 d. Įsakymą Nr. D1-343 „Dėl želdinių atkuriamosios vertės įkainių patvirtinimo.

1 lentelė. Kertamų medžių žiniaraštis

Eil. Nr.	Konteinerių aikštelės adresas	Medžių duomenys		
		Kertamų medžių skaičius pagal skersmenį (cm) ir rūšį, vnt.		
		Ø iki 26 cm	Ø 26-34 cm	Ø > 32
1.	1.Pusiai požeminių konteinerių aikštelė Aukštaičių g. 11 Utenoje	1 vnt. Eglė		
2.	1.Pusiai požeminių konteinerių aikštelė Aukštaičių g. 11 Utenoje	1 vnt. Eglė		

### 3.4.ESAMI INŽINERINIAI TINKLAI

Vietose, kur numatyta įrengti konteinerių aikšteles, yra inžinerinių tinklų, tačiau pusiau požeminių atliekų surinkimo konteinerių aikštelės, įvertinus esančius komunalinius tinklus, neplanuojamos ant požeminių komunikacijų (dujotiekio, šilumos tinklų, vandentiekio, nuotekų) tinklų, bet patenka į inžinerinių tinklų apsaugos zonas (žiūrėti konkrečius aikštelių sprendinius).

Esami ryšių ir elektros požeminiai kabeliai, esantys po projektuojamomis aikštelėmis, apsaugomi raudonais DN110 sudėtiniais apsauginiais vamzdžiais.

SR2022-008-SP-PP-AR	LAPAS	LAPŲ	LAIDA
	4	7	0

Aušros g. 58 Utenoje, po projektuojama aikštele, patenka esamas apšvietimo kabelis-jį numatoma atsikasti ir perstumti už darbų zonos ribų.

#### **4. PROJEKTINIAI SPRENDIMAI**

Viso projekte projektuojama 4 vnt. pusiau požeminių konteinerių aikštelių, kuriose stovės 24 konteineriai, po 6 konteinerius kiekvienoje aikštelėje: 2vnt. skirti mišrioms komunalinėms atliekoms (5m<sup>3</sup>), 1vnt. skirtas plastiko ir metalo atliekoms (5m<sup>3</sup>), 1vnt. skirtas popieriaus atliekoms (5m<sup>3</sup>), 1vnt. skirtas stiklo atliekoms (3m<sup>3</sup>), 1 vnt. skirtas biologiškai skaidžioms atliekoms (3m<sup>3</sup>).

##### **4.1.VIETOS PARINKIMAS**

Aikštelės pagal galimybes suprojektuotos Utenos rajono savivaldybės administracijos numatytose ir patvirtintose vietose. Aikštelių vietos, nuo numatytų, galėjo nukrypti dėl inžinerinių tinklų išsidėstymo.

##### **4.2.PROJEKTUOJAMO STATINIO PAGRINDINIAI PARAMETRAI**

Projektuojamo statinio (pusiau požeminių atliekų surinkimo konteinerių aikštelės) funkcinių ryšių su gretima aplinka sprendiniai parenkami pagal konkrečią situaciją. Statinių išdėstymo aikštelėje sprendiniai tenkina visuomenės sveikatos normų ir gaisrinės saugos taisykles. Antžeminių ir pusiau požeminių atliekų konteinerių aikštelės projektuojamos šalia arba netoliese važiuojamosios gatvės (privažiavimo) dalies, kad aptarnaujantis specialusis transportas galtų saugiai iškelti ir ištuštinti konteinerius. Visų aikštelių privažiavimuose rekomenduojama nusklemtus bortus dažyti geltona spalva (horizontalusis kelio ženklavimas Nr.1.4).

Aikštelėje prie konteinerių įrengtas patogus priėjimas iš atliekų konteinerių įmetimo angų pusės. Konteinerių aikštelės danga kieta, įrengta iš betoninių trinkelų. Teritorijos aukščiai išlieka esami, naujos dangos įrengiamos prisitaikant prie esamų dangų altitudžių, užtikrinant lietaus vandens nutekėjimą formuojantį nuolydį esamos važiuojamosios dalies kryptimi.

Konkretų konteinerių išdėstymą aikštelėse žiūrėti Projekto brėžiniuose.

##### **4.3.PUSIAU POŽEMINIAI KONTEINERIAI**

Komunalinių atliekų surinkimo konteinerių aikštelės Utenos rajono miesto savivaldybės valstybinėje žemėje ir suformuotuose sklypuose, gavus sklypų savininkų leidimus, esančiose vietose pagal Utenos rajono savivaldybės aikštelių išdėstymo užduotį ir pageidavimus. Joms parinktos optimalios ir reikiamą aptarnavimo spindulį užtikrinančios vietos. Aikštelės yra urbanizuotose teritorijose (daugiabučių kiemuose, prie šaligatvių ar automobilių stovėjimo aikštelių ir pan.).

SR2022-008-SP-PP-AR	LAPAS	LAPŲ	LAIDA
	5	7	0

Konteineriai skirti komunalinėms atliekoms surinkti ir laikyti. Jie bus reguliariai aptarnaujami ir ištuštinami atliekas tvarkančios įmonės pagal jos numatytus šiukšlių išvežimo grafikus.

Konteineriuose bus rūšiuojamos ir saugomos tokios atliekų grupės: mišrios komunalinės atliekos, plastiko ir metalo atliekos, popieriaus atliekos, stiklo atliekos, biologiškai skaidžios atliekos. Tikslų konteinerių kiekį ir dydį pagal rūšiuojamos atliekos rūšį žr. Bendrųjų statinio rodiklių lentelėje bei brėžiniuose. Aplink konteinerius formuojamos kietos dangos (betoninių trinkelėlių) aikštelės patogiam eksploatavimui.

Aikštelės dangos (betoninės trinkelės 20x10x6cm) kraštai ties veja ir žvyro danga užbortuojami g/b bortais. G/b trinkelėlių danga projektuojama viename lygyje su aplinkiniu žemės lygiu. Danga klojama maksimaliai prisitaikant prie esamo reljefo ir suvedama su esamais gerbūvio elementais. Esant poreikiui atliekami grunto vertikalinio formavimo darbai. Formuojamas min. 2% nuolydis lietaus vandens nutekėjimui nuo aikštelės. Suprojektuota komunalinių atliekų surinkimo konteinerių aikštelė išlaiko 10 m atstumą iki pastatų langų ir durų (jei atstumai mažesni nei 10m bet ne mažesni nei 5m, gaunami nekilnojamojo turto objekto savininkų sutikimai).

Aikštelės bus įrengiamos taip, kad nesusidarytų dideli aukščių perkritimai. Konteinerių pastatymo vietos numatytos taip, kad būtų užtikrintos greta esančių inžinerinių tinklų apsaugos zonos. Kur konteineriai statomi arčiau - darbai bus atliekami tik inžinerinius tinklus eksploatuojančių bendrovių atstovų priežiūroje, esant poreikiui atliekami tinklų perkėlimo projektavimo ir įrengimo darbai. Konteinerių aikštelės ir antžeminiai konteineriai užtikrina būtiną saugumą bei sandarumą, todėl neblogina ir nekeičia ekologinės ir higieninės aplinkos situacijos. Kasimo darbai turi būti atliekami prižiūrint inž. tinklus eksploatuojančios įstaigos atstovui.

#### **4.4.PAVIRŠINIO VANDENS NUVEDIMAS**

Paviršinis perteklinis vanduo įrengus trinkelėlių dangas yra nuvedamas išilginiu bei skersiniu nuolydžiu į aplinkines teritorijas kur susigers į šalia esantį gruntą.

#### **4.5.DANGOS**

Dangų konstrukcija parinkta vadovaujantis KPT SDK 19 „Automobilių kelių standartizuotų dangų konstrukcijų projektavimo taisyklės“ 9 ir 11 lentelėmis.

*Rengiama komunalinių atliekų surinkimo (KAS) aikštelėlių dangos konstrukcija:*

- Betoninės trinkelės 200x100x80 mm šviesiai pilkos spalvos;
- Išlyginamasis sluoksnis iš skaldos atsijų 0,03 m storio;
- Stambaus 1:1 žvyro-skaldos M600 mišinys 0/45 0,15 m;
- Apsauginis šalčiui atsparių medžiagų sluoksnis 0,49 m.

SR2022-008-SP-PP-AR	LAPAS	LAPŲ	LAIDA
	6	7	0



Įrengiant betoninius bordiūrus prie esamos asfalto dangos numatomas 0,25 m pločio asfalto dangos atstatymas iš mišinio AC 16 PD.

Remiantis KPT SDK 19 „Automobilių kelių standartizuotų dangų konstrukcijų projektavimo taisyklės“ jeigu ESAs < 0,05 mln., tai asfalto pagrindo–dangos sluoksnis gali būti rengiamas 8 cm storio.

*Atstatomos asfalto dangos konstrukcija:*

- Asfalto pagrindo – dangos sluoksnis iš mišinio AC16PD 0,08 m;
- Skaldos pagrindo sluoksnis iš nesurištojo mišinio 0/45 0,20 m;
- Esama konstrukcija.

#### **4.6.SAUGUMO TERITORIJŲ TVARKYMO IR APSAUGOS REIKALAVIMAI**

Jei vykdant žemės kasimo darbus bus aptikta archeologinių radinių, vadovaujantis Lietuvos Respublikos nekilnojamojo kultūros paveldo apsaugos įstatymo 9 str. 3 punktu, jei atliekant statybos ar kitokius darbus aptinkama archeologinių radinių ar nekilnojamojo daikto vertingųjų savybių, valdytojai ar darbus atliekantys asmenys apie tai privalo pranešti savivaldybės paveldosaugos padaliniui.

#### **4.7.EISMO ORGANIZAVIMAS**

Eismas organizuojamas horizontaliuoju ženkliniu. Projekte numatomas kelio ženklimas termoplastu su stiklo rutuliukais arba plastikiu. Horizontalusis kelio ženklimas turi būti atliekamas vadovaujantis „Kelių horizontaliojo ženklavimo taisyklėmis“.

#### **4.8.BAIGIAMIEJI DARBAI**

Baigus darbus, pažeistos vietos yra užpilamos h–10 cm dirvožemio sluoksniu ir apšėjamos žole.

#### **4.9.PLANUOJAMAS ATLIEKŲ SUSIDARYMAS**

Atliekos privalo būti tvarkomos pagal Aplinkos ministro 2006-12-29 įsakymų Nr.D1-637 patvirtintas „Statybinių atliekų tvarkymo taisyklės“, (Žin.2007, Nr. 10-403).

Statybos darbų metu atsiradusios perdirbimui tinkamos atliekos perduodamos į atliekų perdirbimo įmones, likusios, perdirbimui ir/ar antriam panaudojimui netinkamos atliekos turi būti išvežamos į sąvartyną.

#### **4.10. NUMATOMŲ STATYBOS DARBŲ POVEIKIS**

Atliekant statybos darbus būtina laikytis metodinių nurodymų, dėl numatomų darbų žalos gamtai ar augmenijai.

SR2022-008-SP-PP-AR	LAPAS	LAPŲ	LAIDA
	7	7	0

Priedai

## ATASKAITA

2022-04-26

Vadovaujantis STR 1.04.04:2017 „Statinio projektavimas, projekto ekspertizė“, UAB „Inžinerinis projektavimas“ atliko visuomenės supažindinimą su „Kitų inžinerinių statinių (pusiau požeminių buitinių atliekų konteinerių aikštelių) Utenoje statybos projekto“ projektiniais pasiūlymais.

2022-02-08 Utenos rajono savivaldybės administracija suderino Projektinių pasiūlymų rengimo užduotį.

2022-04-05 Utenos rajono savivaldybės administracijai per portalą „Infostatyba“ buvo pateiktas prašymas dėl projektinių pasiūlymų viešinimo ir nustatyta tvarka parengti projektiniai pasiūlymai viešinimui. 2022-04-06 prašymas buvo priimtas.

2022-04-11 sklypuose buvo įrengti stendai su informacija apie rengiamo projekto supažindinimą su visuomene ir numatytas viešo susirinkimo laikas ir vieta.

2022-04-06 projektiniai pasiūlymai buvo paviešinti Utenos rajono savivaldybės interneto tinklapyje. Kartu buvo paskelbta informacija apie rengiamo projekto supažindinimą su visuomene ir numatytas viešo susirinkimo laikas ir vieta.

Viešas susirinkimas įvyko 2022-04-26 16:00 val. Viešas susirinkimas projektinių pasiūlymų svarstymui vyko tiesioginės transliacijos būdu, naudojant „Zoom“ programinę įrangą.

Susirinkimui vadovauti buvo paskirti:

Pirmininkas - UAB „Inžinerinis projektavimas“ inžinierė-projektuotoja Eglė Jonušaitė;

Sekretorius - UAB „Inžinerinis projektavimas“ inžinierė-projektuotoja Eglė Jonušaitė;

Dalyvavo - dalyvių registracijos lapas pridedamas prie protokolo.

UAB „Inžinerinis projektavimas“ inžinierė-projektuotoja Eglė Jonušaitė pristatė „Kitų inžinerinių statinių (pusiau požeminių buitinių atliekų konteinerių aikštelių) Utenoje statybos projekto“ projektinius pasiūlymus.

Iki susirinkimo pradžios užregistruotų raštiškų pasiūlymų negauta.

Susirinkimo metu raštiškų ir žodinių pasiūlymų negauta.

Susirinkimo metu nutarta „Kitų inžinerinių statinių (pusiau požeminių buitinių atliekų konteinerių aikštelių) Utenoje statybos projekto“ projektiniams pasiūlymams pritarti.

Visuomenės supažindinimas su „Kitų inžinerinių statinių (pusiau požeminių buitinių atliekų konteinerių aikštelių) Utenoje statybos projekto“ projektiniais pasiūlymais, vadovaujantis STR „1.04.04:2017 „Statinio projektavimas, projekto ekspertizė“, atliktas.

UAB „Inžinerinis projektavimas“ inžinierė-projektuotoja Eglė Jonušaitė



**KITŲ INŽINERINIŲ STATINIŲ (PUSIAU POŽEMINIŲ BUITINIŲ  
ATLIEKŲ KONTEINERIŲ AIKŠTELIŲ) UTENOJE STATYBOS PROJEKTO  
PROJEKTINIAI PASIŪLYMAI**

*(pavadinimas)*

Tiesioginės transliacijos metu naudojant „Zoom“ programinę įrangą  
2022-04-26 16 val. 00 min.

*(adresas, tikslus laikas)*

## **VIEŠO SUSIRINKIMO PROTOKOLAS**

Viešo susirinkimo pirmininkas:	Eglė Jonušaitė, UAB „Inžinerinis projektavimas“ inžinierė- projektuotoja
Viešo susirinkimo sekretorius:	Eglė Jonušaitė, UAB „Inžinerinis projektavimas“ inžinierė- projektuotoja
Dalyvauja:	Projektuotojo ir Statytojo atstovai, visuomenės dalyviai. Pridedamas dalyvių sąrašas.
Viešo susirinkimo pradžia:	16 val. 00 min.

Darbotvarkė: 1. Pristatomas projektas; 2. Išklausomi pasiūlymai; 3. Priimami sprendimai.

### **TRUMPA PROJEKTO INFORMACIJA IKI VIEŠO SUSIRINKIMO:**

2022 balandžio 5 d. Projektiniai pasiūlymai įstatymų nustatyta tvarka buvo pateikti viešinti Utenos rajono savivaldybės administracijai ir paskelbti Utenos rajono savivaldybės interneto svetainėje adresu: <https://www.utena.lt/index.php/lt/contact-us/3213-2022-04-06-1>. Iškabinti skelbimai planuojamų darbų teritorijoje.

Prieš viešąjį susirinkimą nurodytais kontaktais nebuvo gauta visuomenės atstovų pasiūlymų.

### **VIEŠO SUSIRINKIMO EIGA:**

Utenos rajono savivaldybės administracijos atstovai su projektiniais sprendiniais buvo susipažinę projektinių sprendinių rengimo metu.

Visuomenės dalyviai pasiūlymų nepateikė.

### **IŠVADA:**

Projektuotojas apie Visuomenei svarbaus statinio projektavimą visuomenę informavo remiantis teisės aktuose nustatytais nuostatomis.

### **NUTARTA:**

Visuomenės informavimo apie numatomą statinio projektavimą procedūra atlikta pagal visus STR „1.04.04:2017 „Statinio projektavimas, projekto ekspertizė“ VIII skyriaus reikalavimus.

**PRIDEDAMA:**

1. Priedas Nr. 1 „Viešo susirinkimo dalyvių sąrašas“;
2. Priedas Nr. 2 „Stendas su viešinimo informacija“;
3. Priedas Nr. 3 „Skelbimas savivaldybės svetainėje“;
4. Priedas Nr. 4 „Skelbimas apie parengtus projektinius pasiūlymus“;
5. Priedas Nr. 5 Viešinimo procedūros fotofiksacijos ir įrašo nuoroda.

Viešo susirinkimo pabaiga: 17 val. 00 min.

---

*Viešo susirinkimo pirmininkas:*

(pareigos)

(parašas)



Eglė Jonušaitė

(vardas, pavardė)

*Viešo susirinkimo sekretorius:*

(pareigos)

(parašas)



Eglė Jonušaitė

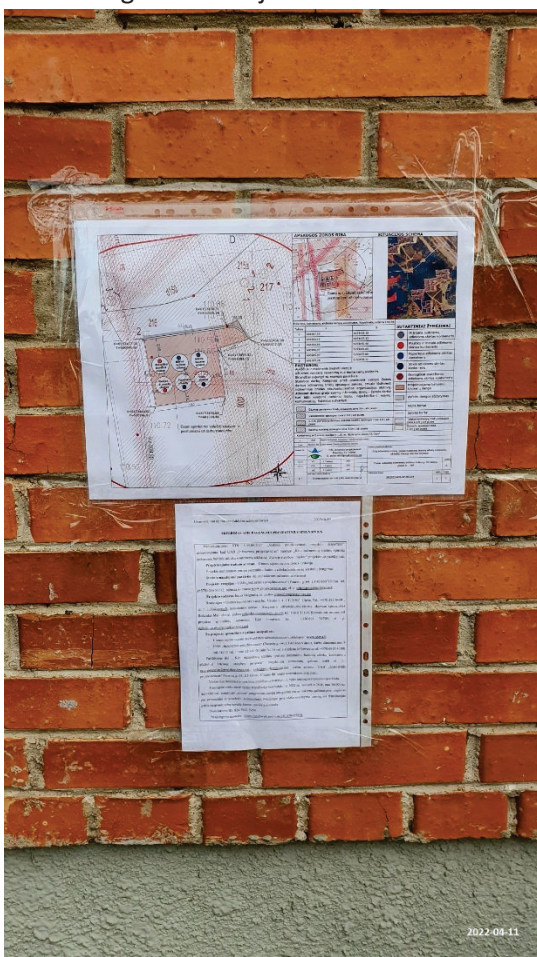
(vardas, pavardė)



1. Aukštaičių g. 11 Utenoje



2. Aušros g. 58 Utenoje





3. Taikos g. 40 Utenoje



4. Užpalių g. 84





## Pranešimas apie numatomą statinių (jų dalių) projektavimo pradžią ir visuomenės dalyvavimą svarstant statinių (jų dalių) projektinius pasiūlymus

Informaciją parengė: Architektūros ir teritorijų planavimo skyriaus vyresn. specialistė Nijolė Barauskienė. Publikuota 2022-04-06

Vadovaujantis Lietuvos Respublikos statybos įstatymu ir statybos techniniu reglamentu STR 1.04.04:2017 „Statinio projektavimas, projekto ekspertizė“, statytojas Utenos rajono savivaldybės administracija informuoja visuomenę apie numatomą visuomenei svarbių kitos paskirties inžinerinių statinių (pusiau požeminių buitinių atliekų konteinerių aikštelių) projektavimą, kuriems Teritorijų planavimo įstatymo 20 straipsnyje nustatytais atvejais neparengtas detalusis planas ir statyba žemės sklype Užpalių g. 84, Utenoje, kadastro Nr. 8270/7001:161 Utenos m. k. v. ir nesuformuotoje valstybinėje žemėje esančioje Aukštaičių g. 11, Aušros g. 58, Taikos g. 40, Utenos mieste, yra leidžiama.

Statytojas per 3 darbo dienas prie statybos sklypo ribos turi pastatyti stendą su išvardinta informacija, kuri privaloma laikyti ne mažiau 10 darbo dienų nuo šio pranešimo savivaldybės interneto svetainėje [www.utena.lt](http://www.utena.lt), paskelbimo dienos.

Techninio projekto pavadinimas: Kitos paskirties inžinerinių statinių (pusiau požeminių buitinių atliekų konteinerių aikštelių), Utenos mieste, statybos projektas  
Statybos geografinė vieta: Užpalių g. 84, Aukštaičių g. 11, Aušros g. 58, Taikos g. 40, Utenos miestas, sklypo kadastro Nr. 8270/7001:161 Utenos m. k.v.  
Statinio paskirtis: Kitos paskirties inžineriniai statiniai (12).

Žemės sklypo pagrindinė naudojimo paskirtis: Kita, naudojimo būdas – susisiekimo ir inžinerinių tinklų koridorių teritorijos ir nesuformuota laisva valstybinė žemė.

Statytojas: Utenos rajono savivaldybės administracija, Utenio a. 4, Utena, (+370) 389 61620, el. paštas [info@utena.lt](mailto:info@utena.lt)

Projektuotojas: UAB „Inžinerinis projektavimas“, Panerių g. 64, LT-03160 Vilnius, tel. (+370) 616 58212, el. paštas [info@projektavimas.net](mailto:info@projektavimas.net)

Projekto vadovas ir rengėjas: Jonas Veigneris, tel. (+370) 616 58212, el. paštas [jonas@projektavimas.net](mailto:jonas@projektavimas.net)

Susipažinti su projektiniais pasiūlymais galima: projektuotojo UAB „Inžinerinis projektavimas“ patalpose, adresu Panerių g. 64, LT-03160 Vilnius, darbo dienomis nuo 9.00 iki 16.00 val., Utenos rajono savivaldybės administracijos Architektūros ir teritorijų planavimo skyriaus skelbimų lentoje, adresu Utenio a. 4, Utena (I a.), darbo dienomis nuo 8.00 iki 17.00 val., ir Utenos rajono savivaldybės interneto svetainėje [www.utena.lt](http://www.utena.lt), nuo 2022 m. balandžio 7 d. iki 2022 m. balandžio 26 d. Informacija projektinių pasiūlymų rengėjo teikiama darbo dienomis nuo 9.00 val. iki 16.00 val., tel. (+370) 691 34700, arba el. paštu [egle.jonusaite@projektavimas.net](mailto:egle.jonusaite@projektavimas.net) Teirautis galima statytojo, kontaktinis asmuo Rolandas Maniušis, tel. (+370) 389 616 31196, el. paštas [rolandas.maniusis@utena.lt](mailto:rolandas.maniusis@utena.lt)

Visuomenės atstovai pasiūlymus dėl projektinio pasiūlymo sprendinių gali teikti projektuotojui raštu adresu UAB „Inžinerinis projektavimas“, Panerių g. 64, LT-03160 Vilnius, el. paštu [egle.jonusaite@projektavimas.net](mailto:egle.jonusaite@projektavimas.net), per visą 10 darbo dienų laikotarpį, skirtą visuomenei susipažinti su projektiniais pasiūlymais, - iki viešo susirinkimo pabaigos ir jo metu. Teikiant pasiūlymus projektuotojui turi būti nurodyta:

1. fizinio asmens vardas, pavardė, elektroninio pašto adresas, juridinio asmens pavadinimas, elektroninio pašto adresas;
2. pasiūlymo teikimo data;
3. informacija ir aplinkybės, kuo grindžiamas pasiūlymas.

Pasiūlymus pateikusiems visuomenės atstovams projektuotojas per 5 darbo dienas po viešo susirinkimo atsako raštu, pateikdamas pasiūlymų įvertinimą su paaiškinimais.

Viešas susirinkimas įvyks 2022 m. balandžio 26 d. nuo 16.00 iki 17.00 val. Projektinių pasiūlymų svarstymas su visuomene vyks elektroninėje erdvėje tiesioginės garso ir vaizdo transliacijos būdu, naudojant „Zoom“ programinę įrangą. Prisijungti galėsite nuspaudę nuorodą: <https://us06web.zoom.us/j/82479477954>. Susirinkimo ID: 824 7947 7954

Pranešimas lentoje /

2022-04-06 ✓

## Pranešimas apie numatomą statinių (jų dalių) projektavimo pradžią ir visuomenės dalyvavimą svarstant statinių (jų dalių) projektinius pasiūlymus

Informaciją parengė: Architektūros ir teritorijų planavimo skyriaus vyresn. specialistė Nijolė Barauskienė. Publikuota 2022-04-06

Vadovaujantis Lietuvos Respublikos statybos įstatymu ir statybos techniniu reglamentu STR 1.04.04:2017 „Statinio projektavimas, projekto ekspertizė“, statytojas Utenos rajono savivaldybės administracija informuoja visuomenę apie numatomą visuomenei svarbių kitos paskirties inžinerinių statinių (pusiau požeminių buitinių atliekų konteinerių aikštelių) projektavimą, kuriems Teritorijų planavimo įstatymo 20 straipsnyje nustatytais atvejais neparengtas detalusis planas ir statyba žemės sklype Užpalių g. 84, Utenoje, kadastro Nr. 8270/7001:161 Utenos m. k. v. ir nesuformuotoje valstybinėje žemėje esančioje Aukštaičių g. 11, Aušros g. 58, Taikos g. 40, Utenos mieste, yra leidžiama.

Statytojas per 3 darbo dienas prie statybos sklypo ribos turi pastatyti stendą su išvardinta informacija, kurį privaloma laikyti ne mažiau 10 darbo dienų nuo šio pranešimo savivaldybės interneto svetainėje [www.utena.lt](http://www.utena.lt), paskelbimo dienos.

Techninio projekto pavadinimas: Kitos paskirties inžinerinių statinių (pusiau požeminių buitinių atliekų konteinerių aikštelių), Utenos mieste, statybos projektas

Statybos geografinė vieta: Užpalių g. 84, Aukštaičių g. 11, Aušros g. 58, Taikos g. 40, Utenos miestas, sklypo kadastro Nr. 8270/7001:161 Utenos m. k.v.

Statinio paskirtis: Kitos paskirties inžineriniai statiniai (12).

Žemės sklypo pagrindinė naudojimo paskirtis: Kita, naudojimo būdas – susisiekimo ir inžinerinių tinklų koridorių teritorijos ir nesuformuota laisva valstybinė žemė.

Statytojas: Utenos rajono savivaldybės administracija, Utenio a. 4, Utena, (+370) 389 61620, el. paštas [info@utena.lt](mailto:info@utena.lt)

Projektuotojas: UAB „Inžinerinis projektavimas“, Panerių g. 64, LT-03160 Vilnius, tel. (+370) 616 58212, el. paštas [info@projektavimas.net](mailto:info@projektavimas.net)

Projekto vadovas ir rengėjas: Jonas Veigneris, tel. (+370) 616 58212, el. paštas [jonas@projektavimas.net](mailto:jonas@projektavimas.net)

Susipažinti su projektiniais pasiūlymais galima: projektuotojo UAB „Inžinerinis projektavimas“ patalpose, adresu Panerių g. 64, LT-03160 Vilnius, darbo dienomis nuo 9.00 iki 16.00 val., Utenos rajono savivaldybės administracijos Architektūros ir teritorijų planavimo skyriaus skelbimų lentoje, adresu Utenio a. 4, Utena (I a.), darbo dienomis nuo 8.00 iki 17.00 val., ir Utenos rajono savivaldybės interneto svetainėje [www.utena.lt](http://www.utena.lt), nuo 2022 m. balandžio 7 d. iki 2022 m. balandžio 26 d. Informacija projektinių pasiūlymų rengėjo teikiama darbo dienomis nuo 9.00 val. iki 16.00 val., tel. (+370) 691 34700, arba el. paštu [egle.jonusaite@projektavimas.net](mailto:egle.jonusaite@projektavimas.net) Teirautis galima statytojo, kontaktinis asmuo Rolandas Maniušis, tel. (+370) 389 616 31196, el. paštas [rolandas.maniusis@utena.lt](mailto:rolandas.maniusis@utena.lt)

Visuomenės atstovai pasiūlymus dėl projektinio pasiūlymo sprendinių gali teikti projektuotojui raštu adresu UAB „Inžinerinis projektavimas“, Panerių g. 64, LT-03160 Vilnius, el. paštu [egle.jonusaite@projektavimas.net](mailto:egle.jonusaite@projektavimas.net), per visą 10 darbo dienų laikotarpį, skirtą visuomenei susipažinti su projektiniais pasiūlymais, - iki viešo susirinkimo pabaigos ir jo metu. Teikiant pasiūlymus projektuotojui turi būti nurodyta:

1. fizinio asmens vardas, pavardė, elektroninio pašto adresas, juridinio asmens pavadinimas, elektroninio pašto adresas;
2. pasiūlymo teikimo data;
3. informacija ir aplinkybės, kuo grindžiamas pasiūlymas.

Pasiūlymus pateikusiems visuomenės atstovams projektuotojas per 5 darbo dienas po viešo susirinkimo atsako raštu, pateikdamas pasiūlymų įvertinimą su paaiškinimais.

Viešas susirinkimas įvyks 2022 m. balandžio 26 d. nuo 16.00 iki 17.00 val. Projektinių pasiūlymų svarstymas su visuomene vyks elektroninėje erdvėje tiesioginės garso ir vaizdo transliacijos būdu, naudojant „Zoom“ programinę įrangą. Prisijungti galėsite nuspaudę nuorodą: <https://us06web.zoom.us/j/82479477954>. Susirinkimo ID: 824 7947 7954

**Savivaldybės priimamasis:** (8 389) 64041 [Daugiau informacijos \(/index.php/lt/struktura-ir-kontaktai/priimamasis\)](/index.php/lt/struktura-ir-kontaktai/priimamasis) **Pasitikėjimo telefonas:** (8 8077472) [Daugiau informacijos \(/index.php/lt/struktura-ir-kontaktai/pasitikejimo-telefonas\)](/index.php/lt/struktura-ir-kontaktai/pasitikejimo-telefonas)

[Jūs esate čia \(/index.php/lt/\)](/index.php/lt/) ▫ [Visuomenei svarbūs statiniai \(/index.php/lt/contact-us/\)](/index.php/lt/contact-us/)

- Pranešimas apie numatomą statinių (jų dalių) projektavimo pradžią ir visuomenės dalyvavimą svarstant statinių (jų dalių) projektinius pasiūlymus

Pranešimas apie numatomą statinių (jų dalių) projektavimo pradžią ir visuomenės dalyvavimą svarstant statinių (jų dalių) projektinius pasiūlymus

Informaciją parengė: Architektūros ir teritorijų planavimo skyriaus vyresn. specialistė Nijolė Barauskienė. Publikuota 2022-04-06

Vadovaujantis Lietuvos Respublikos statybos įstatymu ir statybos techniniu reglamentu STR 1.04.04:2017 „Statinio projektavimas, projekto ekspertizė“, statytojas Utenos rajono savivaldybės administracija informuoja visuomenę apie numatomą visuomenei svarbių kitos paskirties inžinerinių statinių (pusiau požeminių buitinių atliekų konteinerių aikštelių) projektavimą, kuriems Teritorijų planavimo įstatymo 20 straipsnyje nustatytais atvejais neparengtas detalusis planas ir statyba žemės sklype Užpalių g. 84, Utenoje, kadastro Nr. 8270/7001:161 Utenos m. k. v. ir nesuformuotoje valstybinėje žemėje esančioje Aukštaičių g. 11, Aušros g. 58, Taikos g. 40, Utenos mieste, yra leidžiama.

Statytojas per 3 darbo dienas prie statybos sklypo ribos turi pastatyti stendą su išvardinta informacija, kurį privaloma laikyti ne mažiau 10 darbo dienų nuo šio pranešimo savivaldybės interneto svetainėje [www.utena.lt \(https://www.utena.lt\)](https://www.utena.lt), paskelbimo dienos.

Techninio projekto pavadinimas: Kitos paskirties inžinerinių statinių (pusiau požeminių buitinių atliekų konteinerių aikštelių), Utenos mieste, statybos projektas

Statybos geografinė vieta: Užpalių g. 84, Aukštaičių g. 11, Aušros g. 58, Taikos g. 40, Utenos miestas, sklypo kadastro Nr. 8270/7001:161 Utenos m. k.v.

Statinio paskirtis: Kitos paskirties inžineriniai statiniai (12).

Žemės sklypo pagrindinė naudojimo paskirtis: Kita, naudojimo būdas – susisiekimo ir inžinerinių tinklų koridorių teritorijos ir nesuformuota laisva valstybinė žemė.

Statytojas: Utenos rajono savivaldybės administracija, Utenio a. 4, Utena, (+370) 389 61620, el. paštas [info@utena.lt \(mailto:info@utena.lt\)](mailto:info@utena.lt)

Projektuotojas: UAB „Inžinerinis projektavimas“, Panerių g. 64, LT-03160 Vilnius, tel. (+370) 616 58212, el. paštas [info@projektavimas.net \(mailto:info@projektavimas.net\)](mailto:info@projektavimas.net)

Projekto vadovas ir rengėjas: Jonas Veigneris, tel. (+370) 616 58212, el. paštas [jonas@projektavimas.net \(mailto:jonas@projektavimas.net\)](mailto:jonas@projektavimas.net)

Susipažinti su projektiniais pasiūlymais galima: projektuotojo UAB „Inžinerinis projektavimas“ patalpose, adresu Panerių g. 64, LT-03160 Vilnius, darbo dienomis nuo 9.00 iki 16.00 val., Utenos rajono savivaldybės administracijos Architektūros ir teritorijų planavimo skyriaus skelbimų lentoje, adresu Utenio a. 4, Utena (I a.), darbo dienomis nuo 8.00 iki 17.00 val., ir Utenos rajono savivaldybės interneto svetainėje [www.utena.lt](https://www.utena.lt), nuo 2022 m. balandžio 7 d. iki 2022 m. balandžio 26 d. Informacija projektinių pasiūlymų rengėjo teikiama darbo dienomis nuo 9.00 val. iki 16.00 val., tel. (+370) 691 34700, arba el. paštu [egle.jonusaite@projektavimas.net \(mailto:egle.jonusaite@projektavimas.net\)](mailto:egle.jonusaite@projektavimas.net). Teirautis galima statytojo, kontaktinis asmuo Rolandas Maniušis, tel. (+370) 389 616 31196, el. paštas [rolandas.maniusis@utena.lt \(mailto:rolandas.maniusis@utena.lt\)](mailto:rolandas.maniusis@utena.lt)

Visuomenės atstovai pasiūlymus dėl projekto pasiūlymo sprendinių gali teikti projektuotojui raštu adresu UAB „Inžinerinis projektavimas“, Panerių g. 64, LT-03160 Vilnius, el. paštu [egle.jonusaite@projektavimas.net \(mailto:egle.jonusaite@projektavimas.net\)](mailto:egle.jonusaite@projektavimas.net), per visą 10 darbo dienų laikotarpį, skirtą visuomenei susipažinti su projektiniais pasiūlymais, - iki viešo susirinkimo pabaigos ir jo metu. Teikiant pasiūlymus projektuotojui turi būti nurodyta:

1. fizinio asmens vardas, pavardė, elektroninio pašto adresas, juridinio asmens pavadinimas, elektroninio pašto adresas;
2. pasiūlymo teikimo data;
3. informacija ir aplinkybės, kuo grindžiamas pasiūlymas.

Pasiūlymus pateikusius visuomenės atstovams projektuotojas per 5 darbo dienas po viešo susirinkimo atsako raštu, pateikdamas pasiūlymų įvertinimą su paaiškinimais.

Viešas susirinkimas įvyks 2022 m. balandžio 26 d. nuo 16.00 iki 17.00 val. Projektinių pasiūlymų svarstymas su visuomene vyks elektroninėje

erdvėje tiesioginės garso ir vaizdo transliacijos būdu, naudojant „Zoom“ programinę įrangą. Prisijungti galėsite nuspaudę nuorodą:  
[school and education \(https://www.utena.lt\)](https://www.utena.lt)  
<https://us06web.zoom.us/j/82479477954> (<https://us06web.zoom.us/j/82479477954>).

Susirinkimo ID: 824 7947 7954

Savivaldybės priimamasis: (8 389) 64041 [Daugiau informacijos \(/index.php/lt/struktura-ir-kontaktai/priimamasis\)](#)

Pasitikėjimo telefonas: (8 80

Pranešimo nuoroda IS „Infostatyba“:

77472) [Daugiau informacijos \(/index.php/lt/struktura-ir-kontaktai/pasitikejimo-telefonas\)](#)

~~<https://infostatyba.planuojustatau.lt/eInfostatyba-designConditions/document/application/application?id=7386293>~~

(<https://infostatyba.planuojustatau.lt/eInfostatyba-designConditions/document/application/application?id=7386293>).

[Dokumentai \(/images/Teritoriju\\_planavimas/Visuomenei\\_svarbus\\_statiniai/2022/2022\\_04\\_06\\_1\\_dokumentai.pdf\)](#)

[Vaizdinė medžiaga \(/images/Teritoriju\\_planavimas/Visuomenei\\_svarbus\\_statiniai/2022/2022\\_04\\_06\\_1\\_vaizdine\\_medziaga.pdf\)](#)

## Teritorijų planavimas ir statyba

[ARCHITEKTŪRA IR TERITORIJŲ PLANAVIMAS \(/index.php/lt/teritoriju-planavimas12\)](#)

[Teritorijų planavimo komisija \(/index.php/lt/teritoriju-planavimo-komisija\)](#)

[Teritorijų planavimo dokumentai \(/index.php/lt/about-us\)](#)

Prašymų ir sprendimų dėl pagrindinės žemės naudojimo paskirties ir (ar) naudojimo būdo pakeitimo ar nustatymo viešinimas

([https://www.tpdri.lt/utenos-raj./-/asset\\_publisher/gbkpe0vZNwBq/content/utenos-raj-prasymu-pakeisti-nustatyti-zemes-sklypo-pagrindine-zemes-naudojimo-paskirti-ir-ar-naudojimo-buda-su-informacija-apie-pasiulymu-teikima-taip?](https://www.tpdri.lt/utenos-raj./-/asset_publisher/gbkpe0vZNwBq/content/utenos-raj-prasymu-pakeisti-nustatyti-zemes-sklypo-pagrindine-zemes-naudojimo-paskirti-ir-ar-naudojimo-buda-su-informacija-apie-pasiulymu-teikima-taip?redirect=https%3A%2F%2Fwww.tpdri.lt%2Futenos-raj.%3Fp_p_id%3D101_INSTANCE_gbkpe0vZNwBq%26p_p_lifecycle%3D0%26p_p_state%3Dnormal%26p_p_mode%3Dview%26p_p_col_id%26p_p_col_count%3D1)

[redirect=https%3A%2F%2Fwww.tpdri.lt%2Futenos-](https://www.tpdri.lt/utenos-raj./-/asset_publisher/gbkpe0vZNwBq/content/utenos-raj-prasymu-pakeisti-nustatyti-zemes-sklypo-pagrindine-zemes-naudojimo-paskirti-ir-ar-naudojimo-buda-su-informacija-apie-pasiulymu-teikima-taip?redirect=https%3A%2F%2Fwww.tpdri.lt%2Futenos-raj.%3Fp_p_id%3D101_INSTANCE_gbkpe0vZNwBq%26p_p_lifecycle%3D0%26p_p_state%3Dnormal%26p_p_mode%3Dview%26p_p_col_id%26p_p_col_count%3D1)

[raj.%3Fp\\_p\\_id%3D101\\_INSTANCE\\_gbkpe0vZNwBq%26p\\_p\\_lifecycle%3D0%26p\\_p\\_state%3Dnormal%26p\\_p\\_mode%3Dview%26p\\_p\\_col\\_id%26p\\_p\\_col\\_count%3D1](https://www.tpdri.lt/utenos-raj./-/asset_publisher/gbkpe0vZNwBq/content/utenos-raj-prasymu-pakeisti-nustatyti-zemes-sklypo-pagrindine-zemes-naudojimo-paskirti-ir-ar-naudojimo-buda-su-informacija-apie-pasiulymu-teikima-taip?redirect=https%3A%2F%2Fwww.tpdri.lt%2Futenos-raj.%3Fp_p_id%3D101_INSTANCE_gbkpe0vZNwBq%26p_p_lifecycle%3D0%26p_p_state%3Dnormal%26p_p_mode%3Dview%26p_p_col_id%26p_p_col_count%3D1))

[Rengiami teritorijų planavimo dokumentai \(/index.php/lt/our-history\)](#)

[Teritorijų planavimo skelbimai \(/index.php/lt/our-courses\)](#)

[Pavadinimų gatvėms, adresų suteikimas \(/index.php/lt/our-pricing\)](#)

[Išorinė vaizdinė reklama \(/index.php/lt/isorine-vaizdine-reklama\)](#)

[Kaimo plėtros žemėtvarkos projektai \(/index.php/lt/kpz-projektai\)](#)

[Projektų ir idėjų konkursai \(/index.php/lt/projektu-ir-ideju-konkursai\)](#)

STATYBA

[Visuomenei svarbūs statiniai \(/index.php/lt/contact-us\)](#)

[Viskas apie renovaciją \(/index.php/lt/viskas-apie-renovacija\)](#)

[AKTUALI INFORMACIJA GYVENTOJAMS \(/index.php/lt/daugiabuciu-gyvenamuju-namu-kvartalu-infrastr-tvarkymo-2019-2023-m-programa\)](#)

[ŽELDYNAI \(/index.php/lt/zeldynai\)](#)

(<https://www.zpdris.lt/zpdris/>)

([https://www.regia.lt/map/utenos\\_r](https://www.regia.lt/map/utenos_r))

(<https://www.zpdris.lt/zpdris/jsf/index.jsf>)

## REKVIZITAI

Utenos rajono savivaldybės administracija,

Savivaldybės biudžetinė įstaiga,

Utenio a. 4, LT-28503 Utena

Duomenys kaupiami ir saugomi Juridinių asmenų registre

Kodas 188710442

E.pristatymo dėžutės adresas:

191630942 (<https://epristatymas.lt/>)

INFORMACIJA INTERESANTAMS TEIKIAMA  
school and education (<https://www.utena.lt>)  
tel. +370 389 64041, +370 389 61600

el. p. [info@utena.lt](mailto:info@utena.lt)

Savivaldybės priimamasis: (8 389) 64041 [Daugiau informacijos \(/index.php/lt/struktura-ir-kontaktai/priimamasis\)](https://www.utena.lt/index.php/lt/struktura-ir-kontaktai/priimamasis).

Pasitikėjimo telefonas: (8 80

(<mailto:info@utena.lt>) Darbo laikas:

77472) [Daugiau informacijos \(/index.php/lt/struktura-ir-kontaktai/pasitikejimo-telefonas\)](https://www.utena.lt/index.php/lt/struktura-ir-kontaktai/pasitikejimo-telefonas).

Pirmadienis 8.00-17.00 val.

---

Antradienis 8.00-17.00 val.

Trečiadienis 8.00-17.00 val.

Ketvirtadienis 8.00-17.00 val.

Penktadienis 8.00-15.45 val.

Pietų pertrauka 12.00-12.45 val.

## SEKITE MUS



[\\_ \(https://www.facebook.com/utenanow/?ref=bookmarks\)](https://www.facebook.com/utenanow/?ref=bookmarks)



[\\_ \(https://www.instagram.com/utenos\\_savivaldybe/\)](https://www.instagram.com/utenos_savivaldybe/)



[\\_ \(https://www.youtube.com/channel/UC2mYy0km5LATtqbQaiGvKKQ\)](https://www.youtube.com/channel/UC2mYy0km5LATtqbQaiGvKKQ)

**SKELBIMAS APIE PARENGTUS PROJEKTINIUS SPRENDINIUS**

Vadovaudamiesi STR 1.04.04:2017 „Statinio projektavimas, projekto ekspertizė“, informuojame, kad UAB „Inžinerinis projektavimas“ parengė „Kitų inžinerinių statinių (pusiau požeminių buitinių atliekų konteinerių aikštelių) Utenoje statybos projekto“ projektinius pasiūlymus.

**Projektuojamo statinio adresas** – Utenos rajono savivaldybės teritorija.

Projekte numatomas pusiau požeminių buitinių atliekų konteinerių aikštelių įrengimas.

**Statinio naudojimo paskirtis** – kitos paskirties inžineriniai statiniai

**Projekto rengėjas** - UAB „Inžinerinis projektavimas“ (Panerių g. 64, LT-03160 Vilnius, tel. (+370) 616 58212, adresas internete [www.projektavimas.net](http://www.projektavimas.net), el. p. [info@projektavimas.net](mailto:info@projektavimas.net)).

**Projekto vadovas** Jonas Veigneris, el. paštas [jonas@projektavimas.net](mailto:jonas@projektavimas.net)

**Statytojas** – Utenos rajono savivaldybė, Utenio a. 4, LT-28503, Utena. Tel. +370 389 64041, el. p. [info@utena.lt](mailto:info@utena.lt), kontaktinis asmuo – Statybos ir infrastuktūros plėtros skyriaus specialistas Rolandas Maniušis el. paštas [rolandas.maniusis@utena.lt](mailto:rolandas.maniusis@utena.lt), tel. 8 616 31196. Kontaktinis asmuo, dėl projekto sprendinių aptarimo: Eglė Jonušaitė, tel. +370 691 34700, el. p. [egle.jonusaite@projektavimas.net](mailto:egle.jonusaite@projektavimas.net)

**Su projekto sprendiniais galima susipažinti:**

- Utenos rajono savivaldybės administracijos tinklalapyje [www.utena.lt](http://www.utena.lt)
- UAB „Inžinerinis projektavimas“ (Panerių g. 64, LT-03160 Vilnius, darbo dienomis nuo 9 val. iki 11 val. ir nuo 12 val. 00 min iki 16 val. (iš anksto informavus tel. +370 6913 4700)

Pasiūlymus dėl „Kitų inžinerinių statinių (pusiau požeminių buitinių atliekų konteinerių aikštelių) Utenoje statybos projekto“ projektinių sprendinių galima teikti el. p.: [egle.jonusaite@projektavimas.net](mailto:egle.jonusaite@projektavimas.net); [info@projektavimas.net](mailto:info@projektavimas.net); paštu adresu: UAB „Inžinerinis projektavimas“ Panerių g. 64, LT-03160 Vilnius iki viešo susirinkimo ir jo metu.

Viešas susirinkimas projektinių pasiūlymų svarstymui, vyks tiesioginės transliacijos būdu.

Tiesioginė viešo susirinkimo transliacija bus vykdoma 2022 m. balandžio 26 d., nuo 16:00 val. iki 17:00 val., naudojant „Zoom“ programinę įrangą (programa yra nemokama, galimas prisijungimas per personalinį ar planšetinį kompiuterį). Prisijungti prie viešo svarstymo tiesioginės transliacijos galite paspaudę arba suvedę žemiau pateiktą nuorodą:

Susirinkimo ID: 824 7947 7954

Prisijungimo nuoroda: <https://us06web.zoom.us/j/82479477954>







## UTENOS RAJONO SAVIVALDYBĖS ADMINISTRACIJOS ARCHITEKTŪROS IR TERITORIJŲ PLANAVIMO SKYRIUS

Biudžetinė įstaiga. Utenio a. 4, 28503 Utena.  
Tel. (8 389) 64 030, (8 389) 43 548, el. p. evaldas.rimas@utena.lt  
Duomenys kaupiami ir saugomi Juridinių asmenų registre, kodas 188710442.

Utenos rajono savivaldybės administracija  
Utenio a. 4, Utena  
info@utena.lt

2022-05-09 Nr. AR 6-50  
Į 2022-05-03 Nr. PSP-100-220503-02098

UAB „Inžinerinis projektavimas“  
Panerių g. 64, Vilnius  
jonas@projektavimas.net

### DĖL PRITARIMO PROJEKTINIAMS PASIŪLYMAMS

Vadovaujantis Statybos įstatymu ir statybos techniniu reglamentu STR 1.04.04:2017 „Statinio projektavimas, projekto ekspertizė“, statytojas Utenos rajono savivaldybės administracija pateikė svarstyti visuomenei projektinius pasiūlymus, parengtus projektuotojo UAB „Inžinerinis projektavimas“, projekto vadovas Jonas Veigneris, apie numatomą visuomenei svarbių kitos paskirties inžinerinių statinių (pusiau požeminių buitinių atliekų konteinerių aikštelių) projektavimą, kuriems Teritorijų planavimo įstatymo 20 straipsnyje nustatytais atvejais neparengti detalieji planai ir statyba žemės sklype Užpalių g. 84, Utenoje, kadastrinis Nr. 8270/7001:161 ir nesuformuotoje valstybinėje žemėje esančioje Aukštaičių g. 11, Aušros g. 58, Taikos g. 40, Utenos mieste, yra leidžiama. Apie „Kitos paskirties inžinerinių statinių (pusiau požeminių buitinių atliekų konteinerių aikštelių), statybos projektas“ projekto rengimo pradžią visuomenė informuota pranešimu savivaldybės interneto svetainėje ir skelbimo stende prie sklypo ribos. Pasibaigus su projektiniais pasiūlymais susipažinti skirtam terminui 2022 m. balandžio 26 d. elektroninėje erdvėje tiesioginės garso ir vaizdo transliacijos būdu įvyko viešas susirinkimas su suinteresuotos visuomenės atstovais.

Atsižvelgiant į visuomenės informavimo apie numatomą statinių (jų dalių) projektavimą ir visuomenės dalyvavimą svarstant statinių (jų dalių) projektinius pasiūlymus atliktas procedūras ir įvertinus pateiktą informaciją, parengtiems projektiniams pasiūlymams pritarta.

Savivaldybės vyriausiasis architektas

Saulius Zokas