

KOMPLEKSAS (22-17)

UŽSAKOVAS UTENOS RAJONO SAVIVALDYBĖS ADMINISTRACIJA

STATYBOS VIETA UTENA

PROJEKTO PAVADINIMAS VIETINĖS REIKŠMĖS KELIO IR AUTOMOBILIO STOVĖJIMO VIETŲ ŠALIA SENŪJŲ UTENOS MIESTO KAPINIŲ STATYBOS PROJEKTAS

STATINIO KATEGORIJA NESUDĖTINGASIS STATINYS




STATYBOS RŪŠIS NAUJA STATYBA

PROJEKTO DALIS SUSISIEKIMAS

STADIJA PP


TOMAS I

LAIDA 0

PROJEKTUOTOJAS	KVALIFIKACIJĄ PATVIRTINANČIO DOKUMENTO NR.	PAREIGOS	VARDAS, PAVARDĖ	PARAŠAS
UAB "Medstatyba"		Direktorius	Vytautas Stukas	
UAB "Medstatyba"	Atestato Nr. 32198	PV	Vytautas Matulevičius	
UAB "Medstatyba"	Atestato Nr. 40672	PDV	Adas P.Paražinskas	

Projekto dalies sudėties žiniaraštis

Brėž. Nr.	Lapų sk.	Laida	Brėžinio pavadinimas
			A. Tekstinė dalis
(22-17)-PP-S.PDSŽ	1	0	<i>Projekto dalies sudėties žiniaraštis.</i>
(22-17)-PP-S.AR	2	0	<i>Aiškinamasis raštas.</i>
			B. Grafinė dalis
(22-17)-PP-S.B-TP	5	0	<i>Trasos planas. M 1:500.</i>

0	2022-07	Statybos leidimui, konkursui		
Laida	Išleidimo data	Laidos statusas. Keitimo priežastis (jei taikoma)		
KVAL. PAT.D OK.NR	 Medstatyba	UAB "MEDSTATYBA" ATEITIES G. 10. 08303 VILNIUSTEL: +370 5 2613796	STATINIO PAVADINIMAS Vietinės reikšmės kelio ir automobilio stovėjimo vietų šalia senųjų Utenos miesto kapinių statybos projektas	
32198 40672	PV PDV	Vytautas Matulevičius Adas P. Paražinskas	DOKUMENTO PAVADINIMAS Projekto dalies sudėties žiniaraštis	Laida 0
LT	STATYTOJAS IR (ARBA) UŽSAKOVAS Utenos rajono savivaldybės administracija		DOKUMENTO ŽYMUO (22-17)-PP-S.PDSŽ	Lapas 1 Lapų 1


AIŠKINAMASIS RAŠTAS

Įvadas

1. Vietinės reikšmės kelio ir automobilio stovėjimo vietų šalia senųjų Utenos miesto kapinių statybos projekto projektinių pasiūlyimų sprendinius paruošė UAB "Medstatyba" pagal Utenos rajono savivaldybės administracijos sudaryta pirminę techninę užduotį.
2. Projektiniai pasiūlymai paruošti Lietuvos koordinacių ir LAS 07 aukščių sistemose.
3. Statinys yra susisiekimo komunikacijų inžinerinis statinys, pagrindinė statinio naudojimo paskirtis yra susisiekimo.
4. Statybos rūšis yra nauja statyba.

Projektiniai sprendiniai

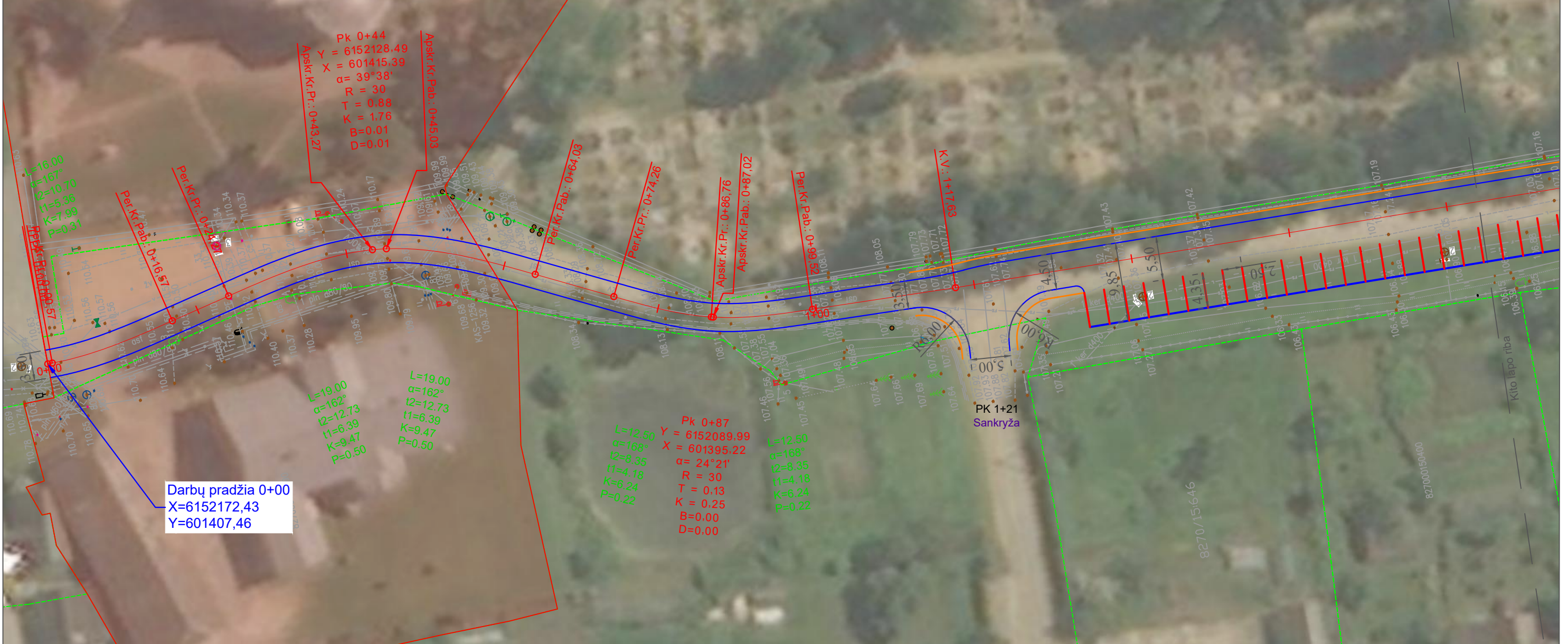
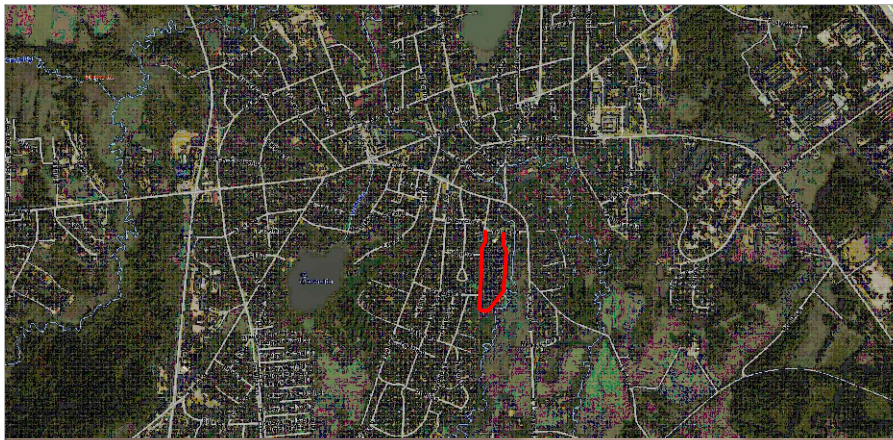
1. Koordinacių sistema – Lietuvos, aukščių sistema – LAS 07.
2. Rekonstruojamo statinio ilgis yra 860 m ir vieta yra prie senųjų Utenos miesto kapinių.
3. Statinys ties šiauria pateks į Kultūros paveldo Utenos Kristaus Žengimo į dangų bažnyčios statinių komplekso teritoriją (17242) ir šio kultūros paveldo komplekso apsaugos zoną. Taip pat kartu statinys šiaurėje pateks į Utenos Senojo miesto vietos kultūros paveldo teritoriją (27626). Šiuo projektu nenumatomi jokie paveldo sauginiai darbai šiose teritorijose.
4. Parenkami vietinio kelio projektiniai sprendiniai: vietinio kelio kategorija numatoma trečia, projektuojama nauja asfaltbetonio dangos konstrukcija, kuri užsakovo pageidavimu bus su stabilizuotu pagrindu. Numatoma važiuojamoji dalis yra 4,5 m pločio, vienos eismo juostos važiuojamoji dalis su 1 m kelkraščiais iš abiejų pusių. Statinio pradžioje iki sankryžos su Varpo gatve planuojama 3,5 metro pločio važiuojamoji dalis su viena eismo juosta ir vienpusiu eismo organizavimu. Taip pat važiuojamoji dalis siaurinama iki 3,5 m pločio prie Viešos upelio, ten pirmumas bus organizuojamas kelio ženklais. Susiaurintose vietose iki 3,5 m pločio važiuojamoji dalis įrengiama su nuleistais bortais šonuose vietoj kelkraščio dėl vietos trūkumo

0	2022-07	Statybos leidimui, konkursui		
Laida	Išleidimo data	Laidos statusas. Keitimo priežastis (jei taikoma)		
KVAL. PAT.D OK.NR		UAB "MEDSTATYBA" ATEITIES G. 10. 08303 VILNIUSTEL: +370 5 2613796	STATINIO PAVADINIMAS Vietinės reikšmės kelio ir automobilio stovėjimo vietų šalia senųjų Utenos miesto kapinių statybos projektas	
32198	PV	Vytautas Matulevičius	DOKUMENTO PAVADINIMAS	
40672	PDV	Adas P. Paražinskas	Aiškinamasis raštas	
			Laida	0
LT	STATYTOJAS IR (ARBA) UŽSAKOVAS Utenos rajono savivaldybės administracija		DOKUMENTO ŽYMUO (22-17)-PP-S.AR	Lapas Lapų
			1	2

kelkraščiams įrengti.

5. Vietiniame kelyje įrengiamos automobilių statymo vietos pagal užsakovo nurodytas vietas techninėje užduotyje.
6. Taip pat numatyti atliekų konteinerių įrengimo vietas projekte. Tikslesnės jų vietos bus numatomos techninio darbo projekto eigoje, nes užsakovas nėra nurodęs tikslių jų įrengimo vietų, tačiau jos bus įrengiamos šalia stovėjimo vietų.
7. Statomo vietinio kelio sprendiniai išeina iš jam skirtos sklypo ribų, tačiau šalia esantis sklypas priklauso taip pat užsakovui ir užsakovas duoda leidimą sklype įrengti kelio infrastruktūrą.
8. Vietinio kelio važiuojamosios dalies skersinis nuolydis planuojamas vienslaidis su skersiniu 2,0% nuolydžiu.
9. Užsakovo pageidavimu vietiniame kelyje nėra numatoma įrengti sankryžos su Gegužės gatve.
10. Numatomos apsaugos zonos: nuo pastatų, tvorų, medžių, kelio ženklų, bortų ir kitos infrastruktūros 0,5 m apsaugos zona.
11. Vandens telkinių, vandenviečių, gręžinių pakrantės apsaugos arba sanitarinės apsaugos juostos bei zonos nebus pažeistos.

DOKUMENTO ŽYMUO	Lapas	Lapų	Laida
(22-17)-PP-S.AR	2	2	0






Darbų pradžia 0+00
X=6152172,43
Y=601407,46

SUTARTINIAI ŽYMĖJIMAI:

- PROJEKTUOJAMOS NAUJOS DANGOS KONTŪRAI;
- KULTŪROS PAVELDO UTENOS KRISTAUS ŽENGIMO Į DANGŲ BAŽNYČIOS STATINIŲ KOMPLEKSO TERITORIJĄ;
- SKLYPŲ RIBOS;
- PLEMINARIOS GALIMOS KELKRAŠČIŲ LOKACIJOS RIBOS LINIJA.

PASTABOS:
1. MATMENYS NURODYTI METRAIS.

0	2022-08	Statybos leidimui, konkursui
LAIDA	IŠLEIDIMO DATA	LAIDOS STATUSAS. KEITIMO PRIEŽASTIS (JEI TAIKOMA)
KVAL. PATV. DOK.NR	 UAB "MEDSTATYBA" ATEITIES G. 10. 08303 VILNIUS TEL: +370 5 2613796	STATINIO PROJEKTO PAVADINIMAS
32198	PV	Vytautas Matulevičius 
40672	PDV	Adas Paulius Paražinskas 
LT	STATYTOJAS IR (ARBA) UŽSAKOVAS	DOKUMENTO ŽYMUO
	Utenos rajono savivaldybės administracija	22-17-PP-S.B-TP
		LAPAS LAPŲ
		1 5

8270/151646

827000150400

Kito lapo riba



Per.Kr. Pab.: 4+06.86
 Per.Kr. Pab.: 3+63.16
 Per.Kr. Pab.: 3+63.16

Per.Kr. Pr.: 3+45.16

L=18.00
 d=166
 t2=12.04
 t1=6.04
 K=8.98
 P=0.37

- SUTARTINIAI ŽYMĖJIMAI:
- PROJEKTUOJAMOS NAUJOS DANGOS KONTŪRAI;
 - KULTŪROS PAVELDO UTENOS KRISTAUS ŽENGIMO Į DANGŲ BAŽNYČIOS STATINIŲ KOMPLEKSO TERITORIJĄ;
 - SKLYPŲ RIBOS;
 - PLEMINARIOS GALIMOS KELKRAŠČIŲ LOKACIJOS RIBOS LINIJA.

PASTABOS:
 1. MATMENYS NURODYTI METRAIS.

DOKUMENTO ŽYMUO 22-17-PP-S.B-TP	LAPAS	LAPŲ	LAIDA
	2	5	0



Atliekų surinkimo konteinerių vieta

SUTARTINIAI ŽYMĖJIMAI:

- ▬ PROJEKTUOJAMOS NAUJOS DANGOS KONTŪRAI;
- ▬ KULTŪROS PAVELDO UTENOS KRISTAUS ŽENGIMO Į DANGŲ BAŽNYČIOS STATINIŲ KOMPLEKSO TERITORIJĄ;
- ▬ SKLYPŲ RIBOS;
- ▬ PLEMINARIOS GALIMOS KELKRAŠČIŲ LOKACIJOS RIBOS LINIJA.

PASTABOS:
1. MATMENYS NURODYTI METRAIS.

DOKUMENTO ŽYMUO	LAPAS	LAPŲ	LAIDA
22-17-PP-S.B-TP	3	5	0



L=16.50
 $\alpha=164^\circ$
 $t_2=11.04$
 $t_1=5.54$
 $K=8.23$
 $P=0.38$

L=15.50
 $\alpha=165^\circ$
 $t_2=10.37$
 $t_1=5.20$
 $K=7.73$
 $P=0.33$

- SUTARTINIAI ŽYMĖJIMAI:
- PROJEKTUOJAMOS NAUJOS DANGOS KONTŪRAI;
 - KULTŪROS PAVELDO UTENOS KRISTAUS ŽENGIMO Į DANGŲ BAŽNYČIOS STATINIŲ KOMPLEKSO TERITORIJĄ;
 - SKLYPŲ RIBOS;
 - PLEMINARIOS GALIMOS KELKRAŠČIŲ LOKACIJOS RIBOS LINIJA.

PASTABOS:
 1. MATMENYS NURODYTI METRAIS.

DOKUMENTO ŽYMUO 22-17-PP-S.B-TP	LAPAS	LAPŲ	LAIDA
	4	5	0



Atliekų surinkimo konteinerių vieta

Darbu pabaiga 8+54
X=6152166,04
Y=601502,11

L=16.50
α=164°
t1=5.54
K=8.23
P=0.38

L=16.50
α=164°
t1=5.54
K=8.23
P=0.38

L=16.50
α=164°
t1=5.54
K=8.23
P=0.38

PK 7+98
= 6152107.58
= 601497.80
α = 31°36'
R = 30
T = 0.02
K = 0.05
B = 0.00
D = 0.00

L=16.50
α=164°
t1=5.54
K=8.23
P=0.38

L=16.50
α=164°
t1=5.54
K=8.23
P=0.38

t1=5.36
K=7.99
P=0.31



Viešo svarstymo protokolas

Utena

2022 09 15

Susirinkimo pradžia: 15:02 val. UAB „Medstatyba“ patalpos, nuotoliniu būdu per programą Zoom.

Susirinkimo pirmininkas, sekretorius – PV Vytautas Matulevičius

Viešo susirinkimo tema: „Vietinės reikšmės kelio ir automobilių stovėjimo vietų šalia senųjų Utenos miesto kapinių statybos projektas“ projektiniai pasiūlymai“.

Darbotvarkė:

1. Susirinkimo temos ir tikslų pristatymas;
2. Projektinių sprendinių pristatymas;
3. Klausimai, pasiūlymai, diskusijos.

Dalyvauja:

Suinteresuoti asmenys.

Svarstyta:

1. Susirinkimo temos ir tikslų pristatymas. Projekto dalies vadovas Adas Paražinskas pristatė susirinkimo temą ir tikslus.

2. Projektinių sprendinių pristatymas.

Pristatyti projektiniai sprendiniai, kurie priimti įvertinus Užsakovo pateiktą projektavimo užduotį bei galiojančių normatyvinių dokumentų reikalavimus ir rekomendacijas. Priimti projektiniai sprendiniai:

Rekonstruojamo statinio ilgis yra 860 m ir vieta yra prie senųjų Utenos miesto kapinių. Statinys ties šiauria pateks į Kultūros paveldo Utenos Kristaus Žengimo į dangų bažnyčios statinių komplekso teritoriją (17242) ir šio kultūros paveldo komplekso apsaugos zoną. Taip pat kartu statinys šiaurėje pateks į Utenos Senojo miesto vietos kultūros paveldo teritoriją (27626). Šiuo projektu nenumatomi jokie paveldo sauginiai darbai šiose teritorijose. Parenkami vietinio kelio projektiniai sprendiniai: vietinio kelio kategorija numatoma trečia, projektuojama nauja asfaltbetonio dangos konstrukcija, kuri užsakovo pageidavimu bus su stabilizuotu pagrindu. Numatoma važiuojamoji dalis yra 4,5 m pločio, vienos eismo juostos važiuojamoji dalis su 1 m kelkraščiais iš abiejų pusių. Statinio pradžioje iki sankryžos su Varpo gatve planuojama 3,5 metro pločio važiuojamoji dalis su viena eismo juosta ir vienpusiu eismo organizavimu. Taip pat važiuojamoji dalis siaurinama iki 3,5 m pločio prie Viešos upelio, ten pirmumas bus organizuojamas kelio ženklais. Susiaurintose vietose iki 3,5 m pločio važiuojamoji dalis įrengiama su nuleistais bortais šonuose vietoj kelkraščio dėl vietos trūkumo kelkraščiams įrengti. Ties PK 3+93 horizontaliosios kreivės spindulys užsakovo prašymu yra mažinamas mažiau nei leidžiama STR 2.06.04:2014 „Gatvės ir vietinės reikšmės keliai. Bendrieji reikalavimai“ 2 lentelėje „Pagrindiniai vietinės reikšmės kelių techniniai parametrai“. Leidžiamas mažiausi horizontaliųjų kreivių spinduliai IIIv

kelyje yra 30 m. Mažinamas horizontalios kreivės spindulys iki 20 m. Šis spindulio dydis yra pats mažiausias leidžiamas vietiniuose keliuose, IVv keliuose. IVv ir IIIv keliuose galimas 20 km/h greičio organizavimas, todėl šioje horizontalioje kreivėje greitis numatomas 20 km/h. Vietiniame kelyje įrengiamos automobilių statymo vietos pagal užsakovo nurodytas vietas techninėje užduotyje. Taip pat numatyti atliekų konteinerių įrengimo vietas projekte. Tikslesnės jų vietos bus numatomos techninio darbo projekto eigoje, nes užsakovas nėra nurodęs tikslų jų įrengimo vietų, tačiau jos bus įrengiamos šalia stovėjimo vietų. Statomo vietinio kelio sprendiniai išeina iš jam skirtos sklypo ribų, tačiau šalia esantis sklypas priklauso taip pat užsakovui ir užsakovas duoda leidimą sklype įrengti kelio infrastruktūrą. Vietinio kelio važiuojamosios dalies skersinis nuolydis planuojamas vienšlaitis su skersiniu 2,0% nuolydžiu. Užsakovo pageidavimu vietiniame kelyje nėra numatoma įrengti sankryžos su Gegužės gatve. Numatomos apsaugos zonos: nuo pastatų, tvorų, medžių, kelio ženklų, bortų ir kitos infrastruktūros 0,5 m apsaugos zona.

3. Klausimai, pasiūlymai, diskusijos.

Klausimas:

Suinteresuotas asmuo: Ar išsisuks šiukšliavėžė tarp stovėjimo aikštelės salelių spindulių?

Atsakymas:

Projektuotojo atstovas: Salelių aprėminimą galima bus numatyti su nuožulniais bortais, kad esant reikalui šiukšliavėžė galeėtų ant jų užvažiuoti.

Klausimas:

Suinteresuotas asmuo: Ar užteks šiukšliavėžei išsisukti dešiniojo posūkio spindulio R-4 m, gal jį reiktų padidinti?

Atsakymas:

Projektuotojo atstovas: Posūkio spindulį galima bus padidinti TDP stadijoje.

Klausimas:

Suinteresuotas asmuo: Kiek numatoma automobilių stovėjimo vietų?

Atsakymas:

Užsakovo atstovas: Tikslaus skaičiaus šioje stadijoje neturime, bet maždaug apie 150 vietų. Tikslus skaičius bus pateiktas TDP stadijoje.

Klausimas:

Suinteresuotas asmuo: Vytauto a. 5 stovi gyvenamasis namas, ar yra įvertinti automobilių stovėjimo aikštelės atstumai nuo gyvenamojo namo?

Atsakymas:

Projektuotojo atstovas: Taip atsumai atitinka norminius.

Klausimas:

Suinteresuotas asmuo: Ar vertinote atstumą iki upelio šlaito, ar neįvyks šlaito slinkimas?

Atsakymas:

Projektuotojo atstovas: Na neturėtų šlaitas nuslinkti, bet dėl viso ko galime pamažinti automobilių vietų skaičių ir aikštelę atitraukti nuo šlaito papildomai dar per 5 metrus.

Klausimas:

Suinteresuotas asmuo: Ar būtų galimybę laisvą trikampį plotelį tarp atliekų konteinerių aikštelės ir kelio panaudoti kaip smėlio ar juodžemio sandėliavimui kapų poreikiams?

Atsakymas:

Projektuotojo atstovas: Na taip galima bus naudoti grunto sandėliavimui.

Klausimas:

Suinteresuotas asmuo: Dėl pravažiavimo prie upelio, gal čia reiktų numatyti šalia šlaito kokį atitvarą?

Atsakymas:

Projektuotojo atstovas: Pagal numatoma automobilių greitį atitvarai nėra privalomi. Taip pat tas atitvaras jau gautųsi už kelio sklypo ribos. Užsakovas dar spręs dėl šios vietos, kai įvertins situaciją vietoje.

Klausimas:

Suinteresuotas asmuo: Paviršinės nuotekos bus savitaka?

Atsakymas:

Projektuotojo atstovas: Užprašysime prisijungimo sąlygų ir tada žiūrėsime kas bus parašyta sąlygose ir pagal tai deliosimės lietaus surinkimą ir nuvedimą.

Klausimas:

Suinteresuotas asmuo: Toje vietoje, kur numatomos stovėjimo vietos šalia kelio yra naikinama dalis daubos, kaip bus su lietaus vandeniu ar nebus tvindomi sklypai?

Atsakymas:

Projektuotojo atstovas: Bus naujai padarytas griovys į kurį ir subėgs lietaus vanduo.

Susirinkimo pabaiga: 16:03 val.

Priedai:

1. Dalyvių sąrašas – 1 lapas;
2. Viešinimo ataskaita – 1 lapas;
3. Viešinimo stendas – 2 lapai;
4. Viešo susirinkimo įrašas (saugomas UAB „Medstatyba“ archyve).

Susirinkimo pirmininkas

Vytautas Matulevičius



Dėl “Vietinės reikšmės kelio ir automobilių stovėjimo vietų šalia senųjų Utenos miesto kapinių statybos projekto” projektinių pasiūlymų

POSĖDŽIO DALYVIŲ SĄRAŠAS

2022 rugsėjo 15 d.
Utena

Eil. Nr.	Dalyvio vardas, pavardė	Atstovaujamos įstaigos (įmonės) pavadinimas, pareigų pavadinimas	Kontaktiniai duomenys (telefono nr., el. pašto adresas)	Parašas
1	Vytautas Matulevičius	UAB “Medstatyba” projektų vadovas	867546211, vytautas.matulevicius@medstatyba.lt	
2	Adas Paražinskas	UAB “Medstatyba” susisieikimo dalies vadovas	868744407 adas.parazinskas@medstatyba.lt	
3	S. Z.			
4	U. N.			
5	R.			
6	E. U.			

**„Vietinės reikšmės kelio ir automobilių stovėjimo vietų šalia senųjų Utenos miesto kapinių
statybos projektas „**

PROJEKTINIŲ PASIŪLYMŲ VIEŠINIMO ATASKAITA

2022 m. rugsėjo 15 d.

2022 m. rugpjūčio 24 d. į IS "Infostatyba" buvo pateiktas prašymas (ISP-100-220824-04070) informuoti visuomenę apie parengtus statinių projektinius pasiūlymus.

2022 m. rugpjūčio 25 d. Utenos rajono savivaldybė interneto svetainėje, paskelbė pranešimą apie projektinių pasiūlymų viešimą.

2022 m. rugpjūčio 26 d. statytojas prie statybos vietos pakabino skelbimą apie planuojamą statybą. Iki viešo susirinkimo pradžios nebuvo gauta jokių paklausimų.

2022 m. rugsėjo 13 d., 15 val. 02 min. prasidėjo viešas susirinkimas nuotolinių būdų Zoom platformoje. Naudojant TGI, buvo užtikrinta visiems viešai prieinama transliaciją ir sudarytos sąlygos transliacijos metu suinteresuotos visuomenės atstovams teikti pasiūlymus, klausimus ir gauti atsakymus. **Viešinio įrašas yra saugomas UAB „Medstatyba“ archyve.**

Posėdžiui pirmininkavo ir sekretoriavo Vytautas Matulevičius (UAB „Medstatyba“ projektų vadovas)

Posėdyje dalyvavo 6 asmenys (dalyvių sąrašas pateiktas viešo susirinkimo posėdžio protokolo 1 priede).

Buvo pristatyta posėdžio darbotvarkė:

- 1) Statytojo, projektuotojo pristatymas.
- 2) Informacija apie numatoma pastato statybą ir jo projektinius pasiūlymus.
- 3) Susirinkimo dalyvių pasisakymai.

Svarstyta:

1) Statytojo, projektuotojo pristatymas.

Statytojas – Utenos rajono savivaldybė.

Projektuotojas - UAB “Medstatyba”

Projektuotojo atstovai – Adas Paražinskas (UAB “Medstatyba”, inžinierius)

2) Informacija apie numatoma pastato statybą ir jo projektinius pasiūlymus.

UAB “Medstatyba” inžinierius Adas Paražinskas pristatė „Vietinės reikšmės kelio ir automobilių stovėjimo vietų šalia senųjų Utenos miesto kapinių statybos projekto“ Projektinius pasiūlymus.

Papasakojo apie projekto sprendinius.

3) Susirinkimo dalyvių pasisakymai.

Pateikti viešo svarstymo protokole.

Viešas susirinkimas baigėsi 16 val 03 min.

Projekto vadovas

Vytautas Matulevičius (atestato Nr. 32198)



Pranešimas apie numatomą statinių (jų dalių) projektavimo pradžią ir visuomenės dalyvavimą svarstant statinių (jų dalių) projektinius pasiūlymus

Informaciją parengė: Architektūros ir teritorijų planavimo skyriaus vyresn. specialistė Nijolė Barauskienė. Publikuota 2022-08-26

PASKELBTA SKELBIMU, LENTOJE

Architektūros ir teritorijų planavimo skyriaus
savivaldybės vyriausiasis architektas

Saulius Zokas
2022-08-26

Vadovaujantis Lietuvos Respublikos statybos įstatymu ir statybos techniniu reglamentu STR 1.04.04:2017 „Statinio projektavimas, projekto ekspertizė“, statytojas Utenos rajono savivaldybės administracija informuoja visuomenę apie numatomą visuomenei svarbių susiekimo komunikacijų – kelio ir automobilių stovėjimo aikštelių projektavimą, kuriems Teritorijų planavimo įstatymo 20 straipsnyje nustatytais atvejais neparengtas detalusis planas ir statyba žemės sklype, kadastro Nr. 8270/0015:652 Utenos m. k. v. esančiame Utenos mieste, yra leidžiama.

Statytojas per 3 darbo dienas prie statybos sklypo ribos turi pastatyti stendą su išvardinta informacija, kurį privaloma laikyti ne mažiau 10 darbo dienų nuo šio pranešimo savivaldybės interneto svetainėje www.utena.lt, paskelbimo dienos.

Techninio projekto pavadinimas: Vietinės reikšmės kelio ir automobilių stovėjimo vietų šalia senųjų Utenos miesto kapinių, Utenos mieste, statybos projektas

Statybos geografinė vieta: Vytauto a., Utenos miestas, sklypo kadastro Nr. 8270/0015:652 Utenos m. k.v.

Statinio paskirtis: Keliai (8.1), kitos paskirties inžineriniai statiniai (12).

Žemės sklypo pagrindinė naudojimo paskirtis: Kita, naudojimo būdas – susisiekimo ir inžinerinių tinklų koridorių teritorijos.

Užsakovas: Utenos rajono savivaldybės administracija, Utenio a. 4, Utena, (+370) 389 61620, el. paštas info@utena.lt

Statytojas: Utenos rajono savivaldybė, Utenio a. 4, Utena, (+370) 389 61620, el. paštas info@utena.lt

Projektuotojas: UAB „Medstatyba“, Ateities g. 10, LT-08303 Vilnius, tel. (+370) 699 21590, el. paštas info@medstatyba.lt

Projekto vadovas ir rengėjas: Vytautas Matulevičius, tel. (+370) 675 46211, el. paštas vytautas.matulevicius@medstatyba.lt

Susipažinti su projektiniais pasiūlymais galima: projektuotojo UAB „Medstatyba“ patalpose, adresu Ateities g. 10, Vilnius, darbo dienomis nuo 8.00 iki 16.00 val., Utenos rajono savivaldybės administracijos Architektūros ir teritorijų planavimo skyriaus skelbimų lentoje, adresu Utenio a. 4, Utena (I a.), darbo dienomis nuo 8.00 iki 17.00 val., ir Utenos rajono savivaldybės interneto svetainėje www.utena.lt, nuo 2022 m. rugpjūčio 26 d. iki 2022 m. rugsėjo 13 d. Informacija projektinių pasiūlymų rengėjo teikiama darbo dienomis nuo 8.00 val. iki 16.00 val., tel. (+370) 675 46211, arba el.

paštu vytautas.matulevicius@medstatyba.lt Teirautis galima užsakovo, kontaktinis asmuo Egidijus Bukys, tel. (+370) 389 43517, (+370) 612 31231, el. paštas egidijus.bukys@utena.lt

Visuomenės atstovai pasiūlymus dėl projektinio pasiūlymo sprendinių gali teikti projektuotojui raštu adresu UAB „Medstatyba“, Ateities g. 10, LT-08303 Vilnius, el. paštu info@medstatyba.lt, per visą 10 darbo dienų laikotarpį, skirtą visuomenei susipažinti su projektiniais pasiūlymais, - iki viešo susirinkimo pabaigos ir jo metu. Teikiant pasiūlymus projektuotojui turi būti nurodyta:

1. fizinio asmens vardas, pavardė, elektroninio pašto adresas, juridinio asmens pavadinimas, elektroninio pašto adresas;
2. pasiūlymo teikimo data;
3. informacija ir aplinkybės, kuo grindžiamas pasiūlymas.

Pasiūlymus pateikusiems visuomenės atstovams projektuotojas per 5 darbo dienas po viešo susirinkimo atsako raštu, pateikdamas pasiūlymų įvertinimą su paaiškinimais. Viešas susirinkimas įvyks 2022 m. rugsėjo 13 d. nuo 15.00 iki 16.00 val. Projektinių pasiūlymų svarstymas su visuomene vyks elektroninėje erdvėje tiesioginės garso ir vaizdo transliacijos būdu. Prisijungti galėsite nuspaudę nuorodą: Join Zoom

Meeting <https://us06web.zoom.us/j/81718194490?pwd=TFhFbVJMSC9GbGRUOXI3N2FHODF6UT09> Meeting ID: 817 1819 4490

Passcode: 951436

Pranešimas apie numatomą statinių (jų dalių) projektavimo pradžią ir visuomenės dalyvavimą svarstant statinių (jų dalių) projektinius pasiūlymus

Informaciją parengė: Architektūros ir teritorijų planavimo skyriaus vyresn. specialistė Nijolė Barauskienė. Publikuota 2022-08-26

Vadovaujantis Lietuvos Respublikos statybos įstatymu ir statybos techniniu reglamentu STR 1.04.04:2017 „Statinio projektavimas, projekto ekspertizė“, statytojas Utenos rajono savivaldybės administracija informuoja visuomenę apie numatomą visuomenei svarbių susiekimo komunikacijų – kelio ir automobilių stovėjimo aikštelių projektavimą, kuriems Teritorijų planavimo įstatymo 20 straipsnyje nustatytais atvejais neparengtas detalusis planas ir statyba žemės sklype, kadastro Nr. 8270/0015:652 Utenos m. k. v. esančiame Utenos mieste, yra leidžiama.

Statytojas per 3 darbo dienas prie statybos sklypo ribos turi pastatyti stendą su išvardinta informacija, kuri privaloma laikyti ne mažiau 10 darbo dienų nuo šio pranešimo savivaldybės interneto svetainėje www.utena.lt, paskelbimo dienos.

Techninio projekto pavadinimas: Vietinės reikšmės kelio ir automobilių stovėjimo vietų šalia senųjų Utenos miesto kapinių, Utenos mieste, statybos projektas

Statybos geografinė vieta: Vytauto a., Utenos miestas, sklypo kadastro Nr. 8270/0015:652 Utenos m. k.v.

Statinio paskirtis: Keliai (8.1), kitos paskirties inžineriniai statiniai (12).

Žemės sklypo pagrindinė naudojimo paskirtis: Kita, naudojimo būdas – susisiekimo ir inžinerinių tinklų koridorių teritorijos.

Užsakovas: Utenos rajono savivaldybės administracija, Utenio a. 4, Utena, (+370) 389 61620, el. paštas info@utena.lt

Statytojas: Utenos rajono savivaldybė, Utenio a. 4, Utena, (+370) 389 61620, el. paštas info@utena.lt

Projektuotojas: UAB „Medstatyba“, Ateities g. 10, LT-08303 Vilnius, tel. (+370) 699 21590, el. paštas info@medstatyba.lt

Projekto vadovas ir rengėjas: Vytautas Matulevičius, tel. (+370) 675 46211, el. paštas vytautas.matulevicius@medstatyba.lt

Susipažinti su projektiniais pasiūlymais galima: projektuotojo UAB „Medstatyba“ patalpose, adresu Ateities g. 10, Vilnius, darbo dienomis nuo 8.00 iki 16.00 val., Utenos rajono savivaldybės administracijos Architektūros ir teritorijų planavimo skyriaus skelbimų lentoje, adresu Utenio a. 4, Utena (I a.), darbo dienomis nuo 8.00 iki 17.00 val., ir Utenos rajono savivaldybės interneto svetainėje www.utena.lt, nuo 2022 m. rugpjūčio 26 d. iki 2022 m. rugsėjo 13 d. Informacija projektinių pasiūlymų rengėjo teikiama darbo dienomis nuo 8.00 val. iki 16.00 val., tel. (+370) 675 46211, arba el.

paštu vytautas.matulevicius@medstatyba.lt Teirautis galima užsakovo, kontaktinis asmuo Egidijus Bukys, tel. (+370) 389 43517, (+370) 612 31231, el. paštas egidijus.bukys@utena.lt

Visuomenės atstovai pasiūlymus dėl projektinio pasiūlymo sprendinių gali teikti projektuotojui raštu adresu UAB „Medstatyba“, Ateities g. 10, LT-08303 Vilnius, el. paštu info@medstatyba.lt, per visą 10 darbo dienų laikotarpį, skirtą visuomenei susipažinti su projektiniais pasiūlymais, - iki viešo susirinkimo pabaigos ir jo metu. Teikiant pasiūlymus projektuotojui turi būti nurodyta:

1. fizinio asmens vardas, pavardė, elektroninio pašto adresas, juridinio asmens pavadinimas, elektroninio pašto adresas;
2. pasiūlymo teikimo data;
3. informacija ir aplinkybės, kuo grindžiamas pasiūlymas.

Pasiūlymus pateikusiems visuomenės atstovams projektuotojas per 5 darbo dienas po viešo susirinkimo atsako raštu, pateikdamas pasiūlymų įvertinimą su paaiškinimais. Viešas susirinkimas įvyks 2022 m. rugsėjo 13 d. nuo 15.00 iki 16.00 val. Projektinių pasiūlymų svarstymas su visuomene vyks elektroninėje erdvėje tiesioginės garso ir vaizdo transliacijos būdu. Prisijungti galėsite nuspaudę nuorodą: Join Zoom

Meeting <https://us06web.zoom.us/j/81718194490?pwd=TFhFbVJMSC9GbGRUOXI3N2FHODF6UT09> Meeting ID: 817 1819 4490

Passcode: 951436

Šis leidimas pranešimas Utenos miesto seniūnijos pasiūlymų skelbimo lentoje.
Utenos miesto seniūnijos
vyr. specialistė
Kulys
Kolanda Kubickienė
2022-08-26

**Pradedamas rengti „Vietinės reikšmės kelio ir automobilių stovėjimo vietų žalia senųjų
Utenos miesto kapinių statybos projektas“**

Statinių statybvietės adresas ir žemės sklypo kadastrinis numeris: Senosios kapinės, Utena.
Sklypo kad. Nr. 8270/0015/652

Statinio numatoma pagrindinė naudojimo paskirtis: susisiekimo komunikacijos.

Žemės sklypo esama ir (ar) numatoma naudojimo paskirtis ir būdas: susisiekimo ir inžinerinių
tinklų koridorių teritorijos.

Statybos rūšis: nauja statyba.

Statinio kategorija: Nesudėtingasis statinys

Projektuotojas: UAB "Medstatyba", Ateities g. 10, LT-08303, Vilnius.

Projekto vadovas - kval. atestato Nr. 32198, el. paštas: vytautas.mauievicius@medstatyba.lt,
tel.: +370 67546211.

Statytojas: Utenos rajono savivaldybės administracija, Utenio a. 4, Utena.

Susipažinti su projektniais pasiūlymais galima: Ateities g. 10, Vilniaus m., iki 2022-09-
13, arba Utenos rajono savivaldybės interneto svetainėje adresu www.utena.lt.

Pasiūlymus dėl projektinių pasiūlymų galima teikti raštu adresu: iki viešo susirinkimo ir jo metu
elektroninio pašto adresu info@medstatyba.lt.

Teikiant pasiūlymus projektuotojui turi būti nurodyta: vardas, pavardė (organizacijos
pavadinimas), adresas, kiti ryšio duomenys, pasiūlymą teikimo data, informacija ir aptulkybos
kuo grindžiamas pasiūlymas.

Viešas susirinkimas vyks 2022-09-13 15:00 val. naudojant telekomunikacijų galimus įrenginius
elektroninėje erdvėje tiesioginės garso ir vaizdo transliacijos (nuotoliniu) būdu.

Prisijungimo nuoroda:

Join Zoom Meeting
<https://us06web.zoom.us/j/81718194490?pwd=TFhFbVJMSC9GbzGRUOXI3N2FHODF6UT09>

Meeting ID: 817 1819 4490
Passcode: 951436



Kiešinių skaitmenimo sistema parengta iš Europos Sąjungos struktūrinių fondų lėšų bendrai finansuojamo projekto Nr. 10.1.3-ESPA-R-020-01-0009 „Paveiksmų ir vertybių aptarnavimo kokybės gerinimas Utenos rajono seniūnijose“ lėšų.

Utenos miesto senosios kapinės

Rūpimais klausimais kreipkitės:

Adresas: Utenio a. 4, 102, 123 kab., LT-28503 Utena,
tel. +370 389 48698, mob. +370 389 61621
Interneto svetainė: www.utena.lt

Šios kapinės yra suskaitmenintos.

Duomenis apie beakmenius čia rasite:



cemety
www.cemety.lt

Informational sign on a wooden post, likely detailing the digitalization project or providing specific instructions for visitors.





UTENOS RAJONO SAVIVALDYBĖS ADMINISTRACIJOS ARCHITEKTŪROS IR TERITORIJŲ PLANAVIMO SKYRIUS

Biudžetinė įstaiga. Utenio a. 4, 28503 Utena.
Tel. (8 389) 61 592, (8 389) 64 030, faks. (8 389) 61 615, el. p. nerijus.malinauskas@utena.lt
Duomenys kaupiami ir saugomi Juridinių asmenų registre, kodas 188710442.

Utenos rajono savivaldybė
Utenio a. 4, Utena

2022-09-22 Nr. AR 6-106
2022-09-22 Nr. PSP-100-220922-04254

UAB „Medstatyba“
Ateities g. 10, LT-08303 Vilnius
vytautas.matulevicius@medstatyba.lt

DĖL PRITARIMO PROJEKTINIAMS PASIŪLYMAMS

Vadovaujantis Statybos įstatymu ir statybos techniniu reglamentu STR 1.04.04:2017 „Statinio projektavimas, projekto ekspertizė“, statytojas Utenos rajono savivaldybės administracija pateikė svarstyti visuomenei projektinius pasiūlymus, parengtus projektuotojo UAB „Medstatyba“, projekto vadovas Vytautas Matulevičius, apie numatomą visuomenei svarbių susisiekimo komunikacijų-kelio ir automobilių stovėjimo aikštelių projektavimą, kuriems Teritorijų planavimo įstatymo 20 straipsnyje nustatytais atvejais neparengtas detalusis planas ir statyba žemės sklype, kadastrinis Nr. 8270/0015:652, Utenos m. k. v., esančiame Utenos mieste, yra leidžiama. Apie „Vietinės reikšmės kelio ir automobilių stovėjimo vietų šalia senųjų Utenos miesto kapinių, Utenos mieste, statybos projektas“, projekto rengimo pradžią visuomenė informuota pranešimu savivaldybės interneto svetainėje ir skelbimo iškaba stende prie sklypo ribos. Pasibaigus su projektiniais pasiūlymais susipažinti skirtam terminui 2022 m. rugsėjo 13 d. elektroninėje erdvėje tiesioginės garso ir vaizdo transliacijos būdu įvyko viešas susirinkimas su suinteresuotos visuomenės atstovais.

Atsižvelgiant į visuomenės informavimo apie numatomą statinių (jų dalių) projektavimą ir visuomenės dalyvavimą svarstant statinių (jų dalių) projektinius pasiūlymus atliktas procedūras ir įvertinus pateiktą informaciją, parengtiems projektiniams pasiūlymams pritarta.

Savivaldybės vyriausiasis architektas

Saulius Zokas