

# Dainius Urbonas

Pažymos Nr.: 434327  
J. Žemgulio g. 46 - 209  
Tel.: 8-616-73610  
dainius.urbonas@gmail.com

---

Projektavimo  
stadija

**Projektinis pasiūlymas**

---

|                      |  |
|----------------------|--|
| Projekto pavadinimas | <b>Kitos paskirties inžinerinio statinio (saulės šviesos energijos elektrinės),<br/>Vandenų g. 1, Naujasodžio k., Vyžuonų sen., Utenos r. sav., statybos projektas</b> |
| Projekto numeris     | <b>2022–10</b>   |
| Statinio paskirtis   | <b>12. Kitos paskirties inžineriniai statiniai</b>   |
| Statinio adresas     | <b>Vandenų g. 1, Naujasodžio k., Vyžuonų sen., Utenos r. sav.</b>  |
| Statinio kategorija  | <b>Neypatingasis statinys</b>  |
| Statybos rūšis       | <b>Nauja statyba</b>   |
| Užsakovas            | <b>UAB „Utenos vandenys“</b>   |

---

Projekto dalis

**Bendroji**

I byla

---

Projekto vadovas

Dainius Urbonas

Atestato Nr. **23302**

---

Panevėžys, 2022 m.

## Statinio projekto bendrosios dalies

### Dokumentų žiniaraštis

| Dokumento ir brėžinio numeris | Pavadinimas                  | Laida | Lapas |
|-------------------------------|------------------------------|-------|-------|
| –                             | Antraštinis lapas            | –     | 01    |
| 2022-10-PP-B-DŽ               | Dokumentų žiniaraštis        | 0     | 02    |
| –                             | Bendrieji statinių rodikliai | –     | 03    |
| 2022-10-PP-B-AR               | Aiškinamasis raštas          | 0     | 04    |
| 2022-10-PP-B-01               | Sklypo planas M 1:500        | 0     | 06    |
| 2022-10-PP-B-02               | Vizualizacija                | 0     | 07    |

|                      |  |                                  |  |       |      |
|----------------------|--|----------------------------------|--|-------|------|
| 0                    | 2022   | SLD gauti                        |  |       |      |
| Laida                | Data   | Keitimų pavadinimas (priežastis) |  |       |      |
| Kval. patv. dok. Nr. | Dainius Urbonas<br>IVVP 434327<br>Tel. 8 616 73610 |                                  | Kitos paskirties inžinierinio statinio (saulės šviesos energijos elektrinės), Vandenu g. 1, Naujasodžio k., Vyžuonų sen., Utenos r. sav., statybos projektas |       |      |
| 23302                | PV   | D. Urbonas                       | Dokumentų žiniaraštis  |       |      |
|                      |  |                                  |  |       |      |
|                      |  |                                  |  |       |      |
| LT                   | Užsakovas:<br>UAB „Utenos vandenys“                |                                  | Dokumento žymuo:<br><br>2022-10-PP-B-DŽ  | Lapas | Lapų |
|                      |  |                                  |  | 1     | 1    |

## Bendrieji statinių rodikliai

| Pavadinimas | Mato vienetas | Kiekis | Pastabos |
|-------------|---------------|--------|----------|
|-------------|---------------|--------|----------|

### Sklypas

1. Sklypo plotas m<sup>2</sup> 97188,00

### Kiti inžineriniai statiniai

(Nurodomas inžinerinių statinių pavadinimas ir rodikliai)

1. Saulės šviesos energijos elektrinė Neyp.

1.1. Tinklo įtampa kV 0,40

1.2. Fotovoltinės saulės elektrinės įrengtoji galia kW 249,78

1.3. Fotovoltiniai moduliai vnt. 543

1.4. Keitikliai vnt. 5

### Inžineriniai tinklai

(Nurodomas kiekvienos paskirties inžinerinių tinklų pavadinimas ir rodikliai)

1.0. Elektros inžinerinio tinklo ilgis \* m 2×175,0 I – gr.

1.1. Elektros tinklų laidininkų skaičius ir skerspjūvis vnt.; mm<sup>2</sup> 4×120 Al

8. \* Žvaigždute pažymėti rodikliai apskaičiuojami vadovaujantis Nekilnojamojo turto kadastrinių matavimų ir kadastro duomenų surinkimo taisyklėmis, kurias tvirtina Lietuvos Respublikos žemės ūkio ministras. Baigus statybą ir atlikus kadastrinius matavimus šie rodikliai gali turėti neesminių nukrypimų.

Statinio projekto vadovas

23302 PV Dainius Urbonas



(vardas, pavardė, parašas, kvalifikacijos atestato arba pažymos Nr., data)

2022 m. gruodžio mėn. 15 d.

# Aiškinamasis raštas

## Bendroji dalis

**Bendrieji statinio duomenys.** Projektuojama saulės šviesos energijos elektrinė Vandenų g. 1, Naujasodžio k., Vyžuonų sen., Utenos rajono savivaldybėje. Statinio kategorija – **neypatingasis statinys**. Statinio paskirtis – **kiti inžineriniai statiniai**. Saulės šviesos energijos elektrinės užimamas plotas 3000 m<sup>2</sup>, aktyvus statomoje elektrinėje naudojamų fotovoltinių modulių plotas 1200 m<sup>2</sup>. Saulės šviesos energijos elektrinės tipas – B tipo ant žemės pastatoma elektrinė.

Projektiniai pasiūlymai parengti remiantis – pagrindiniais normatyviniais statybos techniniais dokumentais, projektavimo užduotimi. Topografinę nuotrauką atliko – geodezininkas Vidmantas Slapšys 2022–08–25. Inžineriniai geologiniai tyrinėjimai neatlikti.

### Sklypo planas.

Projektuojamos saulės šviesos energijos elektrinės sklypas yra Vandenų g. 1, Naujasodžio k., Vyžuonų sen., Utenos rajono savivaldybėje. Sklypo kadastro numeris: 8240/0003:100 Naujasodžio k. v., registravimo data 1999–02–11, registro numeris: 82/14850. Sklypo paskirtis kita (pramonės ir sandėliavimo objektų teritorijos) ir (visuomeninės paskirties teritorijos) – 9,7188 ha. Sklypas užima 97188,00 m<sup>2</sup> žemės plotą. Saulės šviesos energijos elektrinės naudojamas plotas – 3000,00 m<sup>2</sup>. Lietaus vanduo surenkamas į esamą lietaus kanalizaciją. Patekimas į sklypą, stovėjimo aikštelę yra iš pietų pusėje esančios Kupiškio gatvės.

| Techniniai – ekonominiai rodikliai  |                |          |
|-------------------------------------|----------------|----------|
| Sklypo plotas                       | m <sup>2</sup> | 97188,00 |
| Saulės elektrinės naudojamas plotas | m <sup>2</sup> | 3000,00  |

### Konstrukcijų.

R1 – fotovoltinės saulės jėgainės pagrindą sudaro metaliniai profiliai, pagaminti iš nerūdijančio plieno ir aliuminio. Tvirtinimo detalės iš nerūdijančio plieno. Sumontuota laikinčioji saulės modulių konstrukcija laiko modulius 20-35 laipsnių kampu. Rėmo ap. alt. – 1,50 m, rėmo virš. alt. + 2,25 m. R1 rėmas inkaruojamas į gruntą iki altitudės – 1,50m. Antikorozinė karšto cinko danga 275 gramai 1 m<sup>2</sup>. Aplinkos poveikio klasė – C3.

### Technologinė.

Saulės šviesos energijos elektrinės įrengtoji generatorių galia – 249,78 kW, leistinoji generuoti į tinklą galia – 0,00 kW. Saulės elektrinės maksimali darbo srovė prie 400V įtampos max – 500,0 A. Foto modulių suminė galia P<sub>PV</sub> – 249,78 kW. Foto modulių skaičius – 543 vnt. Vieno monokristalinio foto modulio galia – 460 Wp. Fotovoltinės saulės elektrinės nuolatinės srovės elektros energijos konvertavimui į kintamos srovės el. energiją numatyti 5 vnt. trifaziai 50 kW galios keitikliai SG 50 CX.

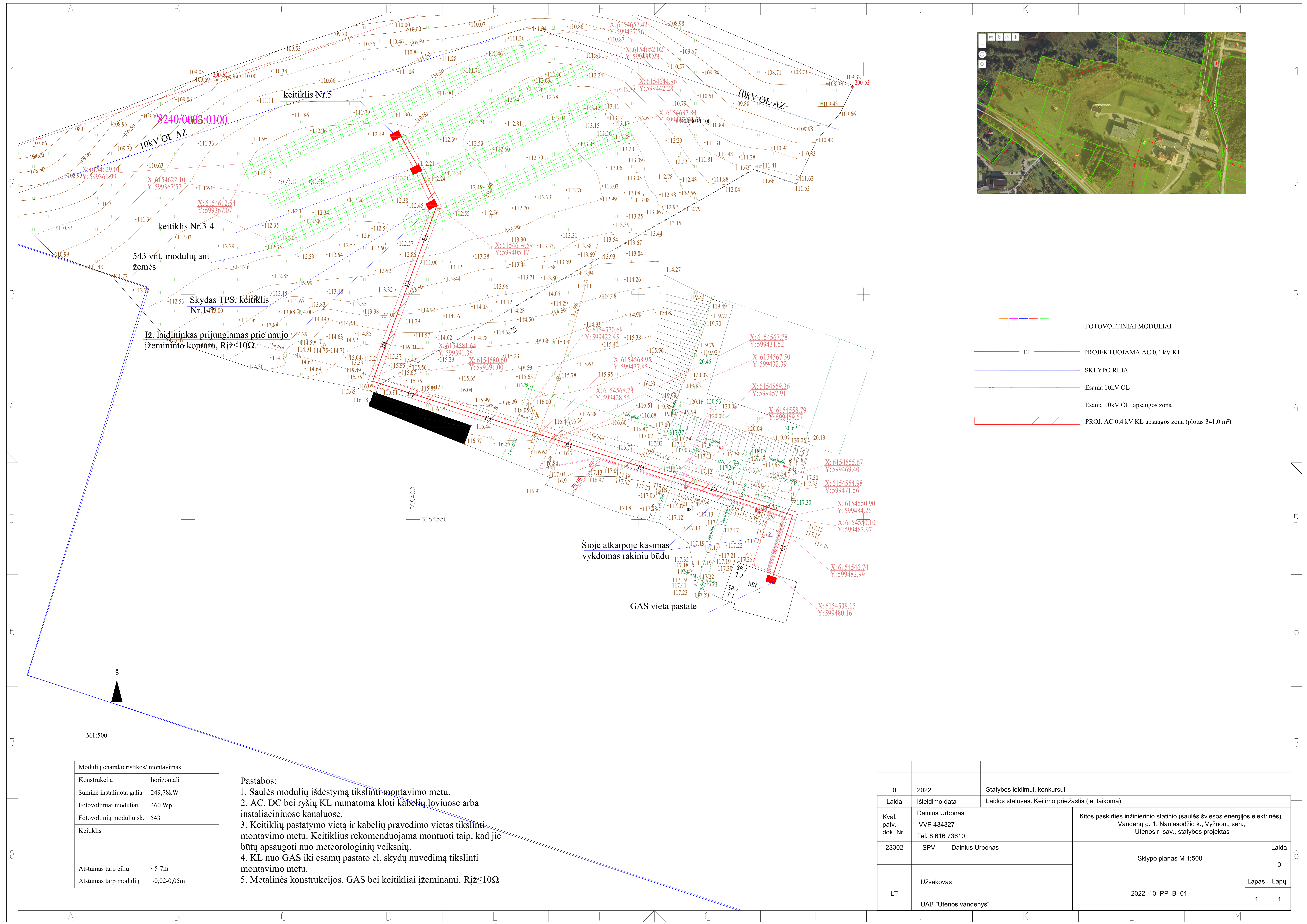
|                      |  |   |            |           |
|----------------------|--|---|------------|-----------|
| 0                    | 2022   | SLD gauti   |            |           |
| Laida                | Data   | Keitimų pavadinimas (priežastis)  |            |           |
| Kval. patv. dok. Nr. | Dainius Urbonas<br>IVVP 434327<br>Tel. 8 616 73610 | Kitos paskirties inžinerinio statinio (saulės šviesos energijos elektrinės), Vandenų g. 1, Naujasodžio k., Vyžuonų sen., Utenos r. sav., statybos projektas |            |           |
| 23302                | PV   | D. Urbonas  | Laida      |           |
|                      |  |   | 0          |           |
| LT                   | Užsakovas:<br>UAB „Utenos vandenys“                | Dokumento žymuo:<br>2022-10-PP-B-AR   | Lapas<br>1 | Lapų<br>2 |

## Elektrotechninė.

Šis projektas skirtas fotovoltinės saulės elektrinės pastatymui ant žemės pagal AB „Energijos skirstymo operatorius“ išduotas projektavimo sąlygas Nr. GAM21-B3871. 249,78 kW jėgainę sudaro nauji 543 vnt. silicio technologijos fotovoltinių modulių, kurių kiekvieno nominali galia 460Wp. Fotovoltiniai moduliai išdėstyti ant žemės, tarpusavyje į segmentus sujungiami Cu 1x4mm<sup>2</sup> laidu ir prijungiami prie keitiklių. Laidų nuvedimo vieta tikslinama montavimo metu. Projektuojamos fotovoltinės saulės elektrinės nuolatinės srovės elektros energijos konvertavimui į kintamos srovės el. energiją numatyti 5 vnt trifaziai keitikliai SG 50 CX. Dingus įtampai AB ESO tinkle, keitiklis atsijungia nuo tinklo per 0,2s. Keitiklis nustatomas pagal žemiau pateiktus nustatymus. Į keitiklius jungiami fotovoltinių modulių segmentai. Fotovoltinės saulės elektrinės vieta parenkama ant žemės, modulių orientuojant kiek įmanoma į pietų pusę. Nuo GAS iki įvadinio skydo projektuojamos Al 2(4x120mm<sup>2</sup>) KL. Kabelio apsaugos zona 341 m<sup>2</sup>. Projektuojamame skyde GAS sumontuojami 1vnt. AB ESO priklausantis vienos krypties el. energijos skaitiklis ir 1 vnt. AEEAS modemas. Keitiklius rekomenduojama montuoti taip, kad jis būtų apsaugotas nuo meteorologinių veiksnių. Visi kabelių praėjimai per sienas, pamatus, grindis turi būti hermetizuojami specialiomis medžiagomis, kurių atsparumas ugniai būtų toks pats, kaip ir kertamų konstrukcijų. Iki 2m aukštyje nuo grindų lygio ir praėjimų per sienas ir grindis vietose kabeliai turi būti apsaugoti vamzdžiais. Metalinės konstrukcijos įžeminamos. Sumontuotų konstrukcijų įžeminimui naudojamas įžeminimo laidininkas prijungiamas prie esamo įžeminimo įrenginio. Įžeminimo kontūro varža  $R_{i\check{z}} \leq 10\Omega$ . Montavimo darbus atlikti vadovaujantis EİİBT reikalavimais.

Saulės elektrinės elektrinių parametrų nuskaitymas ir valdymas tiesiogiai vyksta per saulės elektrinės TSPĮ spintoje esantį programuojamos logikos valdiklį (PLC). Šio valdiklio pagalba visi duomenys bus persiunčiami į ESO DMS sistemą IEC60870-5-104 protokolu. Ryšys su ESO DMS bus užtikrintas per GSM tinklą. SIM kortelę su VPN tinklo parametrais teikia ESO. Ryšys tarp saulės elektrinės įtampos keitiklių bei TSPĮ valdiklio yra užtikrinimas per Ethernet ir/arba RS485 sąsaja, Modbus TPC/IP ir/arba Modbus RTU protokolais. 0 kW eksportą į ESO tinklą užtikrina esama galios valdymo sistema (GVS). Į šią sistemą yra integruojamas TSPĮ valdiklis, atsakingas už saulės elektrinės įtampos keitiklių valdymą, kuris bus valdomas iš GVS. Logika esamoje sistemoje bus atnaujinta, kad išpildyti eksporto ribojimo funkcionalumą.

|                 |       |      |       |
|-----------------|-------|------|-------|
| 2022-10-PP-B-AR | Lapas | Lapų | Laida |
|                 | 2     | 2    | 0     |





- FOTOVOLTAIJAI MODULIAI
- E1 PROJEKTUOJAMA AC 0,4 kV KL
- SKLYPO RIBA
- Esama 10kV OL
- Esama 10kV OL apsaugos zona
- PROJ. AC 0,4 kV KL apsaugos zona (plotas 341,0 m²)

| Modulių charakteristikos/ montavimas |             |
|--------------------------------------|-------------|
| Konstrukcija                         | horizontali |
| Suminė instaliuota galia             | 249,78kW    |
| Fotovoltainiai moduliai              | 460 Wp      |
| Fotovoltinių modulių sk.             | 543         |
| Keitiklis                            |             |
| Atstumas tarp eilių                  | ~5-7m       |
| Atstumas tarp modulių                | ~0,02-0,05m |

- Pastabos:**
- Saulės modulių išdėstymą tikslinti montavimo metu.
  - AC, DC bei ryšių KL numatoma kloti kabelių loviuose arba instaliaciniuose kanaluose.
  - Keitiklių pastatymo vietą ir kabelių pravedimo vietas tikslinti montavimo metu. Keitiklius rekomenduojama montuoti taip, kad jie būtų apsaugoti nuo meteorologinių veiksnių.
  - KL nuo GAS iki esamų pastato el. skydų nuvedimą tikslinti montavimo metu.
  - Metalinės konstrukcijos, GAS bei keitikliai įžeminami.  $R_{\Sigma} \leq 10\Omega$

|                      |  |  |                 |                       |
|----------------------|--|--|-----------------|-----------------------|
| 0                    | 2022   | Statybos leidimui, konkursui   |                 |                       |
| Laida                | Išleidimo data                                     | Laidos statusas. Keitimo priežastis (jei taikoma)  |                 |                       |
| Kval. patv. dok. Nr. | Dainius Urbonas<br>IVVP 434327<br>Tel. 8 616 73610 | Kitos paskirties inžinierinio statinio (saulės šviesos energijos elektrinės), Vandenų g. 1, Naujasodžio k., Vyžuonų sen., Utenos r. sav., statybos projektas |                 |                       |
| 23302                | SPV  | Dainius Urbonas  |                 | Sklypo planas M 1:500 |
|                      |  |  |                 | Laida<br>0            |
| LT                   | Užsakovas  |  |                 | Lapas<br>1            |
|                      | UAB "Utenos vandenys"                              |  | 2022-10-PP-B-01 | Lapų<br>1             |



## Visuomenės informavimo svarstant projektinius pasiūlymus viešo susirinkimo ataskaita

Kitos paskirties inžinierinio statinio (saulės šviesos energijos elektrinės),  
Vandenų g. 1, Naujasodžio k., Vyžuonų sen., Utenos r. sav., statybos projektas

2023 m. sausio mėn. 06 d.

Svarstyta: Kitos paskirties inžinierinio statinio (saulės šviesos energijos elektrinės), Vandenų g. 1, Naujasodžio k., Vyžuonų sen., Utenos r. sav., statybos projekto projektinių pasiūlymų sprendiniai.

Projektinius pasiūlymus parengė: PV Dainius Urbonas, ind. veiklos pažyma Nr. 434327,  
J. Žemgilio g. 46–209 kab.

Statytojas – UAB „Utenos vandenys“, Naujasodžio k., Utenos r., Tel./faks. (8 389) 65 110,  
el. p. info@utenosvandenys.lt, [www.utenosvandenys.lt](http://www.utenosvandenys.lt), įmonės kodas: 183633981,  
PVM mokėtojo kodas: LT836339811

Apie viešą svarstymą visuomenei buvo pranešta:

Utenos rajono savivaldybės internetiniame tinklapyje kur buvo pateikti adresai ir telefonai, kuriais buvo teikiama informacija, bei nurodyti viešo svarstymo būdas ir laikas.

<https://www.utena.lt/index.php/lt/contact-us/3918-2022-12-20>

Skelbimas – Architektūros ir teritorijų planavimo skyriaus skelbimų lentoje ir Vyžuonų seniūnijos skelbimų lentoje.

Iki viešo svarstymo, projekto sprendiniais domėjosi tik statytojas, jokių pasiūlymų nei elektroniniu paštu, nei paštu nebuvo gauta. 2023 m. sausio mėn. 06 d. 16:00 val. buvo pradėtas daryti garso įrašas, kuris pridedamas prie viešo susirinkimo protokolo (skaitmeninės laikmenos priedas).

Užsiregistravo vienas dalyvis, sąrašas pridedamas prie protokolo.

Projekto vadovas Dainius Urbonas susirinkusiems nusakė susitikimo tikslus, pristatė **Kitos paskirties inžinierinio statinio (saulės šviesos energijos elektrinės), Vandenų g. 1, Naujasodžio k., Vyžuonų sen., Utenos r. sav., statybos projekto** projektinių pasiūlymų sprendinius, supažindino susirinkimo dalyvius su projekto rengimo eiga. Priminė apie projektinių pasiūlymų viešinimą. Viešame susirinkime nei raštu nei žodžiu pasiūlymų nepateikta. Susirinkimo pabaigoje buvo konstatuota, kad viešo supažindinimo procedūra atlikta. 17:00 val. garso įrašas sustabdytas.

Pirmininkas



Dainius Urbonas

Sekretorius



Algimantas Šironas



## Visuomenės informavimo svarstant projektinius pasiūlymus viešo susirinkimo protokolas

Kitos paskirties inžinierinio statinio (saulės šviesos energijos elektrinės), Vandenu  
g. 1, Naujasodžio k., Vyžuonų sen., Utenos r. sav., statybos projektas

2023 m. sausio mėn. 06 d.

|                        |   |
|------------------------|---|
| Susirinkimo data:      | 2023 m. sausio mėn. 06 d.               |
| Susirinkimo vieta:     | Elektroninėje erdvėje (nuotoliniu būdu) |
| Registracijos pradžia: | 15 <sup>45</sup> val.                   |
| Susirinkimo pradžia:   | 16 <sup>00</sup> val.                   |
| Susirinkimo pabaiga:   | 17 <sup>00</sup> val.                   |
| Pirmininkas:           | Dainius Urbonas                         |
| Sekretorius:           | Algimantas Šironas                      |
| Projektuotojas:        | Dainius Urbonas                         |
| Statytojas:            | UAB „Utenos vandenys“                   |

### Darbotvarkė:

1. Kitos paskirties inžinierinio statinio (saulės šviesos energijos elektrinės), Vandenu g. 1, Naujasodžio k., Vyžuonų sen., Utenos r. sav., statybos projekto sprendinių pristatymas.
2. Viešo susirinkimo metu daromas garso įrašas, kuris pridedamas prie viešo susirinkimo protokolo (skaitmeninės laikmenos priedas).
3. Vadovaujantis reikalavimais iki viešo susirinkimo pabaigos 17<sup>00</sup> val. negaunant pasiūlymų buvo nuspręsta, kad viešas susirinkimas atliktas.

Pirmininkas



Dainius Urbonas

Sekretorius



Algimantas Šironas

## Viešo susirinkimo dalyvių sąrašas

Kitos paskirties inžinierinio statinio (saulės šviesos energijos elektrinės), Vandenu g. 1, Naujasodžio k., Vyžuonų sen., Utenos r. sav., statybos projektas

2023 m. sausio mėn. 06 d.

| Nr . | Vardas, Pavardė    | Elektroninio pašto adresas   | Telefonas      | Parašas |
|------|--------------------|------------------------------|----------------|---------|
| 1.   | Dainius Urbonas    | dainius.urbonas@gmail.com    | 8 616 73610    |         |
| 2.   | Romualdas Stundžia | r.stundzia@utenosvandenys.lt | 8 687 81358    |         |
|      | Saulius Zokas      | saulius.zokas@utena.lt       | +370 656 94633 |         |
|      |                    |                              |                |         |
|      |                    |                              |                |         |
|      |                    |                              |                |         |
|      |                    |                              |                |         |

Pirmininkas



Dainius Urbonas

Sekretorius



Algimantas Šironas

**Savivaldybės priimamasis:** (8 389) 64041 [Daugiau informacijos \(/index.php/lt/struktura-ir-kontaktai/priimamasis\)](https://www.utenal.lt/index.php/lt/struktura-ir-kontaktai/priimamasis) ..... **Pasitikėjimo**


**telefonas:** (8 800 77472) [Daugiau informacijos \(/index.php/lt/struktura-ir-kontaktai/pasitikejimo-telefonas\)](https://www.utenal.lt/index.php/lt/struktura-ir-kontaktai/pasitikejimo-telefonas)

[Jūs esate čia \(/index.php/lt/\)](https://www.utenal.lt/index.php/lt/)  [Visuomenei svarbūs statiniai \(/index.php/lt/contact-us\)](https://www.utenal.lt/index.php/lt/contact-us/)

- Pranešimas apie numatomą statinių (jų dalių) projektavimo pradžią ir visuomenės dalyvavimą svarstant statinių (jų dalių) projektinius pasiūlymus

## Pranešimas apie numatomą statinių (jų dalių) projektavimo pradžią ir visuomenės dalyvavimą svarstant statinių (jų dalių) projektinius pasiūlymus

Informaciją parengė: Architektūros ir teritorijų planavimo skyriaus vyresn. specialistė Nijolė Barauskienė. Publikuota 2022-12-20



Vadovaujantis Lietuvos Respublikos statybos įstatymu ir statybos techniniu reglamentu STR 1.04.04:2017 „Statinio projektavimas, projekto ekspertizė“, statytojas UAB „Utenos vandenys“ informuoja visuomenę apie numatomą visuomenei svarbaus kitos paskirties inžinerinio statinio (saulės šviesos energijos elektrinės) projektavimą, kuriam Teritorijų planavimo įstatymo 20 straipsnyje nustatytais atvejais neparengtas detalusis planas ir statinio statyba pagal Utenos rajono teritorijos bendrojo plano sprendinius, žemės sklype, kadastro Nr. 8240/0003:100 Naujasodžio k. v., esančiame Vandenų g. 1, Naujasodžio k., Vyžuonų sen., Utenos r. sav., yra leidžiama.

Statytojas per 3 darbo dienas prie statybos sklypo ribos turi pastatyti stendą su išvardinta informacija, kurį privaloma laikyti ne mažiau 10 darbo dienų nuo šio pranešimo savivaldybės interneto svetainėje [www.utenal.lt](http://www.utenal.lt), paskelbimo dienos.

Techninio projekto pavadinimas: Kitos paskirties inžinerinio statinio (saulės šviesos energijos elektrinės), Vandenų g. 1, Naujasodžio k., Vyžuonų sen., Utenos r. sav., statybos projektas

Statybos geografinė vieta: Vandenų g. 1, Naujasodžio k., Vyžuonų sen., Utenos r. sav., sklypo kadastro Nr. 8240/0003:100 Naujasodžio k.v.

Statinio paskirtis: Kitos paskirties inžineriniai statiniai (12).

Žemės sklypo pagrindinė naudojimo paskirtis: Kita, naudojimo būdai – visuomeninės paskirties teritorijos ir pramonės ir sandėliavimo objektų teritorijos.

Statytojas: UAB „Utenos vandenys“, Vandenų g. 1, Naujasodžio k., Vyžuonų sen., Utenos r. sav., (+370) 389 65110, el. paštas [info@utenosvandenys.lt](mailto:info@utenosvandenys.lt) (<mailto:info@utenosvandenys.lt>)

Projektuotojas: Individualios veiklos pažyma, Dainius Urbonas, J. Žemgulio g. 46, 116 kab., Panevėžys, tel. (+370) 616 73610, el. paštas [dainius.urbonas@gmail.com](mailto:dainius.urbonas@gmail.com) (<mailto:dainius.urbonas@gmail.com>)

Projekto vadovas ir rengėjas: Dainius Urbonas, tel. (+370) 616 73610, el. paštas [dainius.urbonas@gmail.com](mailto:dainius.urbonas@gmail.com) (<mailto:dainius.urbonas@gmail.com>)

Susipažinti su projektiniais pasiūlymais galima: projektuotojo patalpose, adresu J. Žemgulio g. 46, 116 kab., Panevėžys, darbo dienomis nuo 8.00 iki 17.00 val., Utenos rajono savivaldybės administracijos Architektūros ir teritorijų planavimo skyriaus skelbimų lentoje, adresu Utenio a. 4, Utena (I a.), darbo dienomis nuo 8.00 iki 17.00 val., ir Utenos rajono savivaldybės interneto svetainėje [www.utenal.lt](http://www.utenal.lt), skiltyje „Visuomenei svarbūs statiniai“, nuo 2022 m. gruodžio 21 d. iki 2023 m. sausio 6 d. Informacija projektinių pasiūlymų rengėjo teikiama darbo dienomis nuo 9.00 val. iki 17.00 val., tel. (+370) 616 73610, arba el. paštu [dainius.urbonas@gmail.com](mailto:dainius.urbonas@gmail.com) (<mailto:dainius.urbonas@gmail.com>)

Visuomenės atstovai pasiūlymus dėl projekcinio pasiūlymo sprendinių gali teikti projektuotojui raštu adresu J. Žemgulio g. 46, 116 kab., Panevėžys, el. paštu [dainius.urbonas@gmail.com](mailto:dainius.urbonas@gmail.com) (<mailto:dainius.urbonas@gmail.com>), per visą 10 darbo dienų laikotarpį, skirtą visuomenei susipažinti su projektiniais pasiūlymais, - iki viešo susirinkimo pabaigos ir jo metu. Teikiant pasiūlymus projektuotojui turi būti nurodyta:

1. fizinio asmens vardas, pavardė, elektroninio pašto adresas, juridinio asmens pavadinimas, elektroninio pašto adresas;
2. pasiūlymo teikimo data;
3. informacija ir aplinkybės, kuo grindžiamas pasiūlymas.

Pasiūlymus pateikusiems visuomenės atstovams projektuotojas per 5 darbo dienas po viešo susirinkimo atsako raštu, pateikdamas pasiūlymų įvertinimą su paaiškinimais.

Viešas susirinkimas įvyks 2023 m. sausio 6 d., nuo 16.00 iki 17.00 val., visuomenės supažindinimas su projekciniais pasiūlymais vyks naudojant telekomunikacijų galinius įrenginius, elektroninėje erdvėje tiesioginės garso ir vaizdo transliacijos būdu. Prisijungti galėsite nuspaudę nuorodą:

<https://us05web.zoom.us/j/4224125685?pwd=Y3FVY1NxZWRYsDBKOFBjNZZHFxdz09> (<https://us05web.zoom.us/j/4224125685?pwd=Y3FVY1NxZWRYsDBKOFBjNZZHFxdz09>)

Adresas: 422 412 5685

Slaptažodis: P7K4Dw

Pranešimo nuoroda IS „Infostatyba“:

<https://infostatyba.planuojustatau.lt/elinfostatyba-designConditions/document/application/application?id=8117853&changeCurrentDocTab=true&resourceId=850BDA226DE14A7E847764162A55F131>

<https://infostatyba.planuojustatau.lt/elinfostatyba-designConditions/document/application/application?id=8117853&changeCurrentDocTab=true&resourceId=850BDA226DE14A7E847764162A55F131>

<https://infostatyba.planuojustatau.lt/elinfostatyba-designConditions/document/application/application?id=8117853&changeCurrentDocTab=true&resourceId=850BDA226DE14A7E847764162A55F131>

<https://infostatyba.planuojustatau.lt/elinfostatyba-designConditions/document/application/application?id=8117853&changeCurrentDocTab=true&resourceId=850BDA226DE14A7E847764162A55F131>

[Dokumentai >>> \(/images/Teritoriju\\_planavimas/Visuomenei\\_svarbus\\_statiniai/2022/2022\\_12\\_20\\_dokumentai.pdf\)](#)

## Teritorijų planavimas ir statyba

[ARCHITEKTŪRA IR TERITORIJŲ PLANAVIMAS \(/index.php/lt/teritoriju-planavimas12\)](#)

[Teritorijų planavimo komisija \(/index.php/lt/teritoriju-planavimo-komisija\)](#)

[Teritorijų planavimo dokumentai \(/index.php/lt/about-us\)](#)

Prašymų ir sprendimų dėl pagrindinės žemės naudojimo paskirties ir (ar) naudojimo būdo pakeitimo ar nustatymo viešinimas ([https://www.tpdri.lt/utenos-raj./-/-/asset\\_publisher/gbkpe0vZNwBq/content/utenos-raj-prasymu-pakeisti-nustatyti-zemes-sklypo-pagrindine-zemes-naudojimo-paskirti-ir-ar-naudojimo-buda-su-informacija-apie-pasiulymu-teikima-taip?](https://www.tpdri.lt/utenos-raj./-/-/asset_publisher/gbkpe0vZNwBq/content/utenos-raj-prasymu-pakeisti-nustatyti-zemes-sklypo-pagrindine-zemes-naudojimo-paskirti-ir-ar-naudojimo-buda-su-informacija-apie-pasiulymu-teikima-taip?redirect=https%3A%2F%2Fwww.tpdri.lt%2Futenos-raj.%3Fp_p_id%3D101_INSTANCE_gbkpe0vZNwBq%26p_p_lifecycle%3D0%26p_p_state%3Dnormal%26p_p_mode%3Dview%26p_p_col_id%26p_p_col_count%3D1)

[redirect=https%3A%2F%2Fwww.tpdri.lt%2Futenos-](https://www.tpdri.lt/utenos-raj.%3Fp_p_id%3D101_INSTANCE_gbkpe0vZNwBq%26p_p_lifecycle%3D0%26p_p_state%3Dnormal%26p_p_mode%3Dview%26p_p_col_id%26p_p_col_count%3D1)

[raj.%3Fp\\_p\\_id%3D101\\_INSTANCE\\_gbkpe0vZNwBq%26p\\_p\\_lifecycle%3D0%26p\\_p\\_state%3Dnormal%26p\\_p\\_mode%3Dview%26p\\_p\\_col\\_id%26p\\_p\\_col\\_count%3D1](https://www.tpdri.lt/utenos-raj.%3Fp_p_id%3D101_INSTANCE_gbkpe0vZNwBq%26p_p_lifecycle%3D0%26p_p_state%3Dnormal%26p_p_mode%3Dview%26p_p_col_id%26p_p_col_count%3D1))

[Rengiami teritorijų planavimo dokumentai \(/index.php/lt/our-history\)](#)

[Teritorijų planavimo skelbimai \(/index.php/lt/our-courses\)](#)

[Pavadinimų gatvėms, adresų suteikimas \(/index.php/lt/our-pricing\)](#)

[Išorinė vaizdinė reklama \(/index.php/lt/isorine-vaizdine-reklama\)](#)

[Kaimo plėtros žemėtvarkos projektai \(/index.php/lt/kpz-projektai\)](#)


[Projektų ir idėjų konkursai \(/index.php/lt/projektu-ir-ideju-konkursai\)](#)

STATYBA

[Visuomenei svarbūs statiniai \(/index.php/lt/contact-us\)](#)

## Pranešimas apie numatomą statinių (jų dalių) projektavimo pradžią ir visuomenės dalyvavimą svarstant statinių (jų dalių) projektinius pasiūlymus

Informaciją parengė: Architektūros ir teritorijų planavimo skyriaus vyresn. specialistė Nijolė Barauskienė. Publikuota 2022-12-20



PAKELBTA SKELBIMŲ LENTOSE

Architektūros ir teritorijų planavimo skyriaus  
savivaldybės vyriausiasis architektas

Saulius Zokas

2022-12-20

Vadovaujantis Lietuvos Respublikos statybos įstatymu ir statybos techniniu reglamentu STR 1.04.04:2017 „Statinio projektavimas, projekto ekspertizė“, statytojas UAB „Utenos vandenys“ informuoja visuomenę apie numatomą visuomenei svarbaus kitos paskirties inžinerinio statinio (saulės šviesos energijos elektrinės) projektavimą, kuriam Teritorijų planavimo įstatymo 20 straipsnyje nustatytais atvejais neparengtas detalusis planas ir statinio statyba pagal Utenos rajono teritorijos bendrojo plano sprendinius, žemės sklype, kadastro Nr. 8240/0003:100 Naujasodžio k. v., esančiame Vandėnų g. 1, Naujasodžio k., Vyžuonų sen., Utenos r. sav., yra leidžiama.

Statytojas per 3 darbo dienas prie statybos sklypo ribos turi pastatyti stendą su išvardinta informacija, kurį privaloma laikyti ne mažiau 10 darbo dienų nuo šio pranešimo savivaldybės interneto svetainėje [www.utena.lt](http://www.utena.lt), paskelbimo dienos.

Techninio projekto pavadinimas: Kitos paskirties inžinerinio statinio (saulės šviesos energijos elektrinės), Vandėnų g. 1, Naujasodžio k., Vyžuonų sen., Utenos r. sav., statybos projektas

Statybos geografinė vieta: Vandėnų g. 1, Naujasodžio k., Vyžuonų sen., Utenos r. sav., sklypo kadastro Nr. 8240/0003:100 Naujasodžio k.v.

Statinio paskirtis: Kitos paskirties inžineriniai statiniai (12).

Žemės sklypo pagrindinė naudojimo paskirtis: Kita, naudojimo būdai – visuomeninės paskirties teritorijos ir pramonės ir sandėliavimo objektų teritorijos.

Statytojas: UAB „Utenos vandenys“, Vandėnų g. 1, Naujasodžio k., Vyžuonų sen., Utenos r. sav., (+370) 389 65110, el. paštas [info@utenosvandenys.lt](mailto:info@utenosvandenys.lt)

Projektuotojas: Individualios veiklos pažyma, Dainius Urbonas, J. Žemglio g. 46, 116 kab., Panevėžys, tel. (+370) 616 73610, el. paštas [dainius.urbonas@gmail.com](mailto:dainius.urbonas@gmail.com)

Projekto vadovas ir rengėjas: Dainius Urbonas, tel. (+370) 616 73610, el. paštas [dainius.urbonas@gmail.com](mailto:dainius.urbonas@gmail.com)

Susipažinti su projekciniais pasiūlymais galima: projektuotojo patalpose, adresu J. Žemglio g. 46, 116 kab., Panevėžys, darbo dienomis nuo 8.00 iki 17.00 val., Utenos rajono savivaldybės administracijos Architektūros ir teritorijų planavimo skyriaus skelbimų lentoje, adresu Utenio a. 4, Utena (1 a.), darbo dienomis nuo 8.00 iki 17.00 val., ir Utenos rajono savivaldybės interneto svetainėje [www.utena.lt](http://www.utena.lt), skiltyje „Visuomenei svarbūs statiniai“, nuo 2022 m. gruodžio 21 d. iki 2023 m. sausio 6 d. Informacija projektinių pasiūlymų rengėjo teikiama darbo dienomis nuo 9.00 val. iki 17.00 val., tel. (+370) 616 73610, arba el. paštu [dainius.urbonas@gmail.com](mailto:dainius.urbonas@gmail.com)

Visuomenės atstovai pasiūlymus dėl projektinio pasiūlymo sprendinių gali teikti projektuotojui raštu adresu J. Žemglio g. 46, 116 kab., Panevėžys, el. paštu [dainius.urbonas@gmail.com](mailto:dainius.urbonas@gmail.com), per visą 10 darbo dienų laikotarpį, skirtą visuomenei susipažinti su projekciniais pasiūlymais, - iki viešo susirinkimo pabaigos ir jo metu. Teikiant pasiūlymus projektuotojui turi būti nurodyta:

1. fizinio asmens vardas, pavardė, elektroninio pašto adresas, juridinio asmens pavadinimas, elektroninio pašto adresas;
2. pasiūlymo teikimo data;
3. informacija ir aplinkybės, kuo grindžiamas pasiūlymas.

Pasiūlymus pateikusiems visuomenės atstovams projektuotojas per 5 darbo dienas po viešo susirinkimo atsako raštu, pateikdamas pasiūlymų įvertinimą su paaiškinimais.

Viešas susirinkimas įvyks 2023 m. sausio 6 d., nuo 16.00 iki 17.00 val., visuomenės supažindinimas su projekciniais pasiūlymais vyks naudojant telekomunikacijų galinius įrenginius, elektroninėje erdvėje tiesioginės garso ir vaizdo transliacijos būdu. Prisijungti galėsite nuspaudę nuorodą:


<https://us05web.zoom.us/j/4224125685?pwd=Y3FVY1NkZWRYSDdKOFBIQjNZZHFxdz09>. Adresas: 422 412 5685. Slaptažodis: P7K4Dw

Pranešimo nuoroda IS „Infostatyba“: [https://infostatyba.planuojatautau.lt/eInfostatyba-](https://infostatyba.planuojatautau.lt/eInfostatyba-designConditions/document/application/application?id=8117853&changeCurrentDocTab=true&resourceId=850BDA226DE14A7E847764162A55F131)

[designConditions/document/application/application?id=8117853&changeCurrentDocTab=true&resourceId=850BDA226DE14A7E847764162A55F131](https://infostatyba.planuojatautau.lt/eInfostatyba-designConditions/document/application/application?id=8117853&changeCurrentDocTab=true&resourceId=850BDA226DE14A7E847764162A55F131)

## Pranešimas apie numatomą statinių (jų dalių) projektavimo pradžią ir visuomenės dalyvavimą svarstant statinių (jų dalių) projektinius pasiūlymus

Informaciją parengė: Architektūros ir teritorijų planavimo skyriaus vyresn. specialistė Nijolė Barauskienė. Publikuota 2022-12-20



PASKELBTA SKELBIMŲ LENTOJE

Architektūros ir teritorijų planavimo skyriaus  
savivaldybės vyriausiasis architektas

Saulius Zokas

2022-12-20



Vadovaujantis Lietuvos Respublikos statybos įstatymu ir statybos techniniu reglamentu STR 1.04.04:2017 „Statinio projektavimas, projekto ekspertizė“, statytojas UAB „Utenos vandenys“ informuoja visuomenę apie numatomą visuomenei svarbaus kitos paskirties inžinerinio statinio (saulės šviesos energijos elektrinės) projektavimą, kuriam Teritorijų planavimo įstatymo 20 straipsnyje nustatytais atvejais neparengtas detalusis planas ir statinio statyba pagal Utenos rajono teritorijos bendrojo plano sprendinius, žemės sklype, kadastro Nr. 8240/0003:100 Naujasodžio k. v., esančiame Vandenu g. 1, Naujasodžio k., Vyžuonų sen., Utenos r. sav., yra leidžiama.

Statytojas per 3 darbo dienas prie statybos sklypo ribos turi pastatyti stendą su išvardinta informacija, kuri privaloma laikyti ne mažiau 10 darbo dienų nuo šio pranešimo savivaldybės interneto svetainėje [www.utena.lt](http://www.utena.lt), paskelbimo dienos.

Techninio projekto pavadinimas: Kitos paskirties inžinerinio statinio (saulės šviesos energijos elektrinės), Vandenu g. 1, Naujasodžio k., Vyžuonų sen., Utenos r. sav., statybos projektas

Statybos geografinė vieta: Vandenu g. 1, Naujasodžio k., Vyžuonų sen., Utenos r. sav., sklypo kadastro Nr. 8240/0003:100 Naujasodžio k.v.

Statinio paskirtis: Kitos paskirties inžineriniai statiniai (12).

Žemės sklypo pagrindinė naudojimo paskirtis: Kita, naudojimo būdai – visuomeninės paskirties teritorijos ir pramonės ir sandėliavimo objektų teritorijos.

Statytojas: UAB „Utenos vandenys“, Vandenu g. 1, Naujasodžio k., Vyžuonų sen., Utenos r. sav., (+370) 389 65110, el. paštas [info@utenosvandenys.lt](mailto:info@utenosvandenys.lt)

Projektuotojas: Individualios veiklos pažyma, Dainius Urbonas, J. Žemgulio g. 46, 116 kab., Panevėžys, tel. (+370) 616 73610, el. paštas [dainius.urbonas@gmail.com](mailto:dainius.urbonas@gmail.com)

Projekto vadovas ir rengėjas: Dainius Urbonas, tel. (+370) 616 73610, el. paštas [dainius.urbonas@gmail.com](mailto:dainius.urbonas@gmail.com)

Susipažinti su projektiniais pasiūlymais galima: projektuotojo patalpose, adresu J. Žemgulio g. 46, 116 kab., Panevėžys, darbo dienomis nuo 8.00 iki 17.00 val., Utenos rajono savivaldybės administracijos Architektūros ir teritorijų planavimo skyriaus skelbimų lentoje, adresu Utenio a. 4, Utena (I a.), darbo dienomis nuo 8.00 iki 17.00 val., ir Utenos rajono savivaldybės interneto svetainėje [www.utena.lt](http://www.utena.lt), skiltyje „Visuomenei svarbūs statiniai“, nuo 2022 m. gruodžio 21 d. iki 2023 m. sausio 6 d. Informacija projektinių pasiūlymų rengėjo teikiama darbo dienomis nuo 9.00 val. iki 17.00 val., tel. (+370) 616 73610, arba el. paštu [dainius.urbonas@gmail.com](mailto:dainius.urbonas@gmail.com)

Visuomenės atstovai pasiūlymus dėl projektinio pasiūlymo sprendinių gali teikti projektuotojui raštu adresu J. Žemgulio g. 46, 116 kab., Panevėžys, el. paštu [dainius.urbonas@gmail.com](mailto:dainius.urbonas@gmail.com), per visą 10 darbo dienų laikotarpį, skirtą visuomenei susipažinti su projektiniais pasiūlymais, - iki viešo susirinkimo pabaigos ir jo metu. Teikiant pasiūlymus projektuotojui turi būti nurodyta:

1. fizinio asmens vardas, pavardė, elektroninio pašto adresas, juridinio asmens pavadinimas, elektroninio pašto adresas;
2. pasiūlymo teikimo data;
3. informacija ir aplinkybės, kuo grindžiamas pasiūlymas.

Pasiūlymus pateikusiems visuomenės atstovams projektuotojas per 5 darbo dienas po viešo susirinkimo atsako raštu, pateikdamas pasiūlymų įvertinimą su paaiškinimais.

Viešas susirinkimas įvyks 2023 m. sausio 6 d., nuo 16.00 iki 17.00 val., visuomenės supažindinimas su projektiniais pasiūlymais vyks naudojant telekomunikacijų galinius įrenginius, elektroninėje erdvėje tiesioginės garso ir vaizdo transliacijos būdu. Prisijungti galėsite nuspaudę nuorodą:

<https://us05web.zoom.us/j/4224125685?pwd=Y3FVY1NxZWRYSDBKOFBIQjNZZHFxdz09>. Adresas: 422 412 5685. Slaptažodis: P7K4Dw


Pranešimo nuoroda IS „Infostatyba“: <https://infostatyba.planuojata.lt/eInfostatyba->

[designConditions/document/application/application?id=8117853&changeCurrentDocTab=true&resourceId=850BDA226DE14A7E847764162A55F131](https://infostatyba.planuojata.lt/eInfostatyba-designConditions/document/application/application?id=8117853&changeCurrentDocTab=true&resourceId=850BDA226DE14A7E847764162A55F131)

Paskelbta Vyžuonų seniūnijoje  
skelbimų lentoje  
2022-12-20  
Dainius  
Urbonas

## Pranešimas apie numatomą statinių (jų dalių) projektavimo pradžią ir visuomenės dalyvavimą svarstant statinių (jų dalių) projektinius pasiūlymus

Informaciją parengė: Architektūros ir teritorijų planavimo skyriaus vyresn. specialistė Nijolė Barauskienė. Publikuota 2022-12-20



Vadovaujantis Lietuvos Respublikos statybos įstatymu ir statybos techniniu reglamentu STR 1.04.04:2017 „Statinio projektavimas, projekto ekspertizė“, statytojas UAB „Utenos vandenys“ informuoja visuomenę apie numatomą visuomenei svarbaus kitos paskirties inžinerinio statinio (saulės šviesos energijos elektrinės) projektavimą, kuriam Teritorijų planavimo įstatymo 20 straipsnyje nustatytais atvejais neparengtas detalusis planas ir statinio statyba pagal Utenos rajono teritorijos bendrojo plano sprendinius, žemės sklype, kadastro Nr. 8240/0003:100 Naujasodžio k. v., esančiame Vandenų g. 1, Naujasodžio k., Vyžuonų sen., Utenos r. sav., yra leidžiama.

Statytojas per 3 darbo dienas prie statybos sklypo ribos turi pastatyti stendą su išvardinta informacija, kuri privaloma laikyti ne mažiau 10 darbo dienų nuo šio pranešimo savivaldybės interneto svetainėje [www.utena.lt](http://www.utena.lt), paskelbimo dienos.

Techninio projekto pavadinimas: Kitos paskirties inžinerinio statinio (saulės šviesos energijos elektrinės), Vandenų g. 1, Naujasodžio k., Vyžuonų sen., Utenos r. sav., statybos projektas

Statybos geografinė vieta: Vandenų g. 1, Naujasodžio k., Vyžuonų sen., Utenos r. sav., sklypo kadastro Nr. 8240/0003:100 Naujasodžio k.v.

Statinio paskirtis: Kitos paskirties inžineriniai statiniai (12).

Žemės sklypo pagrindinė naudojimo paskirtis: Kita, naudojimo būdai – visuomeninės paskirties teritorijos ir pramonės ir sandėliavimo objektų teritorijos.

Statytojas: UAB „Utenos vandenys“, Vandenų g. 1, Naujasodžio k., Vyžuonų sen., Utenos r. sav., (+370) 389 65110, el. paštas [info@utenosvandenys.lt](mailto:info@utenosvandenys.lt)

Projektuotojas: Individualios veiklos pažyma, Dainius Urbonas, J. Žemgulio g. 46, 116 kab., Panevėžys, tel. (+370) 616 73610, el. paštas [dainius.urbonas@gmail.com](mailto:dainius.urbonas@gmail.com)

Projekto vadovas ir rengėjas: Dainius Urbonas, tel. (+370) 616 73610, el. paštas [dainius.urbonas@gmail.com](mailto:dainius.urbonas@gmail.com)

Susipažinti su projektiniais pasiūlymais galima: projektuotojo patalpose, adresu J. Žemgulio g. 46, 116 kab., Panevėžys, darbo dienomis nuo 8.00 iki 17.00 val., Utenos rajono savivaldybės administracijos Architektūros ir teritorijų planavimo skyriaus skelbimų lentoje, adresu Utenio a. 4, Utena (I a.), darbo dienomis nuo 8.00 iki 17.00 val., ir Utenos rajono savivaldybės interneto svetainėje [www.utena.lt](http://www.utena.lt), skiltyje „Visuomenei svarbūs statiniai“, nuo 2022 m. gruodžio 21 d. iki 2023 m. sausio 6 d. Informacija projektinių pasiūlymų rengėjo teikiama darbo dienomis nuo 9.00 val. iki 17.00 val., tel. (+370) 616 73610, arba el. paštu [dainius.urbonas@gmail.com](mailto:dainius.urbonas@gmail.com)

Visuomenės atstovai pasiūlymus dėl projektinio pasiūlymo sprendinių gali teikti projektuotojui raštu adresu J. Žemgulio g. 46, 116 kab., Panevėžys, el. paštu [dainius.urbonas@gmail.com](mailto:dainius.urbonas@gmail.com), per visą 10 darbo dienų laikotarpį, skirtą visuomenei susipažinti su projektiniais pasiūlymais, - iki viešo susirinkimo pabaigos ir jo metu. Teikiant pasiūlymus projektuotojui turi būti nurodyta:

1. fizinio asmens vardas, pavardė, elektroninio pašto adresas, juridinio asmens pavadinimas, elektroninio pašto adresas;
2. pasiūlymo teikimo data;
3. informacija ir aplinkybės, kuo grindžiamas pasiūlymas.

Pasiūlymus pateikusiems visuomenės atstovams projektuotojas per 5 darbo dienas po viešo susirinkimo atsako raštu, pateikdamas pasiūlymų įvertinimą su paaiškinimais.

Viešas susirinkimas įvyks 2023 m. sausio 6 d., nuo 16.00 iki 17.00 val., visuomenės supažindinimas su projektiniais pasiūlymais vyks naudojant telekomunikacijų galinius įrenginius, elektroninėje erdvėje tiesioginės garso ir vaizdo transliacijos būdu. Prisijungti galėsite nuspaudę nuorodą:

<https://us05web.zoom.us/j/4224125685?pwd=Y3FVY1NxZWRYsDBKOFBIQjNZZHFxdz09>. Adresas: 422 412 5685. Slaptažodis: P7K4Dw

Pranešimo nuoroda IS „Infostatyba“: <https://infostatyba.planuojustatau.lt/eInfostatyba->

[designConditions/document/application/application?id=8117853&changeCurrentDocTab=true&resourceId=850BDA226DE14A7E847764162A55F131](https://infostatyba.planuojustatau.lt/eInfostatyba-designConditions/document/application/application?id=8117853&changeCurrentDocTab=true&resourceId=850BDA226DE14A7E847764162A55F131)



**UTENOS RAJONO SAVIVALDYBĖS ADMINISTRACIJOS  
ARCHITEKTŪROS IR TERITORIJŲ PLANAVIMO SKYRIUS**

Biudžetinė įstaiga. Utenio a. 4, 28503 Utena.  
Tel. (8 389) 64 030, (8 389) 43 548, el. p. evaldas.rimas@utena.lt  
Duomenys kaupiami ir saugomi Juridinių asmenų registre, kodas 188710442.

UAB „Utenos vandenys“

2023-01-18 Nr. AR 6-14  
2023-01-18 Nr. PSP-95-230118-00010

Dainiui Urbonui  
J. Žemgulio g. 46-116, Panevėžys  
dainius.urbonas@gmail.com

**DĖL PRITARIMO PROJEKTINIAMS PASIŪLYMAMS**

Vadovaujantis Statybos įstatymu ir statybos techniniu reglamentu STR 1.04.04:2017 „Statinio projektavimas, projekto ekspertizė“, statytojas UAB „Utenos vandenys“ pateikė svarstyti visuomenei projektinius pasiūlymus, parengtus projektuotojo Dainiaus Urbono, projekto vadovas Dainius Urbonas, apie numatomą visuomenei svarbaus kitos paskirties inžinerinio statinio (saulės šviesos energijos elektrinės), kuriam Teritorijų planavimo įstatymo 20 straipsnyje nustatytais atvejais neparengtas detalusis planas ir statinio statyba, pagal Utenos rajono savivaldybės teritorijos bendrojo plano sprendinius, patvirtintus Utenos rajono savivaldybės tarybos 2020 m. rugpjūčio 27 d. sprendimu Nr. TS-228 „Dėl Utenos rajono savivaldybės teritorijos bendrojo plano keitimo patvirtinimo“, žemės sklype kadastro Nr. 8240/0003:100 Naujasodžio k. v., esančiame Vandenų g. 1, Naujasodžio k., Vyžuonų sen., Utenos r. sav. yra leidžiama. Apie „Kitos paskirties inžinerinio statinio (saulės šviesos energijos elektrinės), Vandenų g. 1, Naujasodžio k., Vyžuonų sen., Utenos r. sav., statybos projektas“, projekto rengimo pradžią visuomenė informuota pranešimu Utenos rajono savivaldybės interneto svetainėje, skelbimo stende prie sklypo ribos, Utenos rajono savivaldybės administracijos Architektūros ir teritorijų planavimo skyriaus skelbimų lentoje ir Vyžuonų seniūnijos skelbimų lentoje. Pasibaigus su projektiniais pasiūlymais susipažinti skirtam terminui 2023 m. sausio 6 d. per telekomunikacijų galinius įrenginius, elektroninėje erdvėje tiesioginės garso ir vaizdo transliacijos būdu įvyko viešas susirinkimas su suinteresuotos visuomenės atstovais.

Atsižvelgiant į visuomenės informavimo apie numatomą statinių (jų dalių) projektavimą ir visuomenės dalyvavimą svarstant statinių (jų dalių) projektinius pasiūlymus atliktas procedūras ir įvertinus pateiktą informaciją, parengtiems projektiniams pasiūlymams pritarta.

Savivaldybės vyriausiasis architektas

Saulius Zokas