



STATYTOJAS	Utenos rajono savivaldybė Utenio a. 4, LT-28503, Utena
UŽSAKOVAS	Utenos rajono savivaldybės administracija Utenio a. 4, LT-28503, Utena
STATINIO PROJEKTO PAVADINIMAS	Pavasario gatvės, Utenos r. sav., Vyžuonų sen., Grybelių k. naujos statybos projektas
STATINIŲ GRUPĖ	Susisiekimo komunikacijos: gatvės (8.2)
STATINIO ADRESAS	Pavasario g., Utenos r. sav., Vyžuonų sen., Grybelių k.
STATINIO PAVADINIMAS	Pavasario gatvė, lietaus nuotekos
STATINIO KATEGORIJA	Neypatingasis statinys
STATINIO PROJEKTO ETAPAS	Techninis darbo projektas
STATINIO PROJEKTO NUMERIS	2303-00-TDP
STATINIO PROJEKTO DALIS	Projektiniai pasiūlymai
BYLOS ŽYMUO	PP
BYLOS LAIDOS ŽYMUO	0
BYLOS IŠLEIDIMO DATA	2023

PROJEKTUOTOJAS	KVALIF. PATVIRT. DOK. NR.	PAREIGOS	VARDAS, PAVARDĖ	PARAŠAS
MB „Gatvių projektavimas“		Direktorius	Nerijus Juškevičius	
	38572	Statinio projekto vadovas	Nerijus Juškevičius	
	36469	Statinio projekto dalies vadovė	Inga Juškevičienė	



TEKSTINIŲ DOKUMENTŲ SUDĖTIES ŽINIARAŠTIS

<i>Dokumento žymuo</i>	<i>Lapų sk.</i>	<i>Laida</i>	<i>Dokumento pavadinimas</i>	<i>Pastabos</i>
2303-00-TDP-PP_Ž-01	1	0	Tekstinių dokumentų sudėties žiniaraštis	
-	1	0	Projektinių pasiūlymų rengimo užduotis	
2303-00-TDP-PP_AR	4	0	Aiškinamasis raštas	
2303-00-TDP-PP_BR-01	1	0	Nužymėjimo, dangų ir eismo organizavimo planas M 1:500	
2303-00-TDP-PP_BR-02	1	0	Skersinis pjūvis M 1:50	

2023-09-21

PROJEKTINIŲ PASIŪLYMŲ RENGIMO UŽDUOTIS

20 23 m. rugsėjo 15 d.

1.	INFORMACIJA APIE SUMANYTĄ PROJEKTUOTI STATINĮ:	
	Pavadinimas (nurodomas techninio projekto pavadinimas)	Pavasario gatvės, Utenos r. sav., Vyžuonų sen., Grybelių k. naujos statybos projektas
	Užsakovas (Statytojas)	Utenos rajono savivaldybės administracija
	Projektinių pasiūlymų rengėjas	MB „Gatvių projektavimas“
	Statybos rūšis	Gatvės ir lietaus nuotekų nauja statyba
	Statinio kategorija	Neypatingas statinys
	Statinio pagrindinė naudojimo paskirtis	Susiekimo komunikacijos: gatvės; Inžineriniai tinklai: nuotekų šalinimo tinklai.
	Esamo (projektuojamo) statinio rodikliai:	
	Adresas	Pavasario g., Utenos r.sav., Vyžuonų sen., Grybelių k.
	Sklypo kadastrinis Nr.	8240/7001:13
	Pagrindinė tikslinė naudojimo paskirtis	Kelių (gatvių) Nuotekų šalinimo tinklai
2.	PROJEKTINIŲ PASIŪLYMŲ PASKIRTIS: (rekomendacinė)	
	- informuoti visuomenę apie visuomenei svarbaus statinio numatomą projektavimą; - išreikšti Statytojo (užsakovo) sumanyto projektuoti statinio architektūros ir kitų pagrindinių sprendinių idėją; - Teritorijų planavimo dokumentų koreguoti nenumatoma.	
3.	PROJEKTINIŲ PASIŪLYMŲ SUDĖTIS:	
	3.1. Aiškinamasis raštas; 3.2. Nužymėjimo, dangų ir eismo organizavimo planas; 3.3. Skersinis pjūvis.	
4.	STATYTOJO PATEIKIAMŲ DOKUMENTAI:	
	1. Žemės sklypo (unik. Nr. 4400-5438-9554) nekilnojamojo turto registro duomenų bazės išrašas.	
5.	KITI DUOMENYS:	
	Projektinių pasiūlymų parengimo terminai	Nėra
	Statytojui pateikiamų projektinių pasiūlymų kopijų kiekis	1 (skaitmeninė)
	Kita	

Statytojas (užsakovas):
Statybos ir infrastruktūros plėtros skyriaus
vedėjo pavaduotojas

(parašas)

Vykdytojas (projektuotojas):

Projekto vadovas
Nerijus Juškevičius
Atestato Nr. 38572

(parašas)



AIŠKINAMASIS RAŠTAS

1. Bendra informacija

Šis aiškinamasis raštas apima Utenos r. sav., Vyžuonų sen., Grybelių k. Pavasario gatvės naujos statybos projektą ir turi būti skaitomas kartu su brėžiniais. Šio aiškinamojo rašto turinys negali būti taikomas kitiems objektams.

Gatvės statybos projektas rengiamas pagal Utenos rajono savivaldybės administracijos užsakymą bei gautas sąlygas.

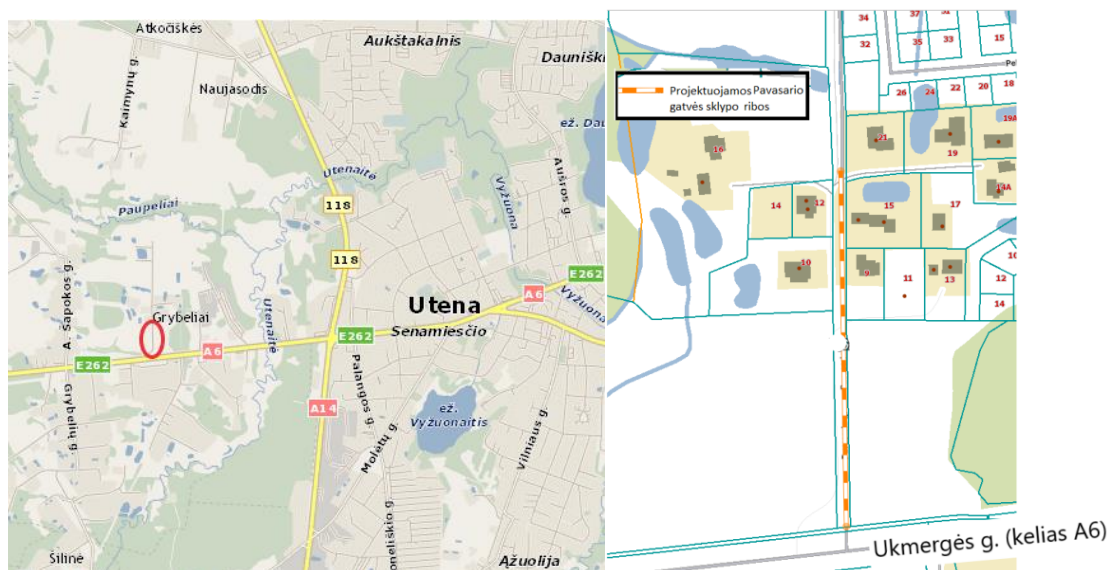
Statinio vieta	Utenos r. sav., Vyžuonų sen., Grybelių k.
Statinio pavadinimas	Pavasario gatvė ir nuotėkų šalinimo tinklai
Statybos rūšis	Nauja statyba
Statinio klasifikavimas pagal naudojimo paskirtį	Pavasario gatvė - susisiekimo komunikacijos: keliai (gatvės) Lietaus kanalizacija - inžineriniai tinklai: nuotėkų šalinimo tinklai
Statinio kategorija	Neypatingasis statinys

Atsižvelgiant į techninę užduotį, projektuojama dalis Pavasario gatvės ir lietaus nuotėkų kanalizacija.

Žemės sklypo unikalus numeris Nr. 4400-5438-9554, kadastro numeris Nr. 8240/7001:13. Žemės sklypo naudojimo būdas: susisiekimo ir inžinerinių tinklų koridorių teritorijos. Sklypas suformuotas atliekant žemės sklypo formavimo projektą (žemėtvarkos projekto Nr. ZSFP-68955).

Projektuojama gatvės atkarpa prasideda nuo valstybinės reikšmės magistralinio kelio A6 Kaunas-Zarasai-Daugpilis, kuriam gyvenvietėje suteiktas Ukmergės gatvės pavadinimas, ir tęsiasi apie 280 m (įskaitant nuovažą į magistralinį kelią, kurios projektiniai sprendiniai bus pateikiami atskiru projektu).

VĮ LAKD nuovažos sprendiniai pateikiami tik kaip vizualinė informacija.



1 pav. Statinio vieta

2. Esama situacija

Greta projektuojamos gatvės išsidėstę sklypai su pavieniais gyvenamaisiais pastatais arba dirbama žeme.

Gatvė su asfalto danga, prastos būklės, nėra paviršinio vandens surinkimo. Didesnė esamos gatvės dalis patenka į gretimų kadastrinių sklypų ribas. Gatvėje nėra takų pėstiesiems.

Išilgai trasos arba ją kerta esamos požeminės komunikacijos – vandentiekis, ūkio kanalizacija, ryšių ir žemos įtampos elektros kabeliai bei aukštos įtampos elektros kabeliai apsauginiame vamzdyje.



2 pav. Esamos gatvės būklės fotofiksacija

3. Projektinių sprendinių techniniai rodikliai

Žemiau esančioje lentelėje pateikiami pagrindiniai statomos gatvės techniniai parametrai.

Eil. Nr.	Pavadinimas	Mato vnt.	Projektuojama/ remontuojama	Pastabos
SUSISIEKIMO KOMUNIKACIJOS:				
1. Keliai (gatvės)				
1.1.	Gatvės kategorija	-	D	
1.2.	Ruožo ilgis*	km	0,270	
1.3.	Važiuojamosios dalies plotis	m	5,5	
1.4.	Eismo juostų skaičius	vnt.	2	
1.5.	Eismo juostos plotis	m	2,75	
INŽINERINIAI TINKLAI:				
2. Nuotekų šalinimo tinklai				
2.1.	Inžinerinių tinklų ilgis*	km	0,344	
2.2.	Vamzdžio skersmuo	mm	ø200-315	
3. Elektros tinklai (apšvietimo tinklai)				
3.1.	Inžinerinių tinklų ilgis*	km	0,250	
3.2.	Apšvietimo tinklų laidininkų skaičius ir skerspjūvis	vnt.; mm ²	4x35 3x1,5	Al Cu

* – Baigus statybą ir atlikus kadastrinius matavimus šie rodikliai gali turėti neesminių nukrypimų.

4. Projektiniai sprendiniai

Gatvės projektiniai sprendiniai priimti pagal projektinių pasiūlymų rengimo užduotį. Parametrai numatyti atsižvelgiant į gatvės kategoriją bei sklypų ribas.

Pavasario gatvė numatyta su 5,5 m pločio važiuojamąja dalimi ir 1,5 m pločio šaligatviu dešinėje gatvės pusėje. Važiuojamoji dalis iš abiejų pusių aprėminta betoniniu gatvės bordiūru, pakilusiu virš važ. dalies 15 cm.

Esama nuovaža su magistraliniu keliu Nr.A6 naikinama, ją perkeliant ties kelio Nr.A6 ~129,575 km. Projektiniai nuovažos sprendiniai bus pateikiami atskiru projektu.

Gatvėse plotai iki sklypų ribų sutvarkomi, užsėjant žole.

4.2. Gatvės apšvietimas

Gatvių apšvietimui projektuojamos metalinės cinkuotos atramos ir LED švietuvai. Naujai suprojektuotas apšvietimas pagal gautas apšvietimo sąlygas Nr.1D-154 prijungiamas prie suprojektuotos, bet dar neįrengtos Ukmergės g. (atramos Nr. A-28).

4.3. Lietaus nuotekų kanalizacija

Projekte numatomas paviršinio vandens surinkimas bei dangos konstrukcijos drenažo nuvedimas į projektuojamus naujus nuotekų tinklus. Lietaus surinkimui projektuojami bortiniai trapai. Projektuojami lietaus nuotekų tinklai išvedami į esamą griovį.

4.4. Dangų konstrukcijos

Dangų konstrukcijų klasė parinkta vadovaujantis STR 2.06.04:2014 „Gatvės ir vietinės reikšmės keliai. Bendrieji reikalavimai“ pagal gatvės kategoriją ir KPT SDK 19 „Automobilių kelių standartizuotų dangų konstrukcijų projektavimo taisyklės“.

Dangos konstrukcija DK 0,1. Konstrukcijos bendras storis bus nustatomas atlikus geologinius tyrimus.

Preliminarią gatvės važiuojamosios dalies dangos konstrukciją sudaro:

- 8 cm storio pagrindo-dangos sluoksnis iš asfalto mišinio AC 16 PD,
- 20 cm storio skaldos pagrindo sluoksnis iš nesurištųjų mineralinių medžiagų mišinio 0/45,
- Apsauginis šalčiui atsparus sluoksnis (sluoksnio storis nustatomas po geologinių tyrimų).

Šaligatvių bei nuovažų į sklypus dangos konstrukciją sudaro:

- 8 cm storio betoninės trinkelės,
- 3 cm storio skaldos atsijų pasluoksnis,
- 15 cm storio skaldos pagrindo sluoksnis iš nesurištųjų mineralinių medžiagų mišinio 0/45,
- ≥20 cm storio šalčiui nejautrus sluoksnis.

4.5. Sprendiniai žmonėms su negalia

Tenkinant žmonių su negalia reikmes, projektiniai sprendimai parinkti vadovaujantis STR 2.03.01:2019 „Statinių prieinamumas“.

Pėsčiųjų judėjimo trasoje nelygumai ne didesni nei 5 mm. Susikirtimuose su važiuojamąja dalimi numatyti įspėjamieji paviršiai iš betoninių reljefinių trinkelių su kauburėlių paviršiumi. Visose trasose vedimo paviršių atstoja šaligatvių išorinėje pusėje rengiamas vejos bordiūras, virš dangos pakeltas 2-3 cm.

Išilginis šaligatvių nuolydis ne didesnis kaip 5%. Į šaligatvius neturi išsikišti objektai, galintys tapti kliūtimi pėstiesiems ar žmonėms su negalia.

Greta sumontuoti objektai (kelio ženklai, šviestuvų atramos) turi būti ne žemiau kaip 2.5 m virš šaligatvio paviršiaus.

Dangos įrengiamos taip, kad ant jų nesikauptų vanduo ir jos neapledėtų.

4.6. Eismo reguliavimas ir saugumas

Eismas gatvėse reguliuojamas kelio ženklais bei horizontaliuoju ženkliniu.

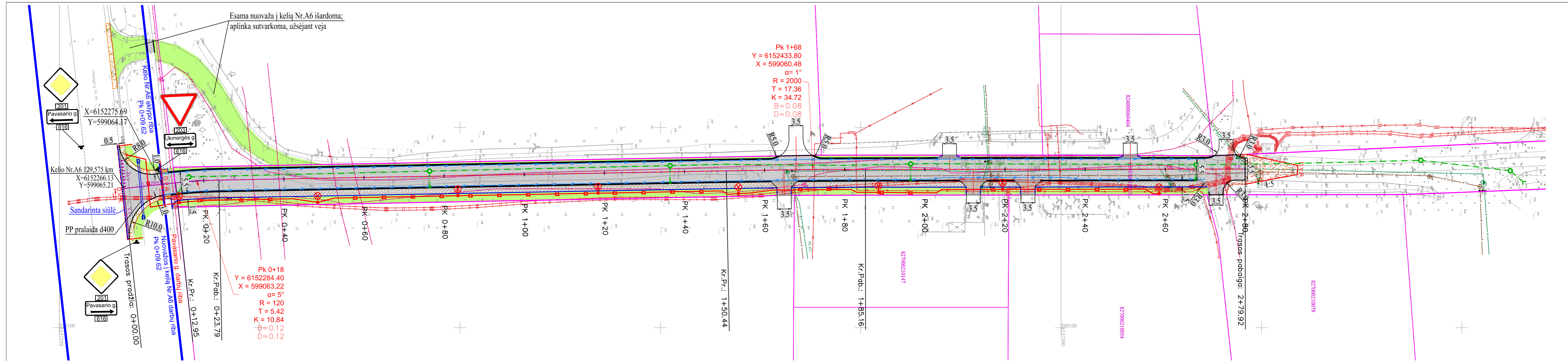
Statybos metu gatvėje esami kelio ženklai demontuojami.

Standartiniai nuolatiniai ir individualūs kelio ženklai projektuojami vadovaujantis „Kelių eismo taisyklėmis“, „Kelio ženklų įrengimo ir vertikaliojo ženklinio taisyklių“, JT VŽ 14 „Automobilių kelių vertikaliųjų kelio ženklų įrengimo taisyklių“ reikalavimais. Kelio ženklų dydžio grupė 1.

Eksploatacinės savybės parenkamos pagal TRA VŽ 12 „Automobilių kelių vertikaliųjų kelio ženklų techninių reikalavimų aprašą“. Kelio ženklų atramos parenkamos pagal PĮT KŽA 08 „Kelio ženklų atramų parinkimo, projektavimo ir įrengimo taisyklės“. Esant galimybei, skydai bus montuojami ant apšvietimo atramų.

Skydai tvirtinami prie vamzdinių metalinių atramų, įrengtų ant betono pagrindo. Kelio ženklai įrengiami nepažeidžiant artumo ir aukščių gabaritų pagal KTR 1.01:2008 reikalavimus.

0	2023	Ekspertizei, statybos leidimui, statybai			
LAIDA	DATA	LAIDOS STATUSAS, KEITIMO PRIEŽASTIS (JEI TAIKOMA)			
PROJEKTUOTOJAS	KVALIFIKACIJĄ PATVIRTINANČIO DOKUMENTO NR.	PAREIGOS	VARDAS, PAVARDĖ	PARAŠAS	
MB „Gatvių projektavimas“	38572	S PV	Nerijus Juškevičius		
	36469	S PDV	Inga Juškevičienė		

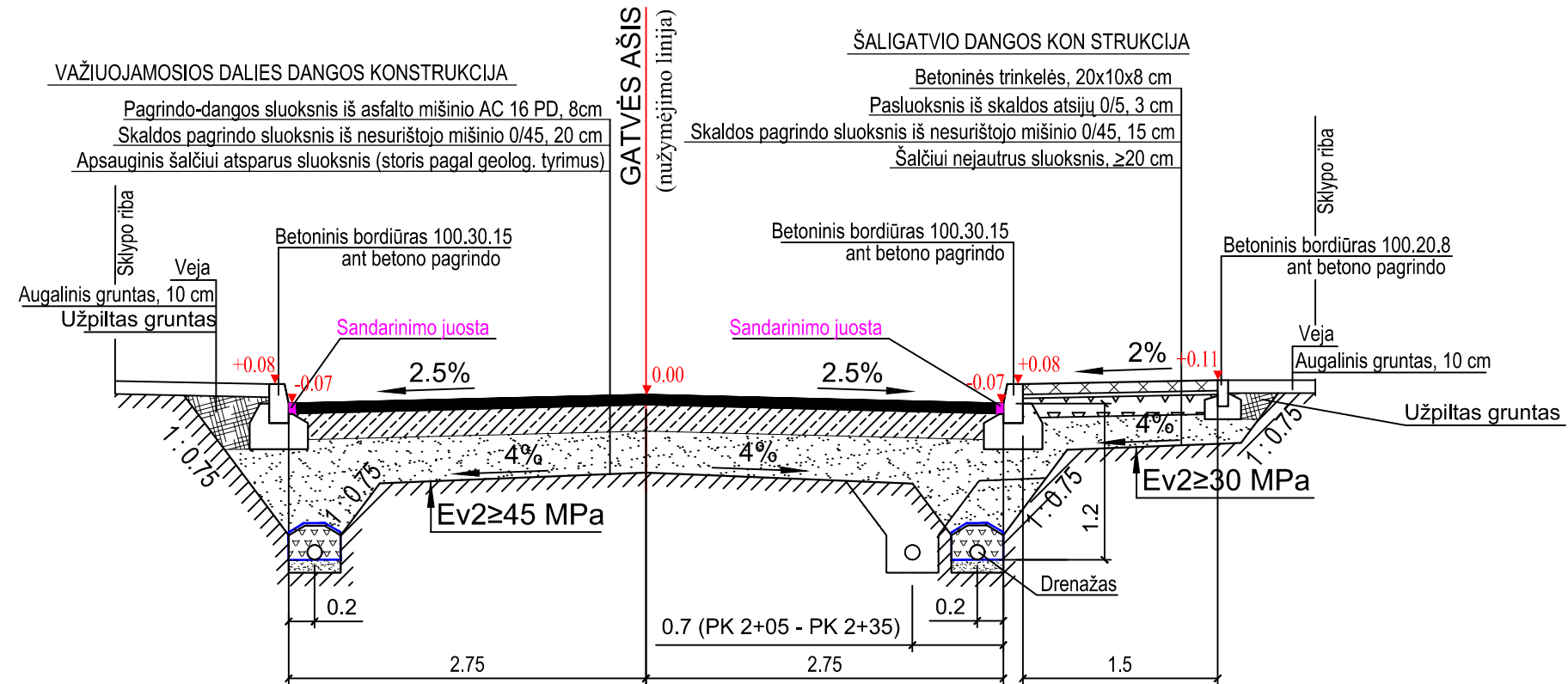



SUTARTINIAI ŽYMĖJIMAI

- PK 0+00 Gatvės ašinė (nužymėjimo) linija ir piketai
- Bordiūras 100.30.15
- Bordiūras 100.22.15
- Bordiūras 100.20.8
- Asfalto dangos riba
- Kelkraščio dangos riba
- Dangos konstrukcijos drenažas
- Asfalto dangos konstrukcija
- Asfalto dangų sujungimas
- Nuvažų trinkelėlių dangos konstrukcija
- Šaligatvio trinkelėlių dangos konstrukcija
- Kelkraščio sutvirtinimas žvyru
- Dangų sujungimas, panaudojant esamą gatvės gruntą
- Įspėjamasis paviršius (kauburėliai)
- Veja
- Sklypo / statinio riba
- D.V.R. Darbų vykdymo riba
- Vertikalusis kelio ženklas ir jo numeris
- Vertikalojo kelio ženklų pastatymo schematinė vieta ir kryptis
- Horizontalusis dangos ženklavimas ir jo numeris
- Projektuojama lietaus kanalizacija
- Projektuojamas apšvietimas

0	2023	Ekspertizei, leidimui, statybai	
Laida	Išleidimo data	Laidos statusas, keitimo priežastis (jei taikoma)	
		MB "Gatvių projektavimas" Vytauto g. 5-5, Trakai, LT-21105, Lietuva	Projekto pavadinimas Pavasario gatvės, Utenos r. sav., Vyžuonų sen., Grybelių k. naujos statybos projektas
38572	S PV	Nerijus Juškevičius	Dokumento pavadinimas
36469	S PDV	Inga Juškevičienė	Nužymėjimo, dangų ir eismo organizavimo planas M1:500
LT	Statytojas	Utenos rajono savivaldybė	Žymuo 2303-00-TDP-PP_BR-01
			Lapas 1
			Lapų 1

SKERSINIS PJŪVIS
M 1:50



0	2023	Ekspertizei, leidimui, statybai	
Laida	Išleidimo data	Laidos statusas, keitimo priežastis (jei taikoma)	
 MB "Gatvių projektavimas" Vytauto g. 5-5, Trakai, LT-21105, Lietuva		Projekto pavadinimas	
		Pavasario gatvės, Utenos r. sav., Vyžuonų sen., Grybelių k. naujos statybos projektas	
38572	S PV	Nerijus Juškevičius	Dokumento pavadinimas
36469	S PDV	Inga Juškevičienė	
LT		Statytojas	
		Utenos rajono savivaldybė	
		Žymuo	
		2303-00-TDP-PP_BR-02	
		Lapas	Lapų
		1	1



PROJEKTINIŲ PASIŪLYMŲ VIEŠINIMO ATASKAITA 2023-11-10

Projekto pavadinimas:

Pavasario gatvės, Utenos r. sav., Vyžuonų sen., Grybelių k. naujos statybos projektas.

Projektinių pasiūlymų viešo svarstymo eiga:

2023-09-21 Patvirtinta projektinių pasiūlymų rengimo užduotis;

2023-10-18 Užregistruotas prašymas informuoti visuomenę apie parengtus statinių projektinius pasiūlymus;

2023-10-18 Projektiniai pasiūlymai ir informacija apie susirinkimą buvo paskelbti Utenos rajono savivaldybės interneto svetainėje utena.lt; buvo paskelbti Architektūros ir teritorijų planavimo skyriaus skelbimų lentoje; buvo paskelbti Utenos miesto seniūnijos skelbimų lentoje;

2023-10-20 Irengtas informacinis standas (nuotrauka prieduose);

2023-11-08 Visuomenės informavimas apie parengtus statinių projektinius pasiūlymus. Susirinkimas įvyko;

Priedai:

1. Protokolas su dalyvių sąrašu.
3. Stendo ir skelbimo fotofiksacija.

MB „Gatvių projektavimas“ projekto vadovas

Nerijus Juškevičius

Pavasario gatvės, Utenos r. sav., Vyžuonų sen., Grybelių k. naujos statybos projektas

PROJEKTINIŲ PASIŪLYMŲ
VIEŠO SVARSTYMO SUSIRINKIMO PROTOKOLAS NR. 1
2023-11-09

Data ir laikas: 2023-11-07 16:00 val.

Vieta: Projektas viešinamas rengiant tiesioginę vaizdo transliaciją internetu, prisijungus per nuorodą:
<https://teams.live.com/meet/9415907548865?p=LQ1s30HquvXgTXvG>

Dalyvavo:

Statytojas (atstovas) – Egidijus Bukys
(Utenos rajono savivaldybės administracijos Statybos ir infrastruktūros plėtros skyriaus skyriaus vedėjo pavaduotojas);

Projekto rengėjas – MB „Gatvių projektavimas“, PV Nerijus Juškevičius
Pirmininkaujantis – Nerijus Juškevičius (MB „Gatvių projektavimas“)
Sekretoriaujantis – Nerijus Juškevičius (MB „Gatvių projektavimas“)

Svarstomo projekto pavadinimas:

Pavasario gatvės, Utenos r. sav., Vyžuonų sen., Grybelių k. naujos statybos projektas.

Apie viešo susirinkimo vietą ir laiką buvo skelbta:

Utenos rajono savivaldybės internetinėje svetainėje www.utena.lt ir skelbimuose prie projektuojamo statinio.

Susipažinti su projektiniais pasiūlymais buvo galima:

Utenos rajono savivaldybės tinklalapyje www.utena.lt ir MB „Gatvių projektavimas“ patalpose darbo dienomis iki 17.00 val.

Susirinkimo eiga:

Susirinkimo pirmininkas 16:00 pradėjo tiesioginę vaizdo transliaciją, kurią transliavo prisijungus per nuorodą <https://teams.live.com/meet/9415907548865?p=LQ1s30HquvXgTXvG>

Iki susirinkimo klausimų nebuvo gauta.

Susirinkimo metu suinteresuoti visuomenės asmenys neprisijungė, klausimų nebuvo.

Susirinkimo pirmininkas  Nerijus Juškevičius

Susirinkimo sekretorius  Nerijus Juškevičius

Statytojo atstovas  Egidijus Bukys

Pavasario gatvės, Utenos r. sav., Vyžuonų sen., Grybelių k. naujos statybos projektas.

Viešojo susirinkimo dalyvių sąrašas 2023-11-07

Eil. Nr.	Vardas, Pavardė	Adresas, telefono numeri/atstovaujama institucija, pareigos, adresas, telefono numeris
1.	Nerijus Juškevičius	MB „Gatvių projektavimas“, Projekto vadovas, +37062525194
2.	Egidijus Bukys	Utenos rajono savivaldybės administracijos Statybos ir infrastruktūros plėtros skyriaus skyriaus vedėjo pavaduotojas
3.	Saulius Zokas	Utenos rajono savivaldybės administracijos Architektūros ir teritorijų planavimo skyriaus vyr. specialistas (vyriausiasis architektas)
4.	Aiva Kulbauskienė	Utenos rajono savivaldybės administracijos, Statybos ir infrastruktūros plėtros skyriaus savivaldybės vyr. inžinierė

Skelbimas savivaldybės puslapyje:

<https://www.utena.lt/lt/contact-us/4724-pranesimas-apie-numatoma-statiniu-ju-daliu-projektavimo-pradzia-ir-visuomenes-dalyvavima-svarstant-statiniu-ju-daliu-projektinius-pasiulymus-28>

Naujienos Struktūra ir kontaktinė informacija Veiklos sritys Teisinė informacija Korupcijos prevencija
Administracinė informacija Paslaugos Duomenų apsauga Apie Utenos rajono savivaldybę

Tel. +370 389 61600
info@utena.lt

Savivaldybės priimamasis: (8 389) 64041 Daugiau informacijos Pasitikėjimo telefonas: (8 800 77472), el. paštas: pranesk@utena.lt Daugiau informacijos

Aktuali informacija gyventojams	<h3>Pranešimas apie numatomą statinių (jų dalių) projektavimo pradžią ir visuomenės dalyvavimą svarstant statinių (jų dalių) projektinius pasiūlymus</h3> <p>Informaciją parengė: Architektūros ir teritorijų planavimo skyriaus vyresn. specialistė Nijolė Barauskienė. Publikuota 2023-10-18.</p>  <p>Vadovaujantis Lietuvos Respublikos statybos įstatymu ir statybos techniniu reglamentu STR 1.04.04:2017 „Statinio projektavimas, projekto ekspertizė“, statytojas Utenos rajono savivaldybės administracija informuoja visuomenę apie numatomą visuomenei svarbių statinių - Pavasario gatvės ir paviršinių nuotekų šalinimo tinklų projektavimą, kuriems Teritorijų planavimo įstatymo 20 straipsnyje nustatytais atvejais neparengtas detalusis planas ir statyba pagal Utenos miesto teritorijos bendrojo plano sprendinius žemės sklype, esančiame Utenos r. sav., Vyžuonų sen., Grybelių k., kadastro Nr. 8240/7001:13 Naujasodžio k. v., yra leidžiama.</p> <p>Statytojas per 3 darbo dienas prie statybos sklypo ribos turi pastatyti stendą su išvardinta informacija, kuri privaloma laikyti ne mažiau 10 darbo dienų nuo šio pranešimo savivaldybės interneto svetainėje www.utena.lt, paskelbimo dienos.</p> <p>Techninio projekto pavadinimas: Pavasario gatvės, Utenos r. sav., Vyžuonų sen., Grybelių k., naujos statybos projektas.</p> <p>Statybos geografinė vieta: Pavasario g., Grybelių k., Vyžuonų sen., Utenos r. sav., sklypo kadastro Nr. 8240/7001:13 Naujasodžio k.v.</p> <p>Statinio paskirtis: Kelių (gatvių) (8.2), nuotekų šalinimo tinklai (9.5).</p> <p>Žemės sklypo pagrindinė naudojimo paskirtis: Kita, naudojimo būdas – susisiekimo ir inžinerinių tinklų koridorių teritorijos.</p> <p>Statytojas: Utenos rajono savivaldybės administracija, Utenio a. 4, Utena, (+370) 389 61620, el. paštas info@utena.lt</p> <p>Projektuotojas: MB „Gatvių projektavimas“, Vytauto g. 5-5, Trakai, tel. (+370) 625 25194, el. paštas nerijus@gatviuprojektavimas.lt</p> <p>Projekto vadovas ir rengėjas: Nerijus Juškevičius, tel. (+370) 625 25194, el. paštas nerijus@gatviuprojektavimas.lt.</p> <p>Susipažinti su projektiniais pasiūlymais galima: projektuotojo MB „Gatvių projektavimas“ patalpose, adresu Vytauto g. 5-5, Trakai, darbo dienomis nuo 9.00 iki 17.00 val., iki 2023 m. lapkričio 3 d., Utenos rajono savivaldybės administracijos Architektūros ir teritorijų planavimo skyriaus skelbimų lentoje, adresu Utenio a. 4, Utena (l. a.), darbo dienomis nuo 8.00 iki 17.00 val. ir Utenos rajono savivaldybės interneto svetainėje www.utena.lt, skiltyje „Visuomenei svarbūs statiniai“, nuo 2023 m. spalio 18 iki 2023 m. lapkričio 7 d. Informacija projektinių pasiūlymų</p>
ARCHITEKTŪRA IR TERITORIJŲ PLANAVIMAS	
Teritorijų planavimo komisija	
Teritorijų planavimo skelbimai	
Teritorijų planavimo dokumentai	
Daugiabučių gyvenamųjų namų teritorijų tvarkymas	
Požeminio gėlo vandens gamybos grėžiniai	
Prašymų ir sprendimų dėl pagrindinės žemės naudojimo paskirties ir (ar) naudojimo būdo pakeitimo ar nustatymo viešinimas	
Rengiami teritorijų planavimo dokumentai	
Pavadinimų gatvėms, adresų suteikimas	
Išorinė vaizdinė reklama	
Kaimo plėtros žemėtvarkos projektai	
Projektų ir idėjų konkursai	
STATYBA	

Stendas objekte:



Pranešimas apie numatomą statinių (jų dalių) projektavimo pradžią ir visuomenės dalyvavimą svarstant statinių (jų dalių) projektinius pasiūlymus

Informaciją parengė: Architektūros ir teritorijų planavimo skyriaus vyresn. specialistė Nijolė Barauskienė. Publikuota 2023-10-18



PASKELBTA SKELBIMŲ LENTOJE

Architektūros ir teritorijų planavimo skyriaus
savivaldybės vyriausiasis architektas

Saulius Zokas

2023-10-18

Vadovaujantis Lietuvos Respublikos statybos įstatymu ir statybos techniniu reglamentu STR 1.04.04:2017 „Statinio projektavimas, projekto ekspertizė“, statytojas Utenos rajono savivaldybės administracija informuoja visuomenę apie numatomą visuomenei svarbių statinių - Pavasario gatvės ir paviršinių nuotekų šalinimo tinklų projektavimą, kuriems Teritorijų planavimo įstatymo 20 straipsnyje nustatytais atvejais neparengtas detalusis planas ir statyba pagal Utenos miesto teritorijos bendrojo plano sprendinius žemės sklype, esančiame Utenos r. sav., Vyžuonų sen., Grybelių k., kadastro Nr. 8240/7001:13 Naujasodžio k. v., yra leidžiama. Statytojas per 3 darbo dienas prie statybos sklypo ribos turi pastatyti stendą su išvardinta informacija, kurį privaloma laikyti ne mažiau 10 darbo dienų nuo šio pranešimo savivaldybės interneto svetainėje www.utena.lt, paskelbimo dienos.

Techninio projekto pavadinimas: Pavasario gatvės, Utenos r. sav., Vyžuonų sen., Grybelių k., naujos statybos projektas.

Statybos geografinė vieta: Pavasario g., Grybelių k., Vyžuonų sen., Utenos r. sav., sklypo kadastro Nr. 8240/7001:13 Naujasodžio k.v.

Statinio paskirtis: Kelių (gatvių) (8.2), nuotekų šalinimo tinklai (9.5).

Žemės sklypo pagrindinė naudojimo paskirtis: Kita, naudojimo būdas – susisiekimo ir inžinerinių tinklų koridorių teritorijos.

Statytojas: Utenos rajono savivaldybės administracija, Utenio a. 4, Utena, (+370) 389 61620, el. paštas info@utena.lt

Projektuotojas: MB „Gatvių projektavimas“, Vytauto g. 5-5, Trakai, tel. (+370) 625 25194, el. paštas nerijus@gatviuprojektavimas.lt

Projekto vadovas ir rengėjas: Nerijus Juškevičius, tel. (+370) 625 25194, el. paštas nerijus@gatviuprojektavimas.lt,

Susipažinti su projektiniais pasiūlymais galima: projektuotojo MB „Gatvių projektavimas“ patalpose, adresu Vytauto g. 5-5, Trakai, darbo dienomis nuo 9.00 iki 17.00 val., iki 2023 m. lapkričio 3 d., Utenos rajono savivaldybės administracijos Architektūros ir teritorijų planavimo skyriaus skelbimų lentoje, adresu Utenio a. 4, Utena (I a.), darbo dienomis nuo 8.00 iki 17.00 val. ir Utenos rajono savivaldybės interneto svetainėje www.utena.lt, skiltyje „Visuomenei svarbūs statiniai“, nuo 2023 m. spalio 18 iki 2023 m. lapkričio 7 d. Informacija projektinių pasiūlymų rengėjo teikiama darbo dienomis nuo 9.00 val. iki 17.00 val., tel. (+370) 625 25194, arba el. paštu nerijus@gatviuprojektavimas.lt Teirautis galima statytojo, kontaktinis asmuo Egidijus Bukys, tel. (+370) 389 43517 arba (+370) 612 31231, el. paštas egidijus.bukys@utena.lt

Visuomenės atstovai pasiūlymus dėl projektinio pasiūlymo sprendinių gali teikti projektuotojui raštu adresu MB „Gatvių projektavimas“, Vytauto g. 5-5, Trakai, el. paštu nerijus@gatviuprojektavimas.lt, per visą 10 darbo dienų laikotarpį, skirtą visuomenei susipažinti su projektiniais pasiūlymais, - iki viešo susirinkimo pabaigos ir jo metu. Teikiant pasiūlymus projektuotojui turi būti nurodyta:

1. fizinio asmens vardas, pavardė, elektroninio pašto adresas, juridinio asmens pavadinimas, elektroninio pašto adresas;
2. pasiūlymo teikimo data;
3. informacija ir aplinkybės, kuo grindžiamas pasiūlymas.

Pasiūlymus pateikusiems visuomenės atstovams projektuotojas per 5 darbo dienas po viešo susirinkimo atsako raštu, pateikdamas pasiūlymų įvertinimą su paaiškinimais.

Viešas susirinkimas įvyks 2023 m. lapkričio 7 d. nuo 16.00 iki 17.00 val. Projektinių pasiūlymų svarstymas su visuomene vyks elektroninėje erdvėje tiesioginės garso ir vaizdo transliacijos būdu, suvedus žemiau pateiktą nuorodą. Transliacijos prisijungimo nuoroda: <https://teams.live.com/join/9415907548865?p=LQ1s30HquvXgTXvG>

Pranešimo nuoroda IS „Infostatyba“: <https://infostatyba.planuojustatau.lt/elnfostatyba-designConditions/document/application/application?id=9047682&changeCurrentDocTab=true&resourceId=0B519478401540C7829CFAB79C7F39C3>

Pranešimas apie numatomą statinių (jų dalių) projektavimo pradžią ir visuomenės dalyvavimą svarstant statinių (jų dalių) projektinius pasiūlymus

Paskelbta Utenos miesto savivaldybės skelbimų lentoje.

Informaciją parengė: Architektūros ir teritorijų planavimo skyriaus vyresn. specialistė Nijolė Barauskienė. Publikuota 2023-10-18



Utenos miesto savivaldybės
vyresn. specialistė
Rolanda Kubicienė
2023-10-18

Vadovaujantis Lietuvos Respublikos statybos įstatymu ir statybos techniniu reglamentu STR 1.04.04:2017 „Statinio projektavimas, projekto ekspertizė“, statytojas Utenos rajono savivaldybės administracija informuoja visuomenę apie numatomą visuomenei svarbių statinių - Pavasario gatvės ir paviršinių nuotekų šalinimo tinklų projektavimą, kuriems Teritorijų planavimo įstatymo 20 straipsnyje nustatytais atvejais neparengtas detalusis planas ir statyba pagal Utenos miesto teritorijos bendrojo plano sprendinius žemės sklype, esančiame Utenos r. sav., Vyžuonų sen., Grybelių k., kadastro Nr. 8240/7001:13 Naujasodžio k. v., yra leidžiama. Statytojas per 3 darbo dienas prie statybos sklypo ribos turi pastatyti stendą su išvardinta informacija, kurį privaloma laikyti ne mažiau 10 darbo dienų nuo šio pranešimo savivaldybės interneto svetainėje www.utena.lt, paskelbimo dienos.

Techninio projekto pavadinimas: Pavasario gatvės, Utenos r. sav., Vyžuonų sen., Grybelių k., naujos statybos projektas.

Statybos geografinė vieta: Pavasario g., Grybelių k., Vyžuonų sen., Utenos r. sav., sklypo kadastro Nr. 8240/7001:13 Naujasodžio k.v.

Statinio paskirtis: Kelių (gatvių) (8.2), nuotekų šalinimo tinklai (9.5).

Žemės sklypo pagrindinė naudojimo paskirtis: Kita, naudojimo būdas – susisiekimo ir inžinerinių tinklų koridorių teritorijos.

Statytojas: Utenos rajono savivaldybės administracija, Utenio a. 4, Utena, (+370) 389 61620, el. paštas info@utena.lt

Projektuotojas: MB „Gatvių projektavimas“, Vytauto g. 5-5, Trakai, tel. (+370) 625 25194, el. paštas nerijus@gatviuprojektavimas.lt

Projekto vadovas ir rengėjas: Nerijus Juškevičius, tel. (+370) 625 25194, el. paštas nerijus@gatviuprojektavimas.lt,

Susipažinti su projektiniais pasiūlymais galima: projektuotojo MB „Gatvių projektavimas“ patalpose, adresu Vytauto g. 5-5, Trakai, darbo dienomis nuo 9.00 iki 17,00 val., iki 2023 m. lapkričio 3 d., Utenos rajono savivaldybės administracijos Architektūros ir teritorijų planavimo skyriaus skelbimų lentoje, adresu Utenio a. 4, Utena (I a.), darbo dienomis nuo 8.00 iki 17.00 val. ir Utenos rajono savivaldybės interneto svetainėje www.utena.lt, skiltyje „Visuomenei svarbūs statiniai“, nuo 2023 m. spalio 18 iki 2023 m. lapkričio 7 d. Informacija projektinių pasiūlymų rengėjo teikiama darbo dienomis nuo 9.00 val. iki 17.00 val., tel. (+370) 625 25194, arba el. paštu nerijus@gatviuprojektavimas.lt Teirautis galima statytojo, kontaktinis asmuo Egidijus Bukys, tel. (+370) 389 43517 arba (+370) 612 31231, el. paštas egidijus.bukys@utena.lt

Visuomenės atstovai pasiūlymus dėl projektinio pasiūlymo sprendinių gali teikti projektuotojui raštu adresu MB „Gatvių projektavimas“, Vytauto g. 5-5, Trakai, el. paštu nerijus@gatviuprojektavimas.lt, per visą 10 darbo dienų laikotarpį, skirtą visuomenei susipažinti su projektiniais pasiūlymais, - iki viešo susirinkimo pabaigos ir jo metu. Teikiant pasiūlymus projektuotojui turi būti nurodyta:

1. fizinio asmens vardas, pavardė, elektroninio pašto adresas, juridinio asmens pavadinimas, elektroninio pašto adresas;
2. pasiūlymo teikimo data;
3. informacija ir aplinkybės, kuo grindžiamas pasiūlymas.

Pasiūlymus pateikusiems visuomenės atstovams projektuotojas per 5 darbo dienas po viešo susirinkimo atsako raštu, pateikdamas pasiūlymų įvertinimą su paaiškinimais.

Viešas susirinkimas įvyks 2023 m. lapkričio 7 d. nuo 16.00 iki 17.00 val. Projektinių pasiūlymų svarstymas su visuomene vyks elektroninėje erdvėje tiesioginės garso ir vaizdo transliacijos būdu, suvedus žemiau pateiktą nuorodą. Transliacijos prisijungimo nuoroda: <https://teams.live.com/joinmeeting/9415907548865?p=LQ1s30HquvXgTXvG>

Pranešimo nuoroda IS „Infostatyba“: <https://infostatyba.planuojustatau.lt/elInfostatyba-designConditions/document/application/application?id=9047682&changeCurrentDocTab=true&resourceId=0B519478401540C7829CFAB79C7F39C3>



UTENOS RAJONO SAVIVALDYBĖS ADMINISTRACIJOS ARCHITEKTŪROS IR TERITORIJŲ PLANAVIMO SKYRIUS

Biudžetinė įstaiga. Utenio a. 4, 28503 Utena.
Tel. (8 389) 64 030, el. p. evaldas.rimas@utena.lt, (8 389) 43 548, el. p. saulius.zokas@utena.lt
Duomenys kaupiami ir saugomi Juridinių asmenų registre, kodas 188710442

Utenos rajono savivaldybės administracija

2023-12-05 Nr. AR6-91

Į 2023-12-04 Nr. PSP-95-231204-00078

MB "Gatvių projektavimas"
Vytauto g. 5-5, Trakai
nerijus@gatviuprojektavimas.lt

DĖL PRITARIMO PROJEKTINIAMS PASIŪLYMAMS

Vadovaujantis Statybos įstatymu ir statybos techniniu reglamentu STR 1.04.04:2017 „Statinio projektavimas, projekto ekspertizė“, statytojas Utenos rajono savivaldybės administracija pateikė svarstyti visuomenei projektinius pasiūlymus, parengtus projektuotojo MB "Gatvių projektavimas", projekto vadovas ir rengėjas Nerijus Juškevičius, apie numatomą visuomenei svarbių statinių Pavasario gatvės ir paviršinių nuotekų šalinimo tinklų projektavimą, kuriems Teritorijų planavimo įstatymo 20 straipsnyje nustatytais atvejais neparengtas detalusis planas ir statyba pagal Utenos miesto teritorijos bendrojo plano sprendinius, patvirtintus Utenos rajono savivaldybės tarybos 2023 m. kovo 23 d. sprendimu Nr. TS-62 „Dėl Utenos miesto teritorijos bendrojo plano patvirtinimo“, žemės sklype, kadastrinis Nr. 8270/0010:235 Utenos m. k. v., yra leidžiama. Apie „Pavasario gatvės, Utenos r. sav., Vyžuonų sen., Grybelių k., naujos statybos projektas“ projekto rengimo pradžią visuomenė informuota pranešimu savivaldybės interneto svetainėje utena.lt, stende prie sklypo ribos, Utenos rajono savivaldybės administracijos Architektūros ir teritorijų planavimo skyriaus skelbimų lentoje ir Utenos miesto seniūnijos skelbimų lentoje. Pasibaigus su projektiniais pasiūlymais susipažinti skirtam terminui 2023 m. lapkričio 7 d. elektroninėje erdvėje tiesioginės garso ir vaizdo transliacijos būdu įvyko viešas susirinkimas su suinteresuotos visuomenės atstovais.

Atsižvelgiant į visuomenės informavimo apie numatomą statinių (jų dalių) projektavimą ir visuomenės dalyvavimą svarstant statinių (jų dalių) projektinius pasiūlymus atliktas procedūras ir įvertinus pateiktą informaciją, parengtiems projektiniams pasiūlymams pritarta.

Savivaldybės vyriausiasis architektas

Saulius Zokas