



UAB „ŽELDYNAI“
Ratnyčios g. 17-1, 44418 Kaunas
Tel. +370 652 45364
El. p. info@zeldynai.eu



PROJEKTO PAVADINIMAS

INŽINERINIŲ TINKLŲ IR KITOS PASKIRTIES
INŽINERINIŲ STATINIŲ S. DARIAUS IR S. GIRĖNO G.,
UTENOS M., STATYBOS PROJEKTAS. „LAISVĖS
SKVERAS“ PRIE J. BASANAVIČIAUS IR S. DARIAUS IR
S. GIRĖNO GATVIŲ

PROJEKTO UŽSAKOVAS

UTENOS RAJONO SAVIVALDYBĖS
ADMINISTRACIJA
Utenio a. 4, 28503, Utena

PROJEKTAVIMO DARBŲ STADIJA

PROJEKTINIAI PASIŪLYMAI

STATINIO KATEGORIJA

NESUDĖTINGI STATINIAI

STATYBOS RŪŠIS

NAUJA STATYBA

PROJEKTO NR.

ZEL-2023-06-TP-PP

**PROJEKTO VADOVAS
PROJEKTO AUTORIUS**

VAINIUS PILKAUSKAS (A 1847, ŽPRV Nr. 48)

PROJEKTO PARENGIMO METAI

2023

Poz., eil. Nr.	Dokumento Nr., žymuo	Pavadinimas	Lapas
1.		Titulinis	1
2.	ZEL-2023-06-TP-PP-PDŽ	Projekto sudėties duomenų žiniaraštis	2
		Bendrieji statinio rodikliai	3
3.	ZEL-2023-06-TP-PP-AR	Aiškinamasis raštas	4-13
4.		Topografinė nuotrauka	14
5.	ZEL-2023-06-TP-PP-BR.1	Inžinerinių tinklų ir projektuojamų statinių planas M 1:200	15
	ZEL-2023-06-TP-PP-BR.2	Pagrindinis planas su želdiniais M 1:200	16
6.	ZEL-2023-06-TP-PP-BR.3	Gėlynų detalizacijos schema	17
7.	ZEL-2023-06-TP-PP-BR.4	Atraminės sienos ir laiptų detalizacija	18
8.	ZEL-2023-06-TP-PP-BR.5	Pavėsinės detalizacija	19
9.	1 Priedas	Vizualizacijos (7 psl.)	20-26

Inžinerinių tinklų ir kitos paskirties inžinerinių statinių S. Dariaus ir S. Girėno g., Utenos m., statybos projektas.
„Laisvės skveras“ prie J. Basanavičiaus ir S. Dariaus ir S. Girėno gatvių.

Dokumento žymuo: ZEL-2023-06-TP-PP-PDŽ

INŽINERINIŲ TINKLŲ IR KITOS PASKIRTIES INŽINERINIŲ STATINIŲ S. DARIAUS IR S. GIRĖNO G., UTENOS M.,
STATYBOS PROJEKTAS. „LAISVĖS SKVERAS“ PRIE J. BASANAVIČIAUS IR S. DARIAUS IR S. GIRĖNO GATVIŲ.
PROJEKTINIAI PASIŪLYMAI
NR. ZEL-2023-06-TP-PP
BENDRIEJI STATINIŲ RODIKLIAI

Pavadinimas	Mato vnt.	Kiekis	Pastabos
I SKYRIUS - SKLYPAS			
1. Žemės sklypas (sklypo kad. Nr. 8270/0013:97 Utenos m. k.v.) plotas 0,2517 ha			
1.1. Sklypo plotas	m ²	2517	
1.2. Sklypo užstatymo plotas	m ²	8	
1.3 Želdinių plotas procentais sklype	%	80	
V SKYRIUS - KITI INŽINERINIAI STATINIAI			
1. Atraminė siena			II gr. nesudėtingas
1.1. Ilgis	m	21	
1.2 Aukštis	m	1,8	
2. Atraminė siena			II gr. nesudėtingas
2.1. Ilgis	m	55	
2.2. Aukštis	m	1,4	
3. Pėsčiųjų takas (trinkelių dangos) su laiptais			II gr. nesudėtingas
3.1 Plotas	m ²	125	
4. Pėsčiųjų takas (trinkelių dangos)			I gr. nesudėtingas
4.1 Plotas	m ²	55	
5. Pėsčiųjų takas (sutankinto mineralinių medžiagų mišinio dangos)			II gr. nesudėtingas
5.1 Plotas	m ²	269	
6. Pavėsinė			I gr. nesudėtingas
6.1. Plotas	m ²	16	
6.2. Aukštis	m	3,80	

Pastaba. Užbaigus projektą, bendrieji statinio rodikliai gali nežymiai keistis.

Statinio projekto vadovas Vainius Pilkauskas A 1847



(vardas, pavardė, parašas, kvalifikacijos atestato arba pažymos Nr., data)

AIŠKINAMASIS RAŠTAS**1. ĮVADAS****1.1. Bendrieji duomenys**

Inžinerinių tinklų ir kitos paskirties inžinerinių statinių S. Dariaus ir S. Girėno g., Utenos mieste, įrengimo projektiniai pasiūlymai yra parengti remiantis galiojančiais įstatymais, Statybos techniniu reglamentu ir kitais teisės aktais, Užsakovo pateikta statinio projektavimo užduotimi, esamos būklės analize, parengtais teritorijų detaliesiais planais ir kitais teisės aktais, programomis, veiksmų planais, taisyklėmis bei jų pakeitimais.

Statinio vieta	Laisvės skveras, teritorija prie J. Basanavičiaus ir S. Dariaus ir S. Girėno gatvių, Utenos miestas
Statinio paskirtis	Kitos paskirties statiniai, inžineriniai tinklai
Statybos rūšis	Nauja statyba
Žemės naudojimo būdas	Bendrojo naudojimo (miestų, miestelių ir kaimų ar savivaldybių bendrojo naudojimo) teritorijos
Statinio kategorija	I ir II grupės nesudėtingi statiniai

Teritorijoje projektuojami 2,5 m ir 1,5 m pločio pėsčiųjų takai (I ir II grupės nesudėtingi statiniai, nauja statyba), takų apšvietimo tinklai, vandentiekis laistymui (tikslinamas poreikis TP stadijoje), projektuojamos atraminės sienutės (II grupės nesudėtingi statiniai, nauja statyba). Statinių išdėstymo planas pateikiamas brėžinyje ZEL-2023-06-TP-PP-BR.1.

Projektuojama teritorija - žemės sklypas (sklypo kad. Nr. 8270/0013:97 Utenos m. k. v.) plotas 0,2517 ha tarp J. Basanavičiaus ir S. Dariaus ir S. Girėno gatvių ir valstybinė žemė šalia sklypo.

Užsakovas – Utenos rajono savivaldybės administracija. Statytojas – Utenos rajono savivaldybė. Projektuotojas – UAB „Želdynai“, projekto vadovas – architektas Vainius Pilkauskas (kvalifikacijos atestato Nr. A1847, ŽPRV 48).

1.2. Projekto tikslas:

Vadovaujantis projekto konkurso „Skveras prie J. Basanavičiaus ir S. Dariaus ir S. Girėno gatvių, Utenos mieste“ I vietą laimėjusio projekto sprendiniais, parengtais 2021 m. UAB „Želdynai“, parengti skvero teritorijos ir statybos objektų, esančių šioje teritorijoje architektūrinius - planinius sprendimus, išspręsti techninius – ekonominius klausimus.

Sukurti išskirtinį reprezentacinį skverą ir įprasminti Laisvės skvero vardą. Racionaliai tvarkyti teritoriją stiprinant ekologinę funkciją, išsaugant teritorijos charakterį skverą pritaikyti gyventojų poilsiui. Siekiant projekto tikslo bus vykdomos šios priemonės: įrengti takai, atraminė sienelė, apšvietimas, sutvarkyti želdiniai, sodinami nauji krūmai ir medžiai, kuriami išskirtiniai daugiamečių augalų gėlynai.

Inžinerinių tinklų ir kitos paskirties inžinerinių statinių S. Dariaus ir S. Girėno g., Utenos m., statybos projektas. „Laisvės skveras“ prie J. Basanavičiaus ir S. Dariaus ir S. Girėno gatvių.

Dokumento žymuo: ZEL-2023-06-TP-PP-AR

1.3. Projekto sąsaja su teisės aktais ir teritorijų planavimo dokumentais:

Planuojant ir įgyvendinant teritorijos tvarkymą turi būti vadovaujamosi šiais teisės aktų ir teritorijų planavimo dokumentų reikalavimais bei nuostatomis:

1. Teisės aktai, reglamentuojantys kraštovaizdžio apsaugą bei su kraštovaizdžio formavimu susijusią veiklą:

- 1.1. Lietuvos Respublikos želdynų įstatymu;
- 1.2. Lietuvos Respublikos specialiųjų žemės naudojimo sąlygų įstatymu;
- 1.3. Atskirųjų rekreacinės paskirties želdynų plotų normų ir priklausomųjų želdynų normų (plotų) nustatymo tvarkos aprašu (patvirtinta Lietuvos Respublikos aplinkos ministro 2007 m. gruodžio 21 d. įsakymu Nr. D1-694);
- 1.4. Kriterijais, kuriuos atitinkantys medžiai ir krūmai priskiriami saugotiniams želdiniams (patvirtinta Lietuvos Respublikos Vyriausybės 2021 m. gruodžio 22 d. nutarimo Nr. 1101 redakcija);
- 1.5. Želdynų įrengimo ir želdinių veisimo taisyklėmis (patvirtinta Lietuvos Respublikos aplinkos ministro 2022 m. sausio 18 d. įsakymo Nr. D1-10 redakcija);
- 1.6. Sodmenų kokybės reikalavimais (patvirtinta Lietuvos Respublikos aplinkos ministro 2011 m. gruodžio 16 d. įsakymo Nr. D1-983 redakcija);

2. Statybos techniniai reglamentai:

- 2.1. STR 1.05.01:2017 Statybą leidžiantys dokumentai. Statybos užbaigimas. Statybos stabdymas. Savavališkos statybos padarinių šalinimas. Pagal neteisėtai išduotą statybą leidžiantį dokumentą padarinių šalinimas
- 2.2. STR 1.01.03:2017 Statinių klasifikavimas
- 2.3. STR 1.04.04:2017 Statinio projektavimas, projekto ekspertizė
- 2.4. STR 1.01.08:2002 Statinio statybos rūšys
- 2.5. STR 2.06.04:2014 Gatvės ir vietinės reikšmės keliai. Bendrieji reikalavimai
- 2.6. STR 2.03.01:2019 Statinių prieinamumas
- 2.7. STR 1.01.02:2016 Normatyviniai statybos techniniai dokumentai
- 2.8. STR 1.02.01:2017 Statybos dalyvių atestavimo ir teisės pripažinimo tvarkos aprašas

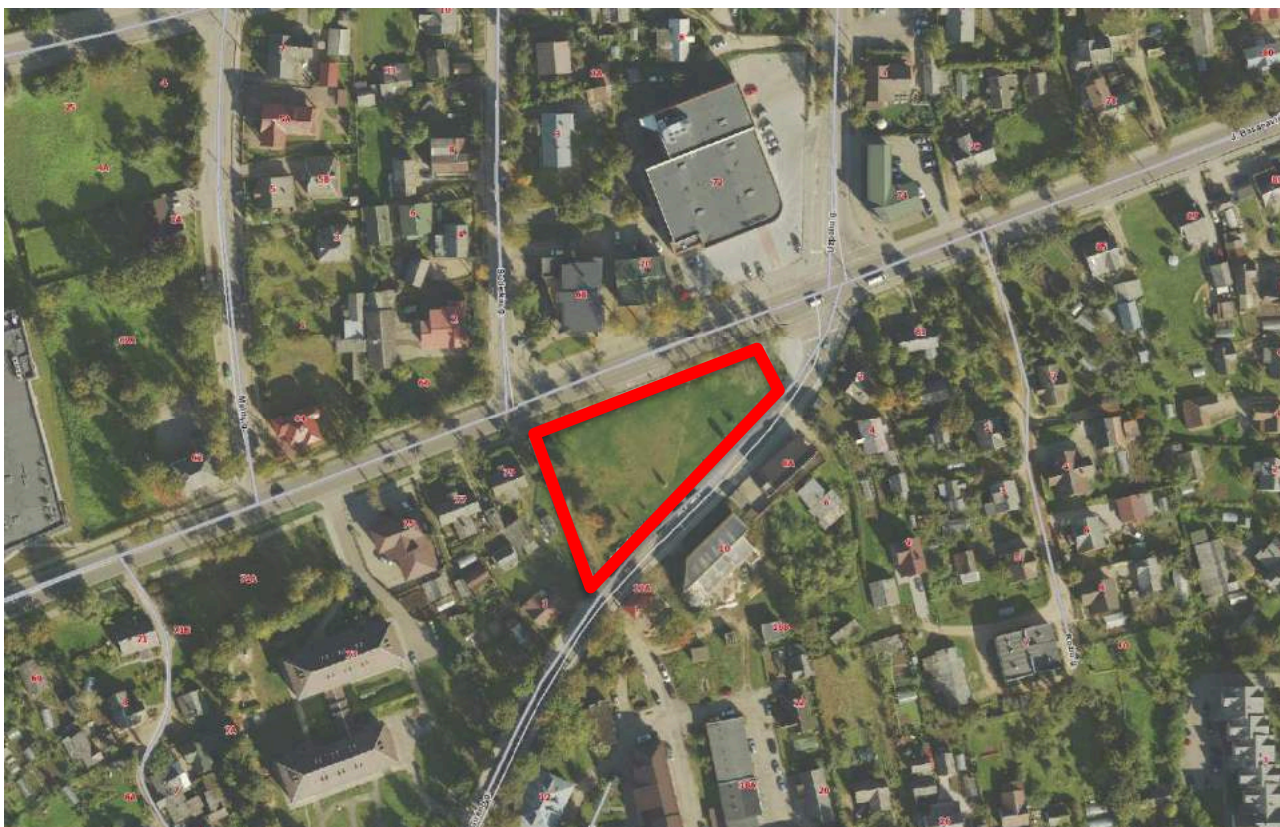
Informaciją apie teisės aktus ir jų pakeitimus galima rasti Teisės aktų registre (TAR) internete adresu: <https://www.e-tar.lt/>. Taip pat galima naudoti ir kitus čia nepaminėtus lygiaverčius dokumentus, užtikrinančius tą pačią kokybę.

Inžinerinių tinklų ir kitos paskirties inžinerinių statinių S. Dariaus ir S. Girėno g., Utenos m., statybos projektas. „Laisvės skveras“ prie J. Basanavičiaus ir S. Dariaus ir S. Girėno gatvių.

Dokumento žymuo: ZEL-2023-06-TP-PP-AR

2. BENDRAS TERITORIJOS APIBŪDINIMAS

Projektuojamo skvero teritorija yra prie judrios J. Basanavičiaus gatvės ir vienos krypties eismo S. Dariaus ir S. Girėno gatvės sankryžos Utenoje. Apsuptas gatvių sklypas (plotas 0,2517 ha) tik vakarinėje dalyje ribojasi su sodybų sklypais.



1 pav. Situacijos vieta

Iki 1944 metų skvero teritorijoje buvo Pirmojo ir Antrojo pasauliniuose karuose žuvusių karių kapinės, kurios 1944 m. buvo panaikintos. Po atliktų tyrimų 2011 m. karių palaikai buvo ekshumuoti ir perlaidoti Vilniuje. Dėl žemės kasinėjimo darbų žuvo ten augę medžiai, vieta tapo atvira, nejauki, nepritaikyta poilsiui. Žmonių atmintyje ši vieta vis dar asocijuojasi su buvusiomis karių kapinėmis, todėl ši vieta turėtų būti skirta ramaus atokvėpio vietai.

Utenos rajono savivaldybės tarybos posėdyje 2022 m. kovo 9 d. tarybos nariai vieningai pritarė idėjai – skverui, esančiam J. Basanavičiaus ir S. Dariaus ir S. Girėno gatvių sankirtoje, suteikti Laisvės vardą. Rezoliucijos esmė – įkurti Utenoje skverą, kuris būtų pavadintas Laisvės skveru ir kuriame, pasitelkus puošybos elementus, būtų jam žinami svarbūs Utenos, Lietuvos, pasaulio įvykiai.

3. PROJEKTO SPRENDINIAI

3.1 Planiniai sprendiniai

Įvertinus aplinkinės teritorijos funkcinis ryšius, galime teigti, kad skveras dažniausiai naudojamas pereiti tarp J. Basanavičiaus ir S. Dariaus ir S. Girėno gatvių, patekti į šiaurinėje pusėje esančią viešojo transporto stotelę. Atsižvelgus į tai projektuojame du 2,5 m pločio takus jungiančius šias gatves ir skirtus labiau tranzitiniam pėsčiųjų judėjimui. Įrengiami nauji laiptai nuo J.

Inžinerinių tinklų ir kitos paskirties inžinerinių statinių S. Dariaus ir S. Girėno g., Utenos m., statybos projektas. „Laisvės skveras“ prie J. Basanavičiaus ir S. Dariaus ir S. Girėno gatvių.

Dokumento žymuo: ZEL-2023-06-TP-PP-AR

Basanavičiaus g. ir pertvarkoma esama atraminė sienelė. Rytinis jėjimas būtų be laiptų, todėl patogus patekti žmonėms su vežimėliais, neįgaliesiems. Esama tako danga ir laiptai demontuojami.

1/3 teritorijos skiriama želdiniams atskiriantiems skverą nuo gatvių. Siūloma sodinti lapuočių medžių eiles, po jais sodinti krūmus. Želdiniai atribotų nuo gatvės triukšmo, skurtų jaukesnę ir saugesnę erdvę lankytojams bei suformuotų foną centre planuojamiems gėlynams.

Griežta stačiais kampais suvesta takų ir želdinių struktūra sukuria foną pagrindiniam skvero akcentui – gėlynui. Gėlyne formuojami laisvesnio plano mažiau griežto išdėstymo takai kviečiantys žmones vaikščioti, grožėtis augalais ir skirti laiko atokvėpiui gamtos apsuptyje. Vakariniėje dalyje formuojama 280 m² pieva. Skvero centre projektuojama 16 m² pavėsinė, kuri kvies lankytojus į vidų prisėsti ir grožėtis skvero gėlynais. Pavėsinė taptų apžvalgos aikštele, bei sukurtų šešėlį kaitrią vasarą ar būtų apsauga lankytojams nuo lietaus.

Centrinėje skvero dalyje numatytos vietos nedideliems meniniams akcentams, skulptūroms, kurios ateityje galėtų papildyti ramaus poilsio skvero aplinką.

3.2 Želdinių kūrimo sprendiniai

Formuojant augalų asortimentą projektuojamam Laisvės skverui siekta dvejų tikslų. Pirmia, kuo ilgiau trunkančio skvero dekoratyvumo sezono, kuomet puošnūs spalvingi augalai ir jų deriniai traukia žiūrovą ir skatina jį pabūti šioje erdvėje. Antra, kad pagrindinis skvero akcentas - gėlynas būtų formuojamas laikantis natūralistinio želdinimo stiliaus principų.

Natūralistinis želdinimo stilius – ne tik šiuolaikiškas, bet ir praktiškas augalų derinių kūrimo metodas kraštovaizdžio architektūros objektuose. Svarbu paminėti, jog terminas „natūralistinis stilius“ nereiškia, kad siekiama atkartoti gamtoje natūraliai paplitusias augalų bendrijas. Tam tikrų principų, stebimų natūraliose buveinėse, taikymas leidžia formuoti tvaresnius želdynus, dirbtines biocenozes, kur augalai ne tik vykdo dekoratyvinę funkciją, bet ir kuria savitas ekosistemas miestuose, padedančias išsaugoti lietaus vandenį, mažinti kaitrą bei suteikia prieglobstį faunai.

Renkant skvero augalų asortimentą, pagrindinis principas, kurio buvo laikytasi – **vertikalaus sluoksniavimo principas**. Natūralioje gamtoje augalų tankis ploto vienetu būna labai didelis, tačiau jiems visiems pakanka šviesos ir maisto medžiagų. Taip yra dėl to, kad kiekvienas augalas biocenozeje užima savo erdvinę nišą, ardą ir užsitikrina sąlygas išgyvenimui.

Projektuojamame skvere, žolinių augalų asortimentas išskirstytas į sąlyginius tris sluoksnius:

- Struktūrinis sluoksnis – gėlyno karkasas, matomas net vėly rudenį ar žiemą;
- Sezoninis teminis sluoksnis – spalvingoji gėlyno dalis, užtikrinanti ištisinį žydėjimą;
- Kiliminis sluoksnis – žemę dengiantys augalai, kurių funkcija – žaliasis mulčas. Tikėtina, kad po kelių metų, augalams suaugus į ištisinį kilimą, žievės mulčo atnaujinti nebereiks (pirmais metais jis būtinas drėgmės išlaikymui)

Kitas svarbus kriterijus, renkant augalus projektuojamam skverui – **maksimalus dekoratyvumas** viso sezono metu. Parinktas toks augalų derinys, kad jo žydėjimo seka prasidėtų anksti pavasarį ir baigtųsi vėly rudenį. Taip pat, atkreiptas dėmesys į kitas augalų savybes, kurios padeda išlaikyti gėlyną dekoratyvų ir nesant žydėjimui. Švelnėjant žiemoms, mažėjant sniego dangai

Inžinerinių tinklų ir kitos paskirties inžinerinių statinių S. Dariaus ir S. Girėno g., Utenos m., statybos projektas. „Laisvės skveras“ prie J. Basanavičiaus ir S. Dariaus ir S. Girėno gatvių.

Dokumento žymuo: ZEL-2023-06-TP-PP-AR

žiemos dekoratyvumas darosi labai aktualus. Nemaža dalis projektuojamo asortimento augalų yra pusiau visžaliai ar išlaiko augalo struktūrą žiemos metu. Dekoratyvumo periodui pailginti, taip pat rekomenduojamas svogūninių augalų sluoksnis, pavasarinį žydėjimą paankstinantis bent mėnesiu.

Tuo tarpu skvero pakraščiuose po medžiais siūlomi sodinti įvairių rūšių ir veislių sedulų krūmai, suteiks spalvų ir žaismingumo vėly rudenį bei žiemą – nukritus sedulų lapams, atsiveria jų spalvingi stiebai.

Svarbu tai, kad nemaža dalis projektuojamų žolinių augalų puikiai auga tiek saulėje, tiek ir pavėsyje. Tokiu būdu, kuriamos jungtys ir pasikartojimai tarp atskirų gėlyno dalių, siekiant vizualinio vientisumo. Dalis projektuojamų augalų sezono metu parodo rūdžių atspalvio tonus - žiedus, lapus, šakeles ir puikiai derėtų su rūdinto metalo meniniais akcentais skvere.

Saulėtas gėlynas palei gatvę (schemoje pažymėtas A) – asortimentas beveik identiškas centriniams segmentams. Tačiau atsiranda aukštesnis tūris pridengiantis skverą nuo gatvės. Jam naudojamos *Veronicastrum virginicum* ADORATION, taip pat padidinto skaičiaus *Phlomis russeliana* ir *Calamagrostis* MONA. Šiame plote raudoklę *Lythrum* ROBERT siūloma keisti į kuplesnę veislę SWIRL. Tuo pačiu siūloma kiek sumažinti šios dalies dekoratyvumą, išimant kai kuriuos ryškesnius augalus, kad prieigos iš Dariaus ir Girėno g. pusės būtų lyg kvietimas užėti, bet dar nesimatytų pilno centrinių dalių puošnumo.

Trikampis šalia vejos (schemoje pažymėtas B) – kadangi šioje vietoje numatoma vieta didesnei skulptūrai, šią dalį siūloma želdinti mažiau spalvingai, kad gėlynas taptų subtilus fonas ryškesniam akcentui. Jame daugiau dominuotų dekoratyvinės žolės bei faktūrų kontrastai. Vasaros pabaigoje žydintys *Sporobolus heterolepis* ir *Succisa pratensis* masyvią skulptūrą apvilktų ažūriniais debesiu.

Saulėtas gėlynas centrinėje dalyje (schemoje pažymėtas C) – čia ryškiausi skvero želdynai. Pagrindinis žydėjimas - birželio pradžioje ir liepos pabaigoje/rugpjūčio pradžioje (sodinant tulpes, pirmoji žydėjimo banga prasidėtų gegužę).

Pavėsinis gėlynas rytinėje dalyje (schemoje pažymėtas D) – dominuoja žalia spalva bei faktūrų kontrastai. Struktūrą suteiktų *Aruncus* HORATIO bei *Polygonatum* WEIHENSTEPHEN, aukštesni paparčiai. Pavėsį praskaidrintų balti bei melsvi žiedai. Kiliminių augalų gausa užtikrintų išsistintą žemės dengimą.

Visi asortimente pateikti augalai yra patikimi, ilgaamžiai, nelepūs, išbandyti Lietuvoje vyraujančiomis gamtinėmis sąlygomis.

Teritorijoje išsaugomi sveiki, estetinę ir ekologinę vertę turintys medžiai – 2 mažalapės liepos, 2 paprastasis skroblai. Šalinami 2 paprastieji skroblai, kurie pakliūva ant takų ir trukdo patekimui į skverą. Vakarinių tujų eilė vakariniame skvero pakraštyje gali būti paliekama įkomponuojant greta kitus želdinius – eilę medžių ir naujas grupes krūmų. Projektuojamų augalų rūšys nurodytos Pagrindiniame plane M 1:200 ZEL-2023-06-TP-PP-BR.2, ir gėlynų detalizacijos schemoje ZEL-2023-06-TP-PP-BR.3. Gėlynų koncepcijos autorė Rasa Laurinavičienė.

3.3 Teritorijos dangų koncepcija

Tranzitiniai pėsčiųjų takai jungiantys J. Basanavičiaus ir S. Dariaus ir S. Girėno gatves ir laiptai projektuojami 250 cm pločio pilko granito siaurų matmenų trinkelė dangos, bei granito bortai aplink

Inžinerinių tinklų ir kitos paskirties inžinerinių statinių S. Dariaus ir S. Girėno g., Utenos m., statybos projektas. „Laisvės skveras“ prie J. Basanavičiaus ir S. Dariaus ir S. Girėno gatvių.

Dokumento žymuo: ZEL-2023-06-TP-PP-AR

juos. Takai tarp gėlynų skirti pasivaikščioti lankytojams tarp gėlynų projektuojami 150 cm pločio sutankintų arba surištų dvikomponenčiu epoksidiniu rišikliu, šviesaus atspalvio granito atsijų dangos. Takų pakraščiuose įrengiami rūdinto plieno juostų bortai. Prioritetas teikiamas laidžiai vandeniui tako dangai. Taktiliniai paviršiai skirti žmonėms su regos negalia įrengiami iš analogiškų medžiagų – granito dangoje turi būti granito reljefinės plytelės.




2 pav. Dangų koncepcijos analogai

3.4 Teritorijos apšvietimo koncepcija

Teritorija apšviečiama energiją taupančiais LED šviestuvais, su autonomiška valdymo sistema reaguojančią į esamas sąlygas. Apšvietimas padidins patrauklumą ir padidins lankomumą tamsiuoju paros metu bei rudens – žiemos sezonais. Projektuojami dviejų tipų šviestuvai.

Gėlynuose įrengiami 1,1 m aukščio šviestuvai skirti gėlynams ir takams tarp jų apšviesti. Rūdinto Corten plieno spalvos (analogiškos spalvos kaip takų bortai ir pavėsinė) įsilietų į augalų kompozicijas ir būtų minimaliai matomi, tačiau atliktų svarbią aplinkos apšvietimo funkciją.

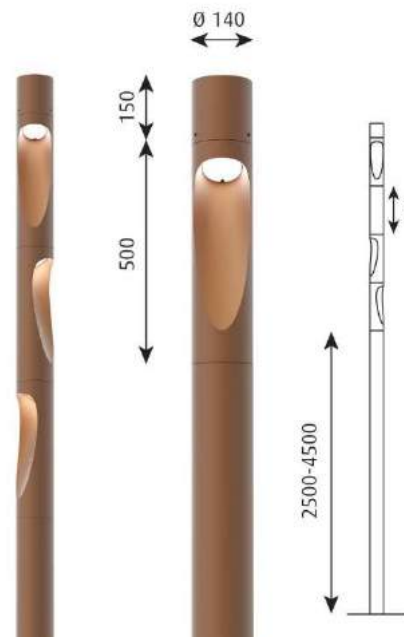
Palei išorinį skvero takų perimetrą (vakarinėje ir šiaurinėje dalyje) numatomos rudos Corten spalvos 5,5 m aukščio atramos su 3 taškiniais šviestuvais, plačiai apšviečiančiais takus ir svarbiausius akcentus bei želdinius.



3 pav. Projektuojamo žemo 1,1 m aukščio šviestuvo analogas

Inžinerinių tinklų ir kitos paskirties inžinerinių statinių S. Dariaus ir S. Girėno g., Utenos m., statybos projektas. „Laisvės skveras“ prie J. Basanavičiaus ir S. Dariaus ir S. Girėno gatvių.

Dokumento žymuo: ZEL-2023-06-TP-PP-AR



4 pav. Projektuojamo aukšto 5,5 m aukščio šviestuvo analogas



5 pav. Skvero apšvietimo koncepcijos vizualizacija.

3.5 Teritorijos statinių ir įtaisinių koncepcija

Skvero aplinkos charakteris kviečiantis lankytojus patogiai įsitaisyti ir grožėtis gėlynais, jaustis nevaržančiai ir neįpareigojančiai, todėl siūlomi patogūs mažesnių vietų, sodo aplinką primenantys įtaisiniai. Suolų paviršiui ir atlošams naudojama mediena, nes tai yra pati tinkamiausia

Inžinerinių tinklų ir kitos paskirties inžinerinių statinių S. Dariaus ir S. Girėno g., Utenos m., statybos projektas. „Laisvės skveras“ prie J. Basanavičiaus ir S. Dariaus ir S. Girėno gatvių.

Dokumento žymuo: ZEL-2023-06-TP-PP-AR

mūsų klimatinėmis sąlygomis medžiaga. Vasarą medis įkaista, o žiemą įšąla daug mažiau nei metalas ar betonas. Kokybiškai apdirbtas medis neįgeria drėgmės, todėl patogiasias sėdėti žmonėms.

Poilsui pavėsinėje ir pietinėje dalyje esančioms poilsio aikštelėms gėlyne numatome patogius lengvos metalinės konstrukcijos krėslus dengtus medžiu. Minkštos stiliškos krėslai kviestų lankytojus pasėdėti ramumoje, mažomis grupėmis ar pavieniui.



6 pav. Projektuojamų suolų ir krėslų analogai



Šiukšlių dėžės neišvengiamas viešųjų erdvių atributas. Skvero lankytojai skatinami šiukšles mesti atsakingai, jas rūšiuoti. Šiukšlių dėžėms vietos parenkamos – nišose prie pagrindinių takų išėjimų, toliau nuo suolų, kad išvengtų nemalonių kvapų, kurie gali skliti iš dėžių. Sėdintys ant suolų turėtų mėgautis poilsiu ir nejausti nemalonių kvapų.

7 pav. Projektuojamos šiukšlių dėžės analogas

Inžinerinių tinklų ir kitos paskirties inžinerinių statinių S. Dariaus ir S. Girėno g., Utenos m., statybos projektas. „Laisvės skveras“ prie J. Basanavičiaus ir S. Dariaus ir S. Girėno gatvių.

Dokumento žymuo: ZEL-2023-06-TP-PP-AR

Skvero centre projektuojama pavėsinė pagaminta iš metalo konstrukcijos su rūdinto plieno apdaila. Apatinė dalis – pamatas gaminamas iš betono, cokolis apdengiamas Corten plieno lakštu. Sudvejintos kolonos paskirsto stogo apkrovą ir leidžia išlaikyti plonesnę atramą, taip suteikdamas pavėsienei lengvumo įspūdį. Beveik 4 m aukščio pavėsinė su plokščiu stogu įsilies į aplinką, bei suteiks lankytojams prieglobstį nuo lietaus ar sukurs šešėlį karštą vasaros dieną. Pavėsinės plotas 16 m², aukštis nuo žemės paviršiaus 3,8 m (3,2 m vidinis pavėsinės aukštis). Detalesni sprendiniai pateikiami Pavėsinės detalizacijos brėžinyje ZEL-2023-06-TP-PP-BR.5



8 pav. Projektuojamos pavėsinės vizualizacija

Dėl žemėjančios J. Basanavičiaus g. vakarų kryptimi skvero teritorija turi kintamą aukščių skirtumą. Projektuojama nauja atraminė sienutė esamos sienutės vietoje, senoji sienutė bus demontuojama dėl prastos jos būklės. Kadangi J. Basanavičiaus g. yra intensyvaus pėsčiųjų ir automobilių eismo, ši projektuojama sienutė galėtų turėti Laisvės skvero įamžinimo užrašą, kuris kviestų lankytojus ateiti į skverą. Sienutės apdailai siūloma trijų faktūrų granito apdaila, kuri subtiliai papuoštų sienutę ir joje būtų galima įamžinti Laisvės vardą įvairiomis kalbomis. Galėtų būti iniciatyva, pavyzdžiui žodį „Laisvė“ rašyti Utenos savivaldybės miestų partnerių kalbomis. Ar įamžinti kitu būdu parinktų kalbų užrašus, ar net ir datas.



9 pav. Projektuojamos atraminės sienutės – Laisvės skvero užrašo sprendinys

Inžinerinių tinklų ir kitos paskirties inžinerinių statinių S. Dariaus ir S. Girėno g., Utenos m., statybos projektas. „Laisvės skveras“ prie J. Basanavičiaus ir S. Dariaus ir S. Girėno gatvių.

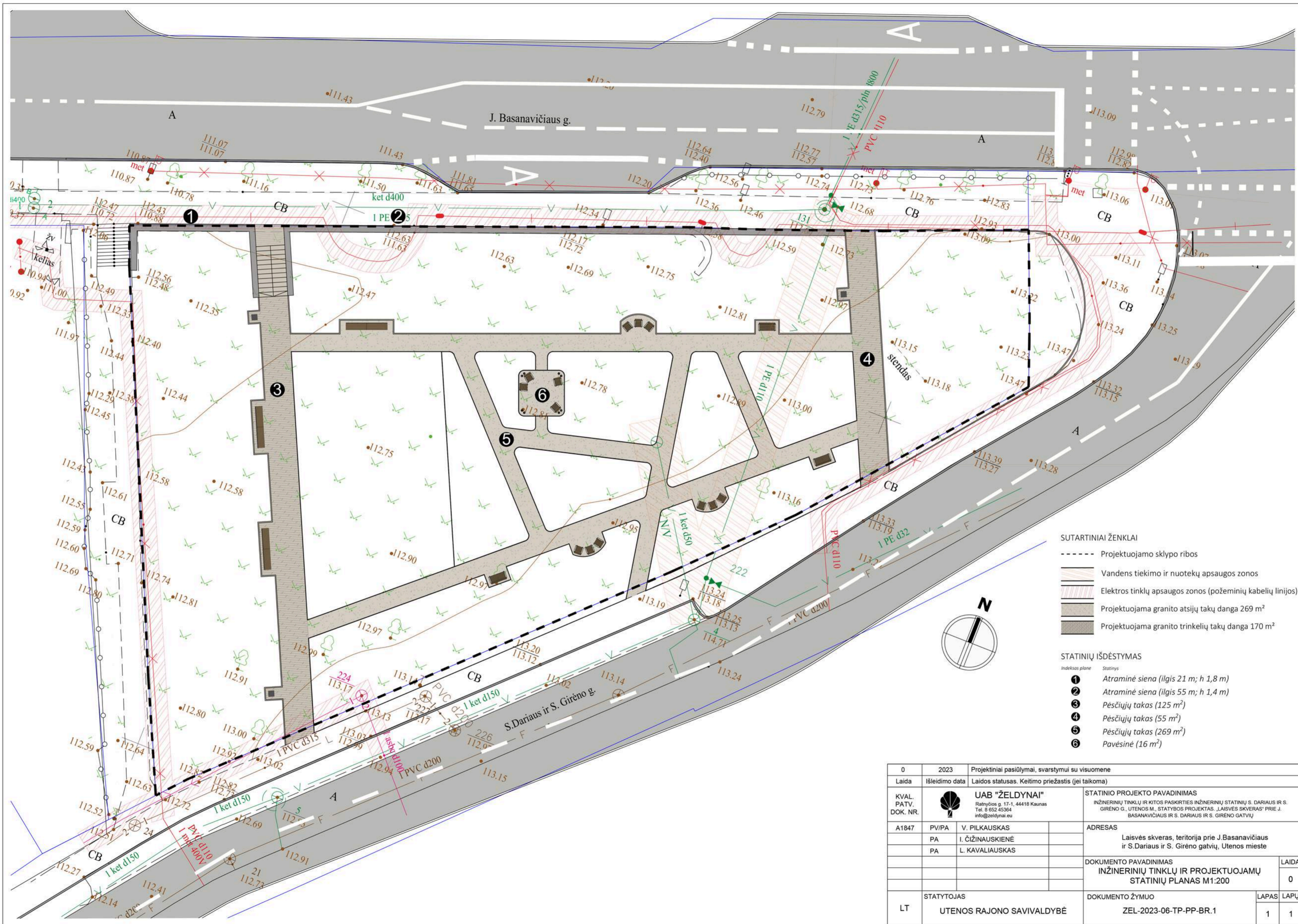
Dokumento žymuo: ZEL-2023-06-TP-PP-AR

Ši sienutė tam pasitarnautų ir neįpareigotų statyti atskiros skulptūros, paminklo o minimaliomis priemonėmis jamžintų bei įprasmintų Laisvės skvero vardą. Detalesni sprendiniai pateikiami Atraminės sienutės ir laiptų detalizacijos brėžinyje ZEL-2023-06-TP-PP-BR.4 ir vizualizacijose.

3.6 Teritorijos pritaikymas žmonėms su negalia

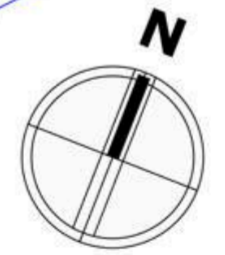
Projektuojamos teritorijos infrastruktūra projektuojama taip, kad nesukeltų kliūčių negalią turintiems žmonėms. Pagrindinių pėsčiųjų takų plotis 2,5 m., projektuojama danga – granito trinkelė. Takų tarp gėlynų projektuojami 1,5 m pločio, sutankintų arba surištų dvikomponenčiu epoksidiniu rišikliu. Takų dangų skersinis nuolydis 1,5-2 %. Pėsčiųjų takai projektuojami tvirti, neklampūs, stabilūs, neslidūs sudrėkus, ant jo neturi kauptis lietaus vanduo. Bet kokie nelygumai, iškilumai ar įdubos tako paviršiuje neturi viršyti 5 mm, matuojant vertikaliai nuo aukščiausio iki žemiausio tako paviršiaus taško. Žmonių su regėjimo negalia vedimui teritorijos viduje pasitarnaus skirtingo kietumo ir faktūros dangos – tako kieta danga, greta esanti veja, gėlynai – minkšta, bei bortelis. Visi takai turės apšvietimą ir bus apšviesti tamsiu paros metu. Šalia pėsčiųjų takų įrengiami suolai, kurie turės atlošą ir porankį.

Projektuojama skvero teritorija bus pritaikyta žmonių su negalia poreikiams pagal STR 2.03.01:2019 „Statinių prieinamumas“ reikalavimus ir pritaikyta viešam naudojimui, gyventojų poilsiui.

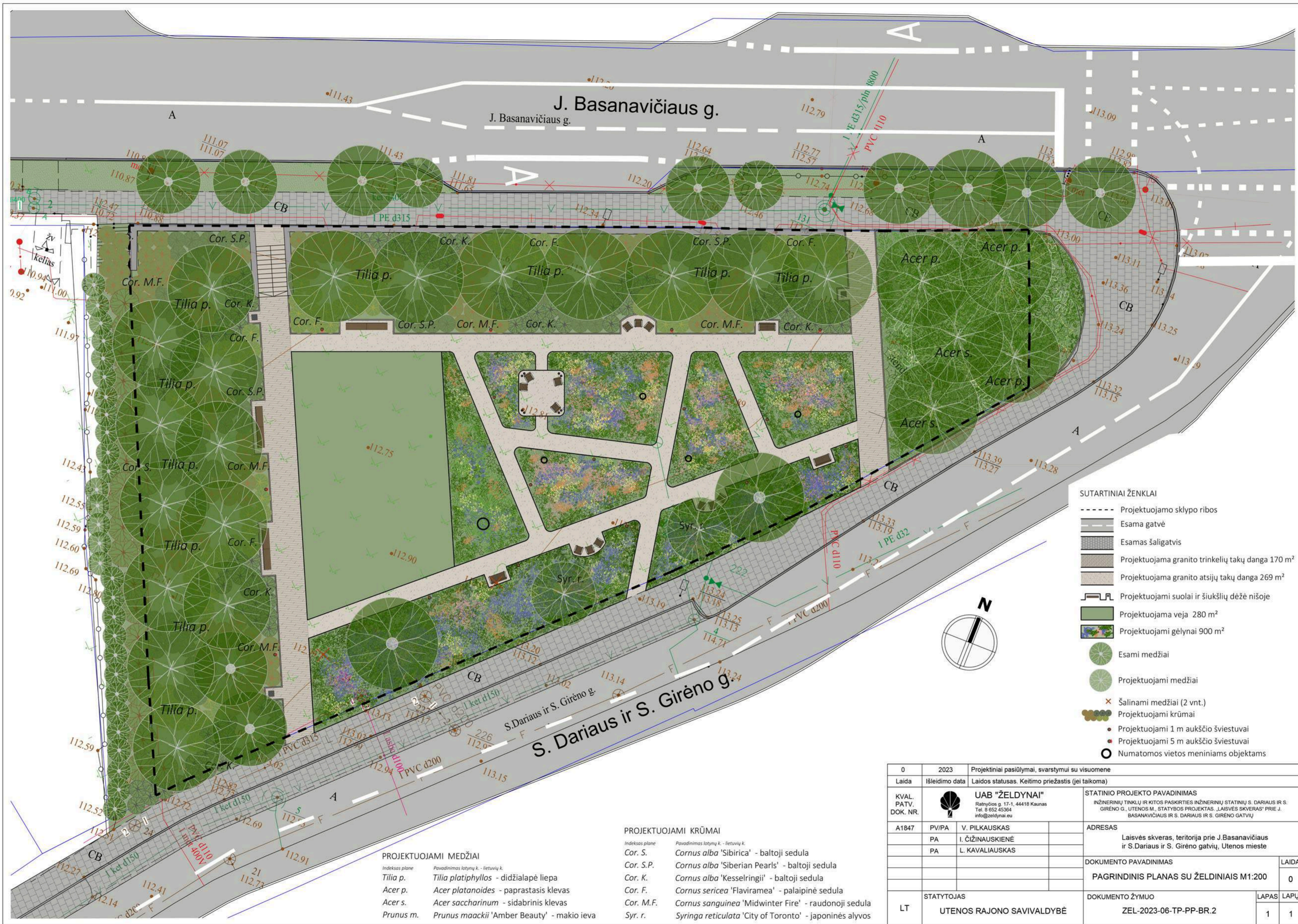


- SUTARTINIAI ŽENKLAI**
- Projektuojamo sklypo ribos
 - Vandens tiekimo ir nuotekų apsaugos zonos
 - Elektros tinklų apsaugos zonos (požeminių kabelių linijos)
 - Projektuojama granito atsijų takų danga 269 m²
 - Projektuojama granito trinkelėjų takų danga 170 m²

- STATINIŲ IŠDĖSTYMAS**
- Indeksas plane Statinys*
- 1 Atraminė siena (ilgis 21 m; h 1,8 m)
 - 2 Atraminė siena (ilgis 55 m; h 1,4 m)
 - 3 Pėsčiųjų takas (125 m²)
 - 4 Pėsčiųjų takas (55 m²)
 - 5 Pėsčiųjų takas (269 m²)
 - 6 Pavėsinė (16 m²)



0	2023	Projektiniai pasiūlymai, svarstymai su visuomene	
Laida	Išleidimo data	Laidos statusas. Keitimo priežastis (jei taikoma)	
KVAL. PATV. DOK. NR.		UAB "ŽELDYNAI" Ratnyčios g. 17-1, 44418 Kaunas Tel. 8 652 45364 info@zeldynai.eu	STATINIO PROJEKTO PAVADINIMAS INŽINERINIŲ TINKLŲ IR KITOS PASKIRTIES INŽINERINIŲ STATINIŲ S. DARIAUS IR S. GIRĖNO G., UTENOS M., STATYBOS PROJEKTAS „LAISVĖS SKVERAS“ PRIE J. BASANAVIČIAUS IR S. DARIAUS IR S. GIRĖNO GATVIŲ
A1847	PV/PA PA PA	V. PILKAUSKAS I. ČIŽINAUSKIENĖ L. KAVALIAUSKAS	ADRESAS Laisvės skveras, teritorija prie J. Basanavičiaus ir S. Dariaus ir S. Girėno gatvių, Utenos mieste
			DOKUMENTO PAVADINIMAS INŽINERINIŲ TINKLŲ IR PROJEKTUOJAMŲ STATINIŲ PLANAS M1:200
			DOKUMENTO ŽYMUO ZEL-2023-06-TP-PP-BR.1
LT	STATYTOJAS UTENOS RAJONO SAVIVALDYBĖ		LAPAS LAPŲ 1 1



- SUTARTINIAI ŽENKLAI**
- Projektuojamo sklypo ribos
 - Esama gatvė
 - Esamas šaligatvis
 - Projektuojama granito trinkelėjų takų danga 170 m²
 - Projektuojama granito atsijų takų danga 269 m²
 - Projektuojami suolai ir šiukšlių dėžė nišoje
 - Projektuojama veja 280 m²
 - Projektuojami gėlynai 900 m²
 - Esami medžiai
 - Projektuojami medžiai
 - Šalinami medžiai (2 vnt.)
 - Projektuojami krūmai
 - Projektuojami 1 m aukščio šviestuvai
 - Projektuojami 5 m aukščio šviestuvai
 - Numatomos vietos meniniams objektams

PROJEKTUOJAMI MEDŽIAI

Indeksas plane	Pavadinimas lotynų k. - lietuvių k.
Tilia p.	Tilia platifolios - didžialapė liepa
Acer p.	Acer platanoides - paprastasis klevas
Acer s.	Acer saccharinum - sidabrinis klevas
Prunus m.	Prunus maackii 'Amber Beauty' - makio ieva

PROJEKTUOJAMI KRŪMAI

Indeksas plane	Pavadinimas lotynų k. - lietuvių k.
Cor. S.	Cornus alba 'Sibirica' - baltoji sedula
Cor. S.P.	Cornus alba 'Siberian Pearls' - baltoji sedula
Cor. K.	Cornus alba 'Kesselringii' - baltoji sedula
Cor. F.	Cornus sericea 'Flaviramea' - palaipinė sedula
Cor. M.F.	Cornus sanguinea 'Midwinter Fire' - raudonoji sedula
Syr. r.	Syringa reticulata 'City of Toronto' - japoninės alyvos

0	2023	Projektiniai pasiūlymai, svarstymai su visuomene	
Laida	Išleidimo data	Laidos statusas. Keitimo priežastis (jei taikoma)	
KVAL. PATV. DOK. NR.		UAB "ŽELDYNAI" Ratnyčios g. 17-1, 44418 Kaunas Tel. 8 652 45364 info@zeldynai.eu	STATINIO PROJEKTO PAVADINIMAS INŽINERINIŲ TINKLŲ IR KITOS PASKIRTIES INŽINERINIŲ STATINIŲ S. DARIUS IR S. GIRĖNO G. UTENOS M. STATYBOS PROJEKTAS „LAISVĖS SKVERAS“ PRIE J. BASANAVIČIAUS IR S. DARIUS IR S. GIRĖNO GATVIŲ
A1847	PV/PA PA PA	V. PILKAUSKAS I. ČIŽINAUSKIENĖ L. KAVALIAUSKAS	ADRESAS Laisvės skveras, teritorija prie J. Basanavičiaus ir S. Dariaus ir S. Girėno gatvių, Utenos mieste
			DOKUMENTO PAVADINIMAS
			PAGRINDINIS PLANAS SU ŽELDINIAIS M1:200
			DOKUMENTO ŽYMUO
LT			UTENOS RAJONO SAVIVALDYBĖ
			ZEL-2023-06-TP-PP-BR.2
			LAPAS LAPŲ
			1 1

PROJEKTUOJAMŲ GĖLYNŲ AUGALŲ IŠDĖSTYMO PRINCIPINĖ SCHEMA

A gėlynas

STRUKTŪRINIS SLUOKSNIS	
Lietuviškas pavadinimas	<i>Lotyniškas pavadinimas /VEISLĖ</i>
Arunkas	<i>Aruncus HORATIO</i>
Barškė	<i>Baptisia LEMON MERINGUE</i>
Atlaso eraičinas	<i>Festuca mairei</i>
Raselo gumbenė	<i>Phlomis russelliana</i>
Virgininis veronikūnas	<i>Veronicastrum virginicum ADORATION</i>
SEZONINIS TEMINIS SLUOKSNIS	
Lietuviškas pavadinimas	<i>Lotyniškas pavadinimas /VEISLĖ</i>
Dirktas	<i>Amsonia BLUE ICE</i>
Astras	<i>Aster TWILIGHT</i>
Lendrūnas	<i>Calamagrostis MONA</i>
Ežiualė	<i>Echinacea SUMMER SKY</i>
Žiognagė	<i>Geum BELL BANK</i>
Saulainė	<i>Helenium MOERHEIM BEAUTY</i>
Viendienė	<i>Hemerocallis CORKY</i>
Raudoklė	<i>Lythrum SWIRL</i>
Melsvoji melvenė	<i>Molinia caerulea MOORHEXE</i>
Mėlesas	<i>Perovskia LITTLE SPIRE</i>
Gojinis šalavijas	<i>Salvia nemorosa CARADONNA</i>
Gojinis šalavijas	<i>Salvia nemorosa SERENADE</i>
Šilokas	<i>Sedum MATRONA</i>
Šilokas	<i>Sedum SUNKISSED</i>
Drėbūnas	<i>Sporobolus heterolepis</i>
Pievinė miegalė	<i>Succisa pratensis</i>
KILIMINIS SLUOKSNIS	
Lietuviškas pavadinimas	<i>Lotyniškas pavadinimas /VEISLĖ</i>
Miškinė plukė	<i>Anemone sylvestris</i>
Skėstašakis astras	<i>Aster divaricatus</i>
Bergenija	<i>Bergenia WINTERGLUT</i>
Vaistinė girmėtė	<i>Calamintha nepeta nepeta</i>
Epimedis	<i>Epimedium perralchicum FROHNLEITEN</i>
Gauruotoji alūnė	<i>Heuchera villosa AUTUMN BRIDE</i>
Gauruotoji alūnė	<i>Heuchera villosa BROWNIE</i>
Snaputis	<i>Geranium DILYS</i>
Rudeninis mėlitas	<i>Paronychia kapela subsp.serpillyifolia</i>
	<i>Sesleria autumnalis</i>

B gėlynas

STRUKTŪRINIS SLUOKSNIS	
Lietuviškas pavadinimas	<i>Lotyniškas pavadinimas /VEISLĖ</i>
Atlaso eraičinas	<i>Festuca mairei</i>
SEZONINIS TEMINIS/KILIMINIS SLUOKSNIS	
Lietuviškas pavadinimas	<i>Lotyniškas pavadinimas /VEISLĖ</i>
Vaistinė girmėtė	<i>Calamintha nepeta nepeta</i>
Gauruotoji alūnė	<i>Heuchera villosa AUTUMN BRIDE</i>
Gauruotoji alūnė	<i>Heuchera villosa BROWNIE</i>
Melsvoji melvenė	<i>Molinia caerulea MOORHEXE</i>
Kurkulė	<i>Paronychia kapela subsp.serpillyifolia</i>
Šilokas	<i>Sedum SUNKISSED</i>
Rudeninis mėlitas	<i>Sesleria autumnalis</i>
Drėbūnas	<i>Sporobolus heterolepis</i>
Pievinė miegalė	<i>Succisa pratensis</i>

C gėlynas

STRUKTŪRINIS SLUOKSNIS	
Lietuviškas pavadinimas	<i>Lotyniškas pavadinimas /VEISLĖ</i>
Arunkas	<i>Aruncus HORATIO</i>
Barškė	<i>Baptisia LEMON MERINGUE</i>
Atlaso eraičinas	<i>Festuca mairei</i>
Raselo gumbenė	<i>Phlomis russelliana</i>
SEZONINIS TEMINIS SLUOKSNIS	
Lietuviškas pavadinimas	<i>Lotyniškas pavadinimas /VEISLĖ</i>
Dirktas	<i>Amsonia BLUE ICE</i>
Astras	<i>Aster TWILIGHT</i>
Lendrūnas	<i>Calamagrostis MONA</i>
Ežiualė	<i>Echinacea SUMMER SKY</i>
Žiognagė	<i>Geum BELL BANK</i>
Saulainė	<i>Helenium MOERHEIM BEAUTY</i>
Viendienė	<i>Hemerocallis CORKY</i>
Barzdotasis vilkdalgis	<i>Iris germanica CRANAPPLE</i>
Barzdotasis vilkdalgis	<i>Iris germanica HELLO DARKNESS</i>
Raudoklė	<i>Lythrum ROBERT</i>
Melsvoji melvenė	<i>Molinia caerulea MOORHEXE</i>
Mėlesas	<i>Perovskia LITTLE SPIRE</i>
Gojinis šalavijas	<i>Salvia nemorosa CARADONNA</i>
Gojinis šalavijas	<i>Salvia nemorosa SERENADE</i>
Šilokas	<i>Sedum MATRONA</i>
Šilokas	<i>Sedum SUNKISSED</i>
Drėbūnas	<i>Sporobolus heterolepis</i>
Pievinė miegalė	<i>Succisa pratensis</i>
KILIMINIS SLUOKSNIS	
Lietuviškas pavadinimas	<i>Lotyniškas pavadinimas /VEISLĖ</i>
Miškinė plukė	<i>Anemone sylvestris</i>
Skėstašakis astras	<i>Aster divaricatus</i>
Bergenija	<i>Bergenia WINTERGLUT</i>
Vaistinė girmėtė	<i>Calamintha nepeta nepeta</i>
Epimedis	<i>Epimedium perralchicum FROHNLEITEN</i>
Gauruotoji alūnė	<i>Heuchera villosa AUTUMN BRIDE</i>
Gauruotoji alūnė	<i>Heuchera villosa BROWNIE</i>
Snaputis	<i>Geranium DILYS</i>
Kurkulė	<i>Paronychia kapela subsp.serpillyifolia</i>
Rudeninis mėlitas	<i>Sesleria autumnalis</i>

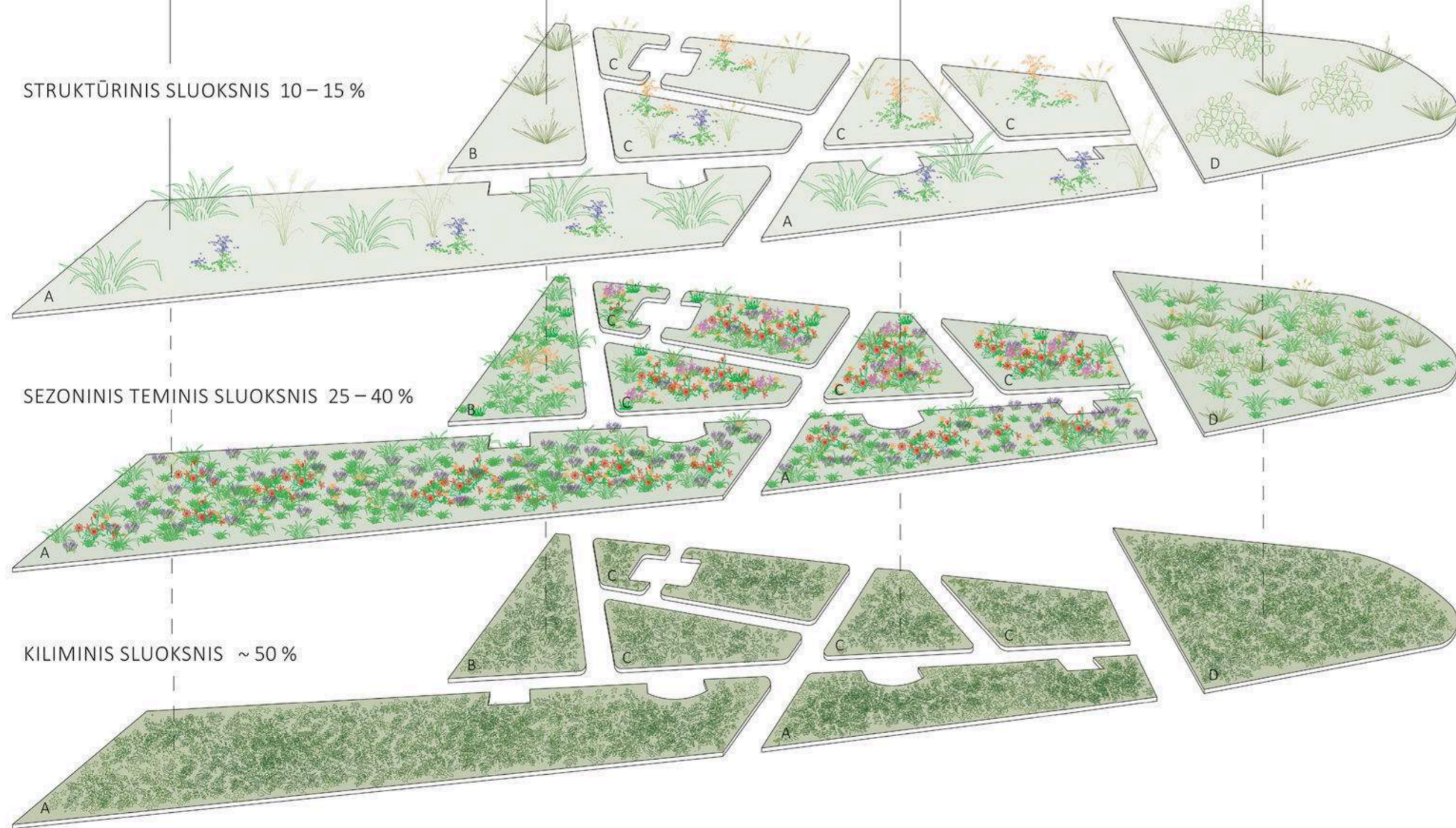
D gėlynas

STRUKTŪRINIS SLUOKSNIS	
Lietuviškas pavadinimas	<i>Lotyniškas pavadinimas /VEISLĖ</i>
Kelminis papartis	<i>Dryopteris filix-mas</i>
Plukė	<i>Anemone hybrida HONORINE JOBERT</i>
Arunkas	<i>Aruncus HORATIO</i>
Astras	<i>Aster TWILIGHT</i>
Gelsvasis posainis	<i>Kirengeshoma palmata</i>
Paupinis jonpapartis	<i>Matteucia struthiopteris</i>
Baltašaknė	<i>Polygonatum WEIHENSTEPHAN</i>
SEZONINIS TEMINIS/KILIMINIS SLUOKSNIS	
Lietuviškas pavadinimas	<i>Lotyniškas pavadinimas /VEISLĖ</i>
Skėstašakis astras	<i>Aster divaricatus</i>
Bergenija	<i>Bergenia WINTERGLUT</i>
Retavarpė viksva	<i>Carex remota</i>
Vėlyvasis papartis	<i>Dryopteris erythrosora</i>
Epimedis	<i>Epimedium perralchicum FROHNLEITEN</i>
Migdolinė krapazolė	<i>Euphorbia amygdaloides var robbiae</i>
Snaputis	<i>Geranium DILYS</i>
Stambiašaknis snaputis	<i>Geranium macrorhizum ST.OLA</i>
Gauruotoji alūnė	<i>Heuchera villosa AUTUMN BRIDE</i>
Gauruotoji alūnė	<i>Heuchera villosa BROWNIE</i>
Melsvoji melvenė	<i>Molinia caerulea MOORHEXE</i>
Plautė	<i>Pulmonaria BLUE ENSIGN</i>
Rudeninis mėlitas	<i>Sesleria autumnalis</i>
Širdžialapė tiarelė	<i>Tiarella cordifolia</i>
Trilapė valdšteinija	<i>Waldsteinia ternata</i>

STRUKTŪRINIS SLUOKSNIS 10 – 15 %

SEZONINIS TEMINIS SLUOKSNIS 25 – 40 %


KILIMINIS SLUOKSNIS ~ 50 %



AUGALŲ DEKORATYVUMO LENTELĖ

AUGALO PAVADINIMAS/MĖNESIS	SAUSIS	VASARIS	KOVAS	BALANDIS	GEGUŽĖ	BIRŽELIS	LIEPA	RUGPJŪTIS	RUGSĖJIS	SPALIS	LAPKRITIS	GRUODIS
Festuca mairei												
Carex remota												
Sesleria autumnalis												
Dryopteris erythrosora												
Dryopteris filix-mas												
Matteucia struthiopteris												
Paronychia kapela subsp.serpillyifolia												
Epimedium perralchicum FROHNLEITEN												
Euphorbia amygdaloides var robbiae												
Bergenia WINTERGLUT												
Geranium DILYS												
Tiarella cordifolia												
Pulmonaria BLUE ENSIGN												
Anemone sylvestris												
Waldsteinia ternata												
Geum BELL BANK												
Geranium macrorhizum ST.OLA												
Polygonatum WEIHENSTEPHAN												
Iris germanica CRANAPPLE												
Amsonia BLUE ICE												
Salvia nemorosa CARADONNA												
Iris germanica HELLO DARKNESS												
Salvia nemorosa SERENADE												
Aruncus HORATIO												
Baptisia LEMON MERINGUE												
Phlomis russelliana												
Geranium DILYS												
Veronicastrum virginicum ADORATION												
Hemerocallis CORKY												
Aster TWILIGHT												
Echinacea SUMMER SKY												
Helenium MOERHEIM BEAUTY												
Kirengeshoma palmata												
Lythrum ROBERT												
Lythrum SWIRL												
Molinia caerulea MOORHEXE												
Aster divaricatus												
Calamintha nepeta nepeta												
Perovskia LITTLE SPIRE												
Calamagrostis MONA												
Heuchera villosa AUTUMN BRIDE												
Heuchera villosa BROWNIE												
Sedum MATRONA												
Sedum SUNKISSED												
Sporobolus heterolepis												
Succisa pratensis												
Anemone hybrida HONORINE JOBERT												

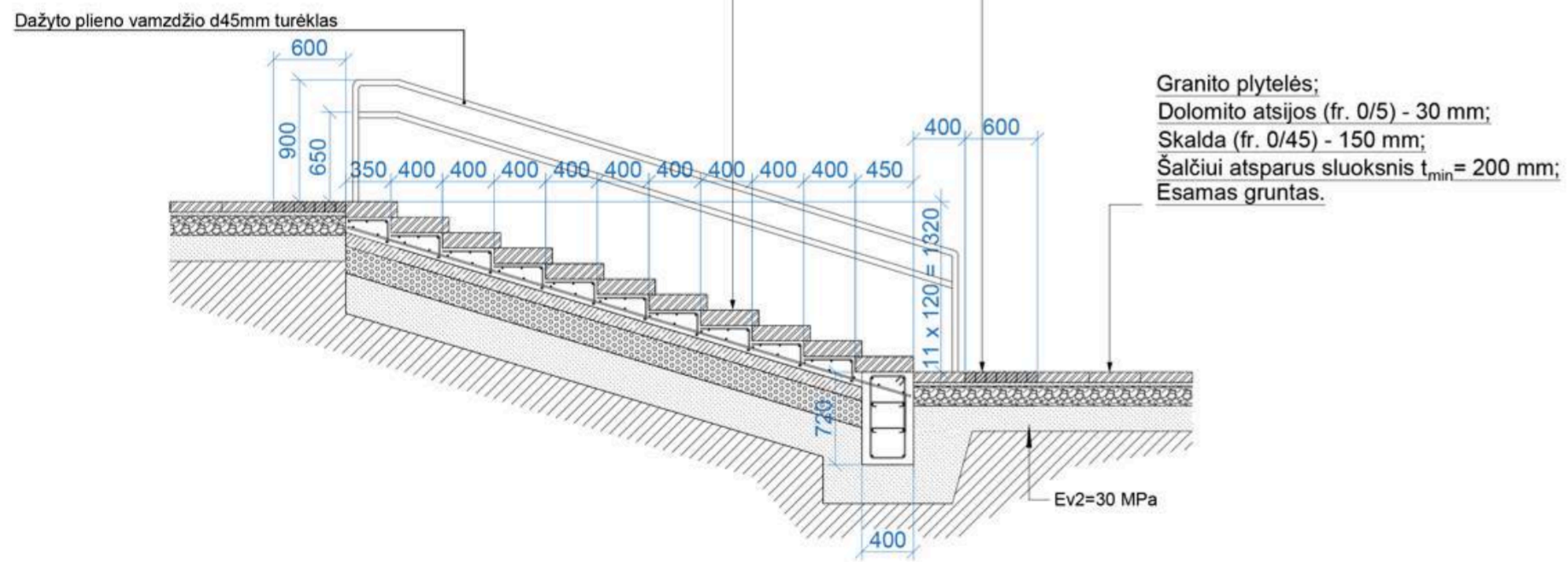
0	2023	Projektiniai pasiūlymai, svarstymai su visuomene	
Laida	Išleidimo data	Laidos statusas. Keitimo priežastis (jei taikoma)	
KVAL. PATV. DOK. NR.		UAB "ŽELDYNAI" Ratnyčios g. 17-1, 44418 Kaunas Tel. 8 652 45364 info@zeldynai.eu	STATINIO PROJEKTO PAVADINIMAS INŽINERINIŲ TINKLŲ IR KITOS PASKIRTIES INŽINERINIŲ STATINIŲ S. DARIUS IR S. GIRĖNO G., UTENOS M., STATYBOS PROJEKTAS. LAISVĖS SKVERAS PRIE J. BASANAVIČIAUS IR S. DARIUS IR S. GIRĖNO GATVIŲ
A1847	PV/PA	V. PILKAUSKAS	ADRESAS
	PA	I. ČIŽINAUSKIENĖ	Laisvės skveras, teritorija prie J. Basanavičiaus ir S. Dariaus ir S. Girėno gatvių, Utenos mieste
	PA	L. KAVALIAUSKAS	
			DOKUMENTO PAVADINIMAS
			GĖLYNŲ DETALIZACIJOS SCHEMA
			LAIDA
			0
LT	STATYTOJAS	UTENOS RAJONO SAVIVALDYBĖ	DOKUMENTO ŽYMUO
			ZEL-2023-06-TP-PP-BR.3
			LAPAS
			LAPŲ
			1 1



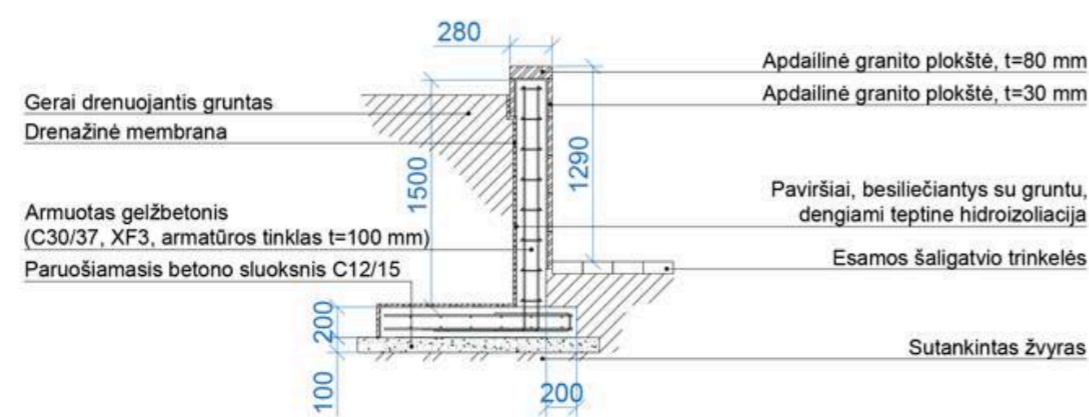
Atraminės sienos projekcija nuo J. Basanavičiaus gatvės M1:100

Apdailinė granito plokštė, t=120 mm;
 Armuotas gelžbetonis (C30/37, XF3, armatūros tinklas t=100 mm);
 Paruošiamasis betono sluoksnis (C8/10, t=100 mm);
 Sutankintas žvyro sluoksnis (D_p=0,98, ne mažiau 0,95, t=200 mm);
 Šaltiui atsparus sluoksnis t_{min}=300 mm;
 Esamas gruntas.

Granito plytelės su įspėjamoju paviršiumi;
 Dolomito atsijos (fr. 0/5) - 30 mm;
 Skalda (fr. 0/45) - 150 mm;
 Šaltiui atsparus sluoksnis t_{min}= 200 mm;
 Esamas gruntas.



Laiptų konstrukcinis pjūvis M1:50




Atraminės sienos konstrukcinis pjūvis M1:50

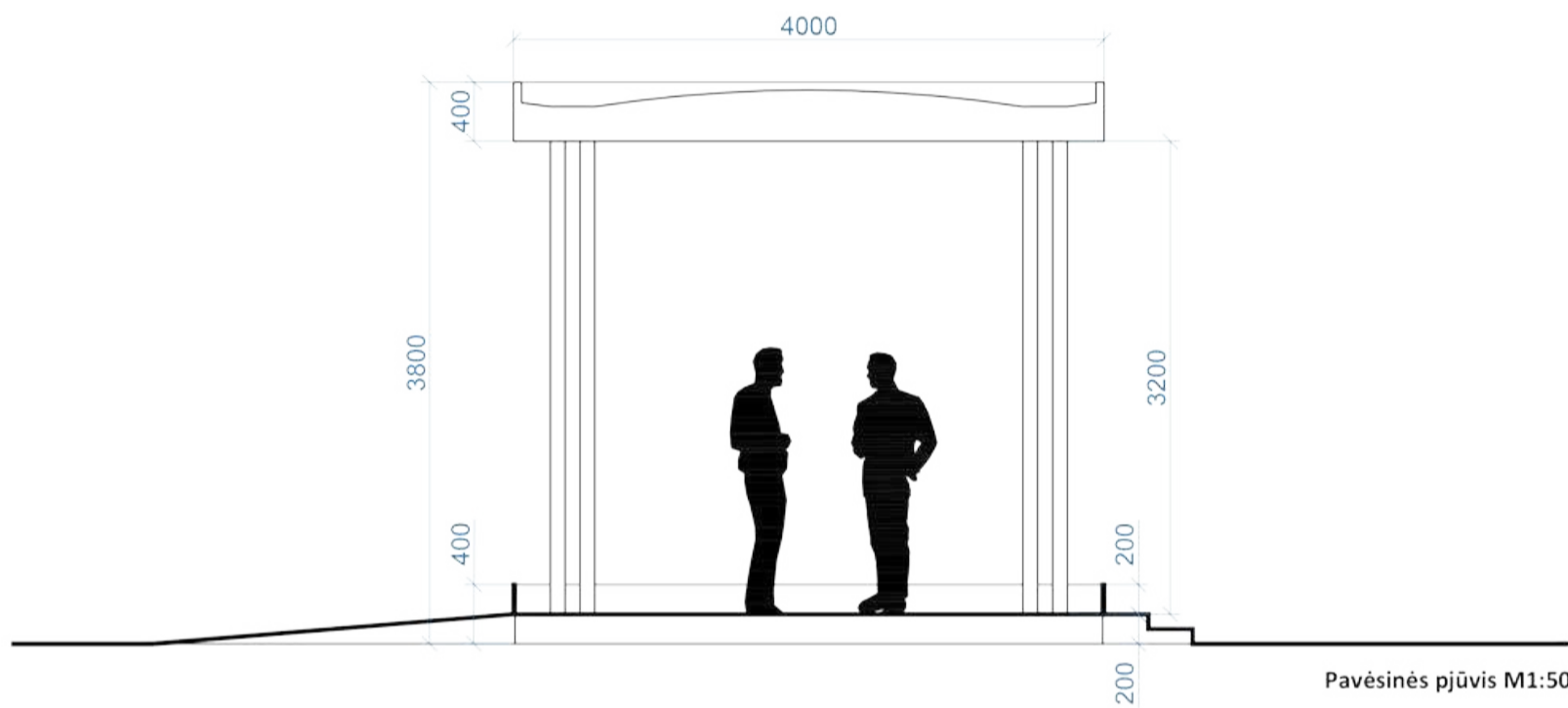


Vizualizacija. Patekimas į skverą iš J. Basanavičiaus gatvės

0	2023	Projektiniai pasiūlymai, svarstymai su visuomene	
Laida	Išleidimo data	Laidos statusas. Keitimo priežastis (jei taikoma)	
KVAL. PATV. DOK. NR.		UAB "ŽELDYNAI" Ratnyčios g. 17-1, 44418 Kaunas Tel. 8 652 45364 info@zeldynai.eu	STATINIO PROJEKTO PAVADINIMAS INŽINERINIŲ TINKLŲ IR KITOS PASKIRTIES INŽINERINIŲ STATINIŲ S. DARIUS IR S. GIRĖNO G., UTENOS M., STATYBOS PROJEKTAS „LAISVĖS SKVERAS“ PRIE J. BASANAVIČIAUS IR S. DARIUS IR S. GIRĖNO GATVIŲ
A1847	PV/PA	V. PILKAUSKAS	ADRESAS
	PA	I. ČIŽINAUSKIENĖ	Laisvės skveras, teritorija prie J. Basanavičiaus ir S. Dariaus ir S. Girėno gatvių, Utenos mieste
	PA	L. KAVALIAUSKAS	
			DOKUMENTO PAVADINIMAS
			ATRAMINĖS SIENOS IR LAIPTŲ DETALIZACIJA
			LAIDA
			0
			DOKUMENTO ŽYMUO
			ZEL-2023-06-TP-PP-BR.4
			LAPAS
			LAPŲ
			1
LT	STATYTOJAS	UTENOS RAJONO SAVIVALDYBĖ	




Pavėsinės projekcija iš šono M1:50



Pavėsinės pjūvis M1:50



0	2023	Projektiniai pasiūlymai, svarstymai su visuomene		
Laida	Išleidimo data	Laidos statusas. Keitimo priežastis (jei taikoma)		
KVAL. PATV. DOK. NR.		UAB "ŽELDYNAI" Ratnyčios g. 17-1, 44418 Kaunas Tel. 8 652 45364 info@zeldynai.eu		STATINIO PROJEKTO PAVADINIMAS INŽINERINIŲ TINKLŲ IR KITOS PASKIRTIES INŽINERINIŲ STATINIŲ S. DARIAUS IR S. GIRENO G., UTENOS M., STATYBOS PROJEKTAS „LAISVĖS SKVERAS“ PRIE J. BASANAVIČIAUS IR S. DARIAUS IR S. GIRENO GATVIŲ
A1847	PV/PA	V. PILKAUSKAS	ADRESAS Laisvės skveras, teritorija prie J. Basanavičiaus ir S. Dariaus ir S. Girėno gatvių, Utenos mieste	
	PA	I. ČIŽINAUSKIENĖ		
	PA	L. KAVALIAUSKAS		
			DOKUMENTO PAVADINIMAS	
			PAVĖSINĖS DETALIZACIJA	
			LAIDA	
			0	
LT	STATYTOJAS	UTENOS RAJONO SAVIVALDYBĖ		DOKUMENTO ŽYMUO
				ZEL-2023-06-TP-PP-BR.5
			LAPAS	LAPŲ
			1	1















INŽINERINIŲ TINKLŲ IR KITOS PASKIRTIES INŽINERINIŲ STATINIŲ S. DARIAUS IR
S. GIRĖNO G., UTENOS M. („LAISVĖS SKVERAS“ PRIE J. BASNAVIČIAUS IR S.
DARIAUS IR S. GIRĖNO GATVIŲ), STATYBOS PROJEKTO

PROJEKTINIŲ PASIŪLYMŲ VIEŠINIMO ATASKAITA

2023-11-22

Utena

PROJEKTINIŲ PASIŪLYMŲ VIEŠINIMO ATASKAITOS SUDĖTIS:

1. Viešo susirinkimo protokolas;
2. Priedas Nr.1. Dalyvių sąrašas
3. Priedas Nr.2. Skelbimų fotofiksacijos

Prašymas informuoti visuomenę apie parengtus statinių projektinius pasiūlymus pateiktas 2023 spalio 30 d.

Susipažinimas su projektiniais pasiūlymais vyko nuo 2023 m. lapkričio 3 d. iki 2023 m. lapkričio 20 d.

Projektinių pasiūlymų informacija buvo teikiama darbo dienomis nuo 8.00 val. iki 17.00 val., Utenos rajono savivaldybės administracijos Architektūros ir teritorijų planavimo skyriuje, adresu Utenio a 4, Utena, kab. 107. Taip pat tel. (+370) 616 99603, arba el. paštu: vainius@zeldynai.eu.

Apie parengtus projektinius pasiūlymus ir viešą susirinkimą buvo paskelbta internetinėje svetainėje <https://www.utena.lt/> (priedas Nr. 2), projekto teritorijoje prie sklypo ribos buvo įrengtas stendas su viešinio informacija (priedas Nr.2). Paskelbta seniūnijos skelbimų lentoje.

Iki viešo susirinkimo pasiūlymų, prašymų gauta nebuvo.

Viešas susirinkimas vyko 2023 m. lapkričio 20 d. 15.00 val. gyvai Utenos rajono savivaldybės administracijos salėje (IIIa. 326) adresu Utenio a. 4 Utena.

Viešo susirinkimo metu buvo svarstyti projektiniai pasiūlymai „Inžinerinių tinklų ir kitos paskirties inžinerinių statinių („Laisvės skveras“ prie J. Basanavičiaus ir S. Dariaus ir S. Girėno gatvių) statybos projektas“. Viešo susirinkimo eiga buvo protokoluojama (žr. Viešo susirinkimo protokolas). Viešo susirinkimo metu buvo pateikti pasiūlymai ir visi pasiūlymai motyvuotai atsakyti, pagal kuriuos buvo koreguojami iki tol pateikti projektiniai pasiūlymai. Atskirai atsakymai nebuvo siūsti. Remiantis pavišintais projektiniais pasiūlymais bus rengiamas kitas projekto etapas - statinio statybos projektas.

Projekto vadovas Vainius Pilkauskas



INŽINERINIŲ TINKLŲ IR KITOS PASKIRTIES INŽINERINIŲ STATINIŲ S. DARIAUS IR
S. GIRĖNO G., UTENOS M. („LAISVĖS SKVERAS“ PRIE J. BASANVIČIAUS IR S.
DARIAUS IR S. GIRĖNO GATVIŲ), STATYBOS PROJEKTO

PROJEKTINIŲ PASIŪLYMŲ SVARSTYMO PROTOKOLAS

2023-11-22

Utena

Viešo susirinkimo data ir laikas: 2023-11-20, 15.00-16.00 val.

Viešo susirinkimo pirmininkas: Vainius Pilkauskas, projekto vadovas

Viešo susirinkimo sekretorė – Jūratė Paragytė, Architektūros ir teritorijų planavimo skyriaus vyr. specialistė

Dalyvavo: Dalyvių sąrašas pridedamas (protokolo priedas Nr. 1);

Informacija apie numatomus projektuoti statinius:

Statinių statybos vieta: skveras prie J. Basanavičiaus g. ir S. Dariaus ir S. Girėno g., Utenos miestas, Utenos rajono savivaldybė, žemės sklypo kad. Nr. 8270/0013:97.

Statiniai: atraminė siena, pėsčiųjų takai, pavėsinė.

Statinių naudojimo paskirtis: inžineriniai tinklai ir kitos paskirties inžineriniai statiniai.

DARBOTVARKĖ:

1. Supažindinimas su projektiniais pasiūlymais.
2. Viešo susirinkimo dalyvių pasisakymai.
3. Projektinių pasiūlymų teikimas savivaldybės administracijai pritarimui.

1. Supažindinimas su projektiniais pasiūlymais.

Projekto vadovas Vainius Pilkauskas pristatė projektinius pasiūlymus visuomenei. Apžvelgė teritorijos vystymosi eigą, pristatė projekto sprendinius. Techniniame projekte projektuojami įvairaus pločio takai, takai tarp gėlynų, atraminės sienos, laiptai ir pavėsinė. Teritorija gausiai apželdinama, siūlomi išskirtiniai gėlynai, todėl ši nedidelė teritorija kuriama kaip išskirtinė Utenos mastu. Šioje erdvėje gėlynai yra svarbiausi, jie veikia kaip meno kūrinys. Gėlynai daugiamečiai, dekoratyvūs visais metų laikais. Projektuojama pavėsinė skirta pasislėpti nuo lietaus ir saulės, tačiau ji taip pat atlieka akcento ar skulptūros vaidmenį. Laisvės skvero tema įprasminama ant atraminės sienos, matomos nuo J. Basanavičiaus g. Atraminę sieną siūloma perstatyti, apdailinio granito plokštėse siūloma iškalti užrašus įvairiomis kalbomis „Laisvė“. Prie stotelės sienutė galėtų pasitarnauti kaip suolas. Sienutė atkreiptų ir važiuojančiųjų, taip pat pėsčiųjų dėmesį, kad čia yra skveras.

Apšvietimui naudojami dviejų tipų šviestuvai- prie gėlynų žemi, iki 1 m aukščio, o takams apšviesti – aukštesni - 5 m.

Skvero baldai- suolai ir kėdės, kurios būtų pritvirtintos į grindinį. Numatomos šiukšlių dėžės rūšiuojamoms atliekoms.

2. Viešo susirinkimo dalyvių pasisakymai.

Po pristatymo buvo išklausomi susirinkimo dalyvių komentarai ir atsakomi klausimai. Susirinkimo dalyviai uždavė projektuotojui klausimus, pasiūlymus ir vyko bendra diskusija.

Viešo susirinkimo dalyvių pasisakymai:

1. Pasiūlyta skvere numatyti dviračių stovus.
2. Pasiūlyta projektuoti atitvarus prislopinti triukšmui.
3. Pasiūlyta atraminę sieną inventorizuoti ir registruoti, išnagrinėti jos būklę, o jos statybą išskirti atskiru etapu.
4. Pasiūlyta numatyti Laisvės skvero pavadinimą įprasminantį akcentą.
5. Pasiūlyta numatyti darbų etapus.
6. Pasiūlyta numatyti interaktyvų stendą, kuriame būtų talpinama informacija apie šios vietos istoriją.

PRIIMTI SPRENDIMAI.

1. Techninio projekto rengimo metu bus suprojektuoti dviračių stovai.
2. Atitvarų projektuoti netikslinga, triukšmo slopinimo funkciją iš dalies atliks želdiniai.
3. Rengiant techninį projektą nagrinėti, ar reikia sieną griauti, ar apdailinti ir ar tikslinga inventorizuoti ir registruoti.
4. Projekte siūlomos vietos keletui nedidelių skulptūrų.
5. Techninio projekto rengimo metu atskiru etapu numatyti pavėsinę.
6. Techninio projekto rengimo metu bus numatytas interaktyvus stendas.

3. Projektinių pasiūlymų teikimas savivaldybės administracijai pritarimui.

NUTARTA: 2023-11-20, 16:00 val., kad susirinkimas įvyko ir viešo svarstymo procedūra baigta. Prašoma pritariti projektiniams pasiūlymams.

Viešo susirinkimo pirmininkas Vainius Pilkauskas



Viešo susirinkimo sekretorė Jūratė Paragytė



VIEŠAS SUSIRINKIMAS, SKIRTAS PASIŪLYMŲ TEIKIMUI

INŽINERINIŲ TINKLŲ IR KITOS PASKIRTIES INŽINERINIŲ STATINIŲ S. DARIAUS IR
S. GIRĖNO G., UTENOS M. („LAISVĖS SKVERAS“ PRIE J.BASNAVIČAUS IR S.
DARIAUS IR S. GIRĖNO GATVIŲ), STATYBOS PROJEKTAS

PROTOKOLO 1 PRIEDAS

DALYVIŲ SĄRAŠAS

2023-11-20

Utena

Eil. Nr.	Vardas, pavardė	El. paštas, adresas
1.	V.P.	Pateikė el. paštą
2.	A.Z.	Pateikė tel. Nr.
3.	S.Z.	Nepateikė el. pašto ar adreso, tel.
4.	N.M.	Pateikė tel. Nr.
5.	R.D.	Pateikė el. paštą
6.	R.S.	Pateikė el. paštą
7.	G.S.	Pateikė el. paštą
8.	J.P.	Pateikė el. paštą

INŽINERINIŲ TINKLŲ IR KITOS PASKIRTIES INŽINERINIŲ STATINIŲ S. DARIAUS IR S. GIRĖNO G., UTENOS M. („LAISVĖS SKVERAS“ PRIE J. BASNAVIČAUS IR S. DARIAUS IR S. GIRĖNO GATVIŲ), STATYBOS PROJEKTAS

PROTOKOLO 2 PRIEDAS

SKELBIMŲ FOTOFIKSACIJOS

<https://utena.lt/lt/contact-us/4756-2023-11-03>

Naujienos Struktūra ir kontaktinė informacija Veiklos sritys Taisinė informacija Korupcijos prevencija
Administracinė informacija Paslaugos Duomenų apsauga Apie Utenos rajono savivaldybę

Tel. +370 389 01000
info@utena.lt

Savivaldybės priimamasis: (8 389) 04041 Daugiau informacijos Pastikėjimo telefonas: (8 800 77472), el. paštas: praneski@utena.lt Daugiau informacijos

Teritorijų planavimas ir statyba

Aktuali informacija gyventojams

ARCHITEKTŪRA IR TERITORIJŲ PLANAVIMAS

Teritorijų planavimo komisija

Teritorijų planavimo skelbimai

Teritorijų planavimo dokumentai

Daugiau žinių gyvenamųjų namų teritorijų tvarkymas

Požeminio gatvės vandens gamybos greičiniai

Prastųjų ir sprendimų dėl pagrindinės žemės naudojimo paskirties ir (ar) naudojimo būdo pakeitimo ar nustatymo vietovinės

Rengiami teritorijų planavimo dokumentai

Pavadinimų gavimo, adresų suteikimas

Išorinė vizuinė reklama

Kaimo pietros žemėtvarkos projektai

Projektų ir idėjų konkursai

STATYBA

Visuomenės svarbūs statiniai

Viskas apie renovaciją

ŽELDVYNAI


Jūs esate čia: / Visuomenės svarbūs statiniai

Pranešimas apie numatomą statinių (jų dalių) projektavimo pradžią ir visuomenės dalyvavimą svarstant statinių (jų dalių) projektinius pasiūlymus

Pranešimas apie numatomą statinių (jų dalių) projektavimo pradžią ir visuomenės dalyvavimą svarstant statinių (jų dalių) projektinius pasiūlymus

Pranešimas apie numatomą statinių (jų dalių) projektavimo pradžią ir visuomenės dalyvavimą svarstant statinių (jų dalių) projektinius pasiūlymus

Informacija parengė: Architektūros ir teritorijų planavimo skyriaus savivaldybės vyriausiosios architektės Saulius Štikas. Publikuota 2023-11-08



Vadovaujantis Lietuvos Respublikos statybos įstatymu ir statybos techniniu reglamentu STR 1.04.04:2017 „Statybos projektavimas, projekto ekspertizė“, statytojas Utenos rajono savivaldybės administracija informuoja visuomenę apie numatomą visuomeniškai svarbių inžinerinių tinklų ir kitos paskirties inžinerinių statinių („Laisvės skveras“ prie J. Basnavičiaus ir S. Dariaus ir S. Girėno gatvių) projektavimą, kuriems Teritorijų planavimo įstatymo 20 straipsnyje nustatytais atvejais neparengtas detalusis planas ir statyba, pagal Utenos miesto teritorijos bendrojo plano sprendinius, patvirtintus Utenos rajono savivaldybės tarybos 2023 m. kovo 23 d. sprendimu Nr. TS-62 „Dėl Utenos miesto teritorijos bendrojo plano patvirtinimo“ (TPD Nr. T0008894), žemės sklypo, kadastr. Nr. 8270/0013:97 Utenos m. k. v., esančiame S. Dariaus ir S. Girėno g., Utenos m., yra leidžiama.

Statytojas per 3 darbo dienas prieš statybos sklypo ribos turti pastatys stendą su išvardinta informacija, kurį privalome laikyti ne mažiau 10 darbo dienų nuo šio pranešimo savivaldybės interneto svetainėje www.utena.lt, paskelbimo dienos.

Techninio projekto pavadinimas: „Inžinerinių tinklų ir kitos paskirties inžinerinių statinių S. Dariaus ir S. Girėno g., Utenos m. („Laisvės skveras“ prie J. Basnavičiaus ir S. Dariaus ir S. Girėno gatvių), statybos projektas“.

Statybos geografinė vieta ir adresas: kadastr. Nr. 8270/0013:97 Utenos m. k. v., S. Dariaus ir S. Girėno g., Utenos m. Statinių paskirtis: inžineriniai tinklai (9), kitos paskirties inžineriniai statiniai (12).

Statinių kategorija: Nesudėtingoji.

Žemės sklypo pagrindinė naudojimo paskirtis: Kita, naudojimo būdai - bendro naudojimo (miestų, miestelių ir kaimų savivaldybių bendro naudojimo) teritorijos.

Statytojas: Utenos rajono savivaldybės administracija.

Projektuotojas: UAB „Želdynai“, Ratinos g. 17-1, Kaunas, tel. (+370) 652 45364, el. paštas info@zeldynai.eu

Projekto vadovas ir architektas: Vainius Pilkauskas, Ratinos g. 17-1, Kaunas, tel. (+370) 652 45364, el. paštas vainius@zeldynai.eu

Susipažinti su projektais pasiūlymais galima: Utenos rajono savivaldybės administracijos Architektūros ir teritorijų planavimo skyriuje, adresu Utenos a. 4, Utena (t. a., 107 k.), darbo dienomis nuo 8.00 iki 17.00 val. ir Utenos rajono savivaldybės interneto svetainėje www.utena.lt, skiltyje „Visuomeniškai svarbūs statiniai“, nuo 2023 m. lapkričio 8 d. iki 2023 m. lapkričio 20 d. Informaciją projektinių pasiūlymų rengimo teikiama darbo dienomis nuo 8.00 val. iki 17.00 val., Utenos rajono savivaldybės administracijos Architektūros ir teritorijų planavimo skyriuje, adresu Utenos a. 4, Utena (t. a., 107 k.), tel. (+370) 616 99603.

Visuomenės atstovai pasiūlymus dėl projektinių pasiūlymų sprendinių gali teikti projektuotojui raštu adresu: Vainius Pilkauskas, Ratinos g. 17-1, Kaunas, el. p. vainius@zeldynai.eu per visą 10 darbo dienų laikotarpį, skirtą visuomeniškai susipažinti su projektais pasiūlymais, nuo 2023 m. lapkričio 8 d. iki 2023 m. lapkričio 20 d. - iki vieto susirinkimo pabaigos ir jo metu. Teikiant pasiūlymus projektuotojui turi būti nurodyta:

1. fizinio asmens vardas, pavardė, elektroninio pašto adresas, juridinio asmens pavadinimas, elektroninio pašto adresas;
2. pasiūlymo teikimo data;
3. informacija ir aplinkybės, kuo grindžiamas pasiūlymas.


Pasiūlymus pateikusiems visuomenės atstovams projektuotojas per 5 darbo dienas po vieto susirinkimo, išnagrinėjęs visus gautus visuomenės atstovų pasiūlymus, juos priima arba motyvuotai atmeta ir atstovui raštu, nurodydamas pasiūlymo atmetimo motyvus.

Vietas susirinkimas įvyks 2023 m. lapkričio 20 d. 13.00 val., Utenos rajono savivaldybės administracijos patalpose (III a. 326) adresu Utenos a. 4, Utena.

Pranešimo nuoroda ID „infostatyba“: <https://infostatyba.planuojustatau.lt/infostatyba-design/Conditions/document/application/applicationId=8088001>

Dokumentai>>>

Vizuinė medžiaga>>>



Stendo teritorijoje fotofiksacija





UTENOS RAJONO SAVIVALDYBĖS ADMINISTRACIJOS ARCHITEKTŪROS IR TERITORIJŲ PLANAVIMO SKYRIUS

Biudžetinė įstaiga. Utenio a. 4, 28503 Utena.
Tel. (8 389) 64 030, el. p. evaklas.rimas@utena.lt, (8 389) 43 548, el. p. saulius.zokas@utena.lt,
Duomenys kaupiami ir saugomi Juridinių asmenų registre, kodas 188710442

Utenos rajono savivaldybės administracija

2023-12-18 Nr. AR6-94
2023-12-15 Nr. PSP-95-231215-00081

UAB „Želdynai“
Ratnyčios g. 17-1, Kaunas
info@zeldynai.eu

DĖL PRITARIMO PROJEKTINIAMS PASIŪLYMAMS

Vadovaujantis Statybos įstatymu ir statybos techniniu reglamentu STR 1.04.04:2017 „Statinio projektavimas, projekto ekspertizė“, statytojas Utenos rajono savivaldybės administracija pateikė svarstyti visuomenei projektinius pasiūlymus, parengtus projektuotojo UAB „Želdynai“, projekto vadovas ir architektas Vainius Pilkauskas, apie numatomą visuomenei svarbių inžinerinių tinklų ir kitos paskirties inžinerinių statinių („Laisvės skveras“ prie J. Basanavičiaus ir S. Dariaus ir S. Girėno gatvių) projektavimą, kuriems Teritorijų planavimo įstatymo 20 straipsnyje nustatytais atvejais neparengtas detalusis planas ir statyba, pagal Utenos miesto teritorijos bendrojo plano sprendinius, patvirtintus Utenos rajono savivaldybės tarybos 2023 m. kovo 23 d. sprendimu Nr. TS-62 „Dėl Utenos miesto teritorijos bendrojo plano patvirtinimo“ (TPD Nr. T00088994), žemės sklype (kadastro Nr. 8270/0013:97 Utenos m. k. v.), esančiame adresu S. Dariaus ir S. Girėno g., Utenos m. yra leidžiama.

Apie „Inžinerinių tinklų ir kitos paskirties inžinerinių statinių („Laisvės skveras“ prie J. Basanavičiaus ir S. Dariaus ir S. Girėno gatvių), statybos projektas“ projekto rengimo pradžią visuomenė informuota pranešimu Utenos rajono savivaldybės interneto svetainėje utena.lt, Utenos rajono savivaldybės administracijos Architektūros ir teritorijų planavimo skyriaus skelbimų lentoje, Utenos miesto seniūnijos skelbimų lentoje ir skelbimo iškaba informaciniame stende statybos sklype. Pasibaigus su projektiniais pasiūlymais susipažinti skirtam terminui 2023 m. lapkričio 20 d. 15.00 val. Utenos rajono savivaldybės administracijos salėje (III a. Nr. 325), Utenio a. 4, Utena, įvyko viešas susirinkimas su suinteresuotos visuomenės atstovais.

Atsižvelgiant į visuomenės informavimo apie numatomą statinių (jų dalių) projektavimą ir visuomenės dalyvavimą svarstant statinių (jų dalių) projektinius pasiūlymus atliktas procedūras ir įvertinus pateiktą informaciją, parengtiems projektiniams pasiūlymams pritarta.

Savivaldybės vyriausiasis architektas

Saulius Zokas