

L. ŠEDUIKYTĖS INDIVIDUALI VEIKLA (NR. 1203319)


Statytojas	
Adresas	Utenos m. Zarasų g. 7 (kad. Nr. 8270/0009:187, Utenos m. k.v.
PROJEKTO PAVADINIMAS	Elektromobilių įkrovimo alkštelės, Utenos m. Zarasų g. 7, statybos projektas
Statybos rūšis	Nauja statyba
Naudojimo paskirtis/kategorija	Kitos paskirties inžinerinis statinys (12)/ nesudėtingasis statinys
Projekto Nr. NR . 23/07-04	UTENA 2023 m.12 mėn .

L. ŠEDUIKYTĖS INDIVIDUALI VEIKLA (NR. 1203319)

Statytojas	
Adresas	Utenos m. Zarasų g. 7 (kad. Nr. 8270/0009:187, Utenos m. k.v.)
PROJEKTO PAVADINIMAS	Elektromobilių įkrovimo aikštelės, Utenos m. Zarasų g. 7, statybos projektas
Statybos rūšis	Nauja statyba
Naudojimo paskirtis/kategorija	Kitos paskirties inžinerinis statinys (12)/ nesudėtingasis statinys
Projekto Nr. NR . 23/07-04	

PAREIGOS	PARAŠAS	PAVARDĖ
SPV/SPDV	K . A . NR . A 685	L . ŠEDUIKYTĖ

PROJEKTĄ PARUOŠĖ AUTORIAI

PROJEKTO DALIS	PAREIGOS	PARAŠAS	PAVARDĖ
SP	K . A . NR . A 685		L . ŠEDUIKYTĖ

UTENA 2023 m. 12 mėn .

Objekto pavadinimas: **Elektromobiliu įkrovimo aikštelės, Utenos m. Zarasų g. 7, statybos projektas**

PROJEKTINIAI PASIŪLYMAI

PROJEKTINIŲ PASIŪLYMŲ AIŠKINAMASIS RAŠTAS

Statinių statybvietės adresas Nekilnojamojo turto registre ar kadastre arba žemės sklypo geografinės koordinatės:

Žemės sklypo, kuriame planuojama Elektromobilių įkrovimo aikštelės statyba, kadastrinis Nr. 8270/0009:187, Utenos m. k.v., unikalus Nr. 4400-1155-2919. Sklypas yra valdomas privačios nuosavybės telse vieno savininko.

Adresas sklypui dar nesuteiktas. Sklypas yra šalia Zarasų gatvės. Sklypo dydis 0,5026 ha.

Statinių esama ir numatoma pagrindinė naudojimo paskirtis:

Pagrindinė sklypo naudojimo paskirtis – **kitą paskirtis**. Esamas naudojimo būdas – **I1 (susisiekimo ir inžinerinių komunikacijų aptarnavimo objektų teritorijos)**. Numatomo statinio paskirtis - **Kitos paskirties inžineriniai statiniai (12)**.

Informacija apie sumanytą projektuoti statinį (pavadinimas, statybos rūšis, statinio kategorija, statinių sąrašas):



Projekto pavadinimas: Elektromobiliu įkrovimo aikštelės, Utenos m. Zarasų g., statybos projektas

Statybos rūšis – **nauja statyba**. Statinio kategorija – **nesudėtingasis statinys (kitos paskirties inžineriniai statiniai (12))**.

Pagal STR 1.04.04:2017 „Statinio projektavimas. Projekto ekspertizė“ 4 priede pateiktą visuomenei svarbių statinių sąrašą projektuojamas II grupės nesudėtingas statinys nepriskiriamas prie visuomenei svarbių statinių, tačiau šiai teritorijai neparengti teritorijų planavimo dokumentai, todėl ir rengiami projektiniai pasiūlymai visuomenės informavimui apie planuojamą veiklą, projektuojamų statinių architektūros ir kitų pagrindinių sprendinių idėjai parinkti bei techniniam projektui rengti.

Projektinių pasiūlymų sprendiniai:

Sklypo planas. Žemės sklype kad. Nr. 8270/0009:187, Utenos m. k.v., unikalus Nr. 4400-1155-2919, šalia Zarasų gatvės Utenos mieste projektuojama elektromobilių įkrovimo aikštelė – susisiekimo sistemą aptarnaujantis inžinerinis statinys. Sklypas yra Utenos miesto šiaurinėje dalyje jau periferinėje miesto zonoje. Iš šiaurės vakarų pusės sklypas ribojasi valstybinės reikšmės magistraliniu keliu A6 Kaunas–Zarasai–Daugpilis, kuris miesto teritorijoje sutampa su J. Basanavičiaus gatve (vadovaujantis

Atestato Nr.	(NR. 1203319) L. ŠEDUKYTĖS INDIVIDUALI VEIKLA				<u>Elektromobiliu įkrovimo aikštelės, Utenos m. Zarasų g. 7, statybos projektas</u>		
A685	PV	L. Šeduikytė		2023.12	Dokumentas	Bendrieji duomenys	Laida
A685	PDV arch.	L. Šeduikytė		2023.12			0
Etapas	Statytojas				Žymuo	Lapas	Lapuu
PP	R.B.				23/07-04– 00. PP	1	9

statybos techninio reglamento STR 2.06.04:2014 „Gatvės ir vietinės reikšmės keliai. Bendrieji reikalavimai“ 4 lentelė, ties planuojama teritorija, valstybinės reikšmės kelio ruožas (pagal pagrindinę paskirtį) priskirtinas B kategorijos gatvėms). Iš visų kitų pusių sklypas ribojasi su kaimyniniais sklypais.

SITUACIJOS SCHEMA



Pagal Utenos miesto teritorijos bendrojo plano sprendinius, sklypas jau patenka į miesto administracinės ribas – funkcinę zoną 37-KV, kurioje vyraujantys pagrindinė žemės naudojimo paskirtis – kitos paskirties žemė ir miškų ūklo paskirties žemė.

Galimi žemės naudojimo būdai – K (komercinės paskirties objektų teritorijos), V (Visuomeninės paskirties teritorijos), I1 (susisiekimo ir inžinerinių komunikacijų aptarnavimo objektų teritorijos), I2 (susisiekimo ir inžinerinių tinklų koridorių teritorijos), E (atskirųjų želdynų teritorijos), G1 (vienbučių ir dvi- bučių gyvenamųjų pastatų teritorijos), G2 (Daugiabučių gyvenamųjų pastatų ir bendrabučių teritorijos) M2 (Rekreacinių miškų sklypai). Maksimalus pastatų aukštingumas – 5 aukštai, aukštis 20 metrų, užstatymo tankis iki 80%, užstatymo intensyvumas – 2,0.

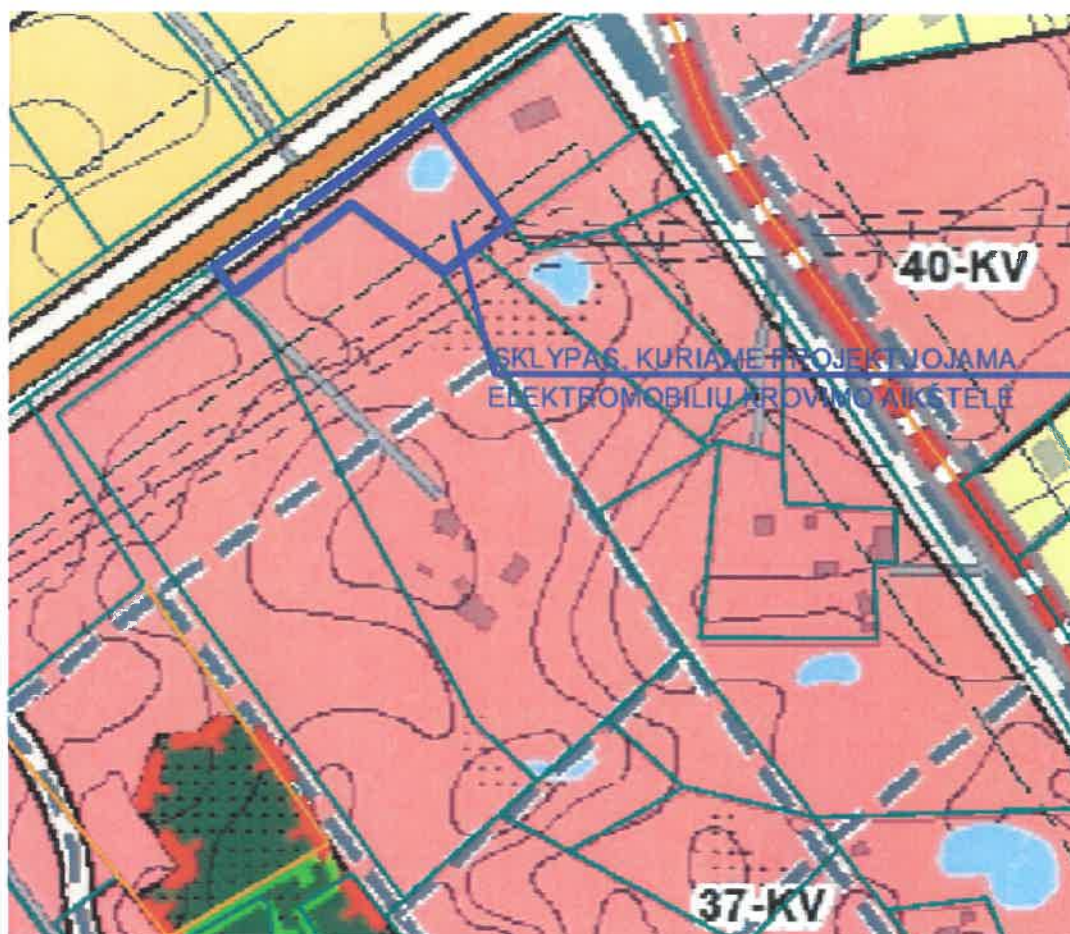
Įgyvendinant bendrojo plano sprendinius – elektromobilių įkrovimo aikštelės atsiradimas šioje vietoje turėtų daryti teigiama įtaką Utenos miesto tolimesnei raidai, nes tai statinys skirtas gyventojų aptarnavimo infrastruktūrai gerinti. Elektromobilių įkrovimo aikštelės šioje teritorijoje nėra - vieta būtų patogi šioje teritorijoje besiformuojančių keleto individualių gyvenamųjų namų kvartalų gyventojams bei

Objekto pavadinimas: **Elektromobilu įkrovimo aikštelės, Utenos m. Zarasų g. 7, statybos projektas**

PROJEKTINIAI PASIŪLYMAI

pravažiuojantiems valstybinės reikšmės magistraliniu keliu A6 Kaunas–Zarasai–Daugpilis. Sklype bus vykdoma veikla neprieštaraujanti teritorijos naudojimo režimui.

Ištrauka iš 2023-03-23 Utenos miesto savivaldybės tarybos sprendimu Nr. TS-62 patvirtinto Utenos miesto teritorijos bendrojo plano pagrindinio brėžinio.



Sklypas šiuo metu neužstatytas, sklypo ribose praeina elektros tiekimo inžineriniai tinklai. Pagal įrašą pažymėjime apie įregistravimą nekilnojamojo turto registre, sklypui nustatytos specialiosios žemės naudojimo sąlygos bei apribojimai:

- *elektros tinklų apsaugos zonos (III skyrius, ketvirtasis skirsnis) – 0,0200 ha; 0,01 ha; 0,0119 ha;*
- *dirvožemio apsauga žemės ūkio paskirties žemės sklypuose (IV skyrius, keturioliktasis skirsnis) – 0,17 ha;*
- *kelių apsaugos zonos (III skyrius, antrasis skirsnis) – 0,38 ha.*

Objekto pavadinimas: **Elektromobilių įkrovimo aikštelės, Utenos m. Zarasu g. 7, statybos projektas**

PROJEKTINIAI PASIŪLYMAI

Projektuojama keturių vietų elektromobilių krovimo aikštelė. Automobilių krovimo vietos projektuojamos atitraukus 30 metrų, nuo kelio briaunos. Aikštelės užstatymo plotas - 423,00 m². Projektuojama kietos asfaltbetonio dangos aikštelė, kurios ilgis 23,5 x 18,0. Šalia elektromobilių krovimo aikštelės numatoma betoninių trinkelų dangos poilsio aikštelė.

[važiavimui į sklypą naudojama esama nuovaža nuo valstybinės reikšmės magistralinio kelio A6 Kaunas–Zarasai–Daugpilis, o išvažiavimui naudojama taip pat esama nuovaža, esanti į šiaurės rytus nuo sklypo (žiūr. situacijos schemeje). Yra gautas AB „Lietuvos automobilių kelių direkcija“ raštas „Dėl elektromobilių įkrovimo aikštelės“, kuriuo LAKD neprieštarauja „Elektromobilių įkrovimo aikštelės, Utenos m. Zarasu g., statybos projektas“ projekto sprendiniams kelio apsaugos zonoje.

Dangos konstrukcija aikštelės važiuojamajai daliai parinkta tokia, kad galėtų atlaikyti lengvųjų ir nedidelio kiekio krovininių automobilių judėjimą, nes transporto priemonės į aikštelę atvažiuos pagal poreikį.

Planuojama veikla – technologiniai procesai. Projektuojama 4 krovimo vietų elektromobilių krovimo aikštelė, į kurią pagal poreikį užvažiuos pasikrauti elektromobiliai. Vieta šiai veiklai patogi, nes sklypas ribojasi su valstybinės reikšmės magistraliniu keliu A6 Kaunas–Zarasai–Daugpilis.

Aplinkos apsauga.

Poveikio aplinkai procesą reglamentuoja Lietuvos Respublikos Planuojamos ūkinės veiklos poveikio aplinkai vertinimo įstatymas. Šio įstatymo 1 priede nurodytos veiklos, kurioms privalomas atlikti poveikio aplinkai vertinimas. 2-ajame įstatymo priede pateiktas ūkinių veiklų sąrašas, kurioms būtina atlikti atranką dėl poveikio aplinkai privalomo vertinimo. Numatoma vykdyti veikla nepatenka į veiklų sąrašus, kurioms privalomas poveikio aplinkai vertinimas.

Susidariusios atliekos bus surenkamos, sandėliuojamos ir išvežamos laikantis LR galiojančių įstatymų ir reglamentų tvarkos.

Statybinių atliekų tvarkymas.

Statybinės atliekos turi būti tvarkomos LR atliekų tvarkymo įstatymo (VIII-787) 31 straipsnio nustatyta tvarka ir LR Aplinkos ministro įsakymu Nr.D1-637, 2006-12-29 „Statybinių atliekų tvarkymo taisyklėmis“. Statybos metu visos medžiagos (statybinės, pagalbinės) ir atliekos/pakuočių atliekos turi būti tinkamai laikomos (uždengiamos/patalpoje/pritvirtintos/sandariai uždarytos ir pan.), kad meteorologinių faktorių poveikyje nebūtų teršiama aplinka ir daromas poveikis žmonėms.

Remiantis Atliekų tvarkymo taisyklių 2 priedu, statybos metu galinčios susidaryti statybinės atliekos: 17 01 01 (betonas), 17 02 03 (plastmasė), 17 07 01 (maišytos statybinės ir griovimo atliekos). Tikslus susidarančių atliekų kiekis bus matomas statybos metu, atsižvelgiant į Rangovinės organizacijos gebėjimą vykdyti darbus, kurių metu liktų kuo mažiau atliekų.

Visos susidarančios atliekos privalo būti tvarkomos remiantis Atliekų tvarkymo taisyklėmis su visais pakeitimais (1999 m. liepos 14 d. įsakymu Nr. 217).

Objekto pavadinimas: Elektromobilių įkrovimo aikštelės, Utenos m. Zarasu g. 7, statybos projektas

PROJEKTINIAI PASIŪLYMAI

Inžineriniai tinklai. Projektuojamo inžinerinio statinio aprūpinimas inžineriniais tinklais ateityje bus sprendžiamas prisijungiant prie centralizuotų Utenos miesto inžinerinių tinklų pagal poreikį.

BENDRIEJI STATINIO RODIKLIAI

<i>Pavadinimas</i>	<i>Mato vint.</i>	<i>Kiekis</i>	<i>Pastabos</i>
I. SKLYPAS			
1.1. sklypo plotas	m ²	5026,00	
1.2. sklypo užstatymo intensyvumas	%	-	Sklype pas- tatų nėra
1.3. sklypo užstatymo tankis	%	-	Sklype pas- tatų nėra
III. KITI STATINIAI			
2.1. Elektromobilių įkrovimo aikštelė (II gr. nesudėtingas inžinerinis statinys):			
2.1.1. plotas	m ²	423,00	

* Žvaigždute pažymėti rodikliai apskaičiuojami vadovaujantis Nekilnojamojo turto kadastrinių matavimų ir kadastro duomenų surinkimo taisyklėmis, kurias tvirtina Lietuvos Respublikos žemės ūkio ministras. Baigus statybą ir atlikus kadastrinius matavimus šie rodikliai gali turėti neesminių nukrypimų.

Grafinės dalies schemas ir brėžiniai:

1. Situacijos schema;
2. Sklypo plano schema;

RIVALOMŪJŲ DOKUMENTŲ PROJEKTUI RENGTI IR PAGRINDINIŲ NORMATYVINIŲ DOKUMENTŲ, KURIAIS VADOVAUJANTIS PARENGTAS PROJEKTAS SĄRAŠAS.

PAGRINDINIŲ normatyvinių dokumentų, kuriais vadovaujantis parengtas projektas, sąrašas:

Projektas yra parengtas vadovaujantis šiai dienai galiojančiais teisės aktais ir normatyviniais dokumentais pagal „Lietuvos Respublikoje galiojančių statybos verslą reglamentuojančių teisės aktų ir normatyvinių dokumentų rodyklę“.

Žemiau pateikiamas pagrindinių bendrųjų reikalavimų normatyvinių dokumentų sąrašas.

PRIVALOMŲJŲ DOKUMENTŲ PROJEKTUI RENGTI IR PAGRINDINIŲ NORMATYVINIŲ DOKUMENTŲ, KURIAIS VADOVAUJANTIS PARENGTAS PROJEKTAS SĄRAŠAS.

	<i>Lietuvos Respublikos statybos įstatymas</i>	<i>įsigaliojo 2017-01-01 (įstatymo 2 straipsnio 2 dalis įsigaliojo 2016-07-14) TAR, 2016-07-13, Nr. 20300</i>
<u>STR 1.01.03:2017</u>	„Statinių klasifikavimas“	<u>TAR, 2016-11-21, Nr. 27168</u>
<u>STR 1.01.08:2002</u>	„Statinio statybos rūšys“	(Žin., 2002 Nr. 119-5372, su vėlesniais pakeitimais)
<u>STR 1.04.02:2011</u>	Inžineriniai geologiniai ir geotechniniai tyrimai	(Žin., 2012, Nr. 5-144.)
<u>STR 2.02.02:2004</u>	Visuomeninės paskirties pastatai.	(Žin., 2004, Nr. 54-1851; su vėlesniais pakeitimais)
<u>STR 2.02.08:2012</u>	Automobilių saugyklų projektavimas	(Žin., 2005, Nr. 24-787; 2012 Nr. 50-2494)
<u>STR 1.04.04:2017</u>	„STATINIO PROJEKTAVIMAS, PROJEKTO EKSPERTIZĖ“	<u>TAR, 2016-11-11, Nr. 26687</u>
<u>STR 1.05.08:2003</u>	Statinio projekto architektūrinės ir konstrukcinės dalių brėžinių braižymo taisyklės ir grafiniai žymėjimai.	(Žin., 2003, Nr. 122-5541; su vėlesniais pakeitimais)
<u>STR 1.05.01:2017</u>	Statybą leidžiantys dokumentai. Statybos užbaigimas. Nebaigto statinio registravimas ir perleidimas. Statybos sustabdymas. Savavališkos statybos padarinių šalinimas. Statybos pagal neteisėtai išduotą statybą leidžiantį dokumentą padarinių šalinimas“	<u>TAR, 2016-12-12, Nr. 28700</u>
<u>STR 1.06.01:20016</u>	„Statybos darbai. Statinio statybos priežiūra“	2016 12 02 įsakymo Nr. D1-848 (TAR Nr. 16-28228)
<u>STR 1.07.03:20016</u>	„Statinių techninės ir naudojimo priežiūros tvarka. Naujų nekilnojamojo turto kadastro objektų formavimo tvarka“	2016 12 30 įsakymo Nr. D1-971 (TAR Nr. 2016-30156)
<u>STR 1.12.06:2002</u>	„Statinio naudojimo paskirtis ir gyvavimo trukmė“	(Žin., 2002, Nr. 109-4837; su vėlesniais pakeitimais)
<u>STR 2.01.01(1):2005</u>	Esminis statinio reikalavimas. „Mechaninis atsparumas ir pastovumas“	(Žin., 2005, Nr. 115-4195)
<u>STR 2.01.01(2):1999</u>	Esminiai statinio reikalavimai. Gaisrinė sauga	(Žin., 2000, Nr. 17-424; su vėlesniais

Objekto pavadinimas: **Elektromobilių įkrovimo alkštelės, Utenos m. Zarasų g. 7, statybos projektas**

PROJEKTINIAI PASIŪLYMAI

		<i>pakeitimais)</i>
<u>STR 2.01.01(3):1999</u>	<i>Esminiai statinio reikalavimai. Higiena, sveikata, aplinkos apsauga</i>	<i>(Žin., 2000, Nr. 8-215; su vėlesniais pakeitimais)</i>
<u>STR 2.01.01(4):2008</u>	<i>Esminiai statinio reikalavimai. Naudojimo sauga.</i>	<i>(Žin., 2008, Nr. 1-34)</i>
<u>STR 2.01.01(5):2008</u>	<i>Esminiai statinio reikalavimai. Apsauga nuo triukšmo.</i>	<i>(Žin., 2008, Nr. 35-1256)</i>
<u>STR 2.01.01(6):2008</u>	<i>Esminiai statinio reikalavimai. Energijos taupymas ir šilumos išsaugojimas.</i>	<i>(Žin., 2008, Nr.35-1255)</i>
<u>STR 2.01.03:2009</u>	<i>Statybinių medžiagų ir gaminių šiluminių-techninių dydžių projektinės vertės.</i>	<i>(Žin., 2009, Nr.95-4047)</i>
<u>STR 2.01.06:2009</u>	<i>Statinių apsauga nuo žaibo. Išorinė statinių apsauga nuo žaibo</i>	<i>(Žin., 2009, Nr.138-6095)</i>
<u>STR 2.01.07:2003</u>	<i>Pastatų vidaus ir išorės aplinkos apsauga nuo triukšmo</i>	<i>(Žin. 2003, Nr. 79 – 3614; su vėlesniais pakeitimais)</i>
<u>STR 2.03.01:2001</u>	<i>Statiniai ir teritorijos. Reikalavimai žmonių su negalia reikmėms.</i>	<i>(Žin., 2001, Nr. 53-1898; su vėlesniais pakeitimais)</i>
<u>STR 2.03.02:2005</u>	<i>Gamybos pramonės ir sandėliavimo statinių sklypų tvarkymas.</i>	<i>(Žin., 2005, Nr. 80-2908; su vėlesniais pakeitimais)</i>
<u>STR 2.05.02:2008</u>	<i>Statinių konstrukcijos. Stogai.</i>	<i>(Žin., 2008, Nr.130-4997, su vėlesniais pakeitimais)</i>
<u>STR 2.05.03:2003</u>	<i>Statybinių konstrukcijų projektavimo pagrindai.</i>	<i>(Žin., 2003 Nr.59-2682, su vėlesniais pakeitimais)</i>
<u>STR 2.05.01:2013</u>	<i>Pastatų energinio naudingumo projektavimas.</i>	<i>(Žin., 2013, Nr. 129-6566)</i>
<u>STR 2.05.04:2003</u>	<i>Poveikiai ir apkrovos.</i>	<i>(Žin., 2003 Nr.59-2683, su vėlesniais pakeitimais)</i>
<u>STR 2.05.05:2005</u>	<i>Betoninių ir gelžbetoninių konstrukcijų projektavimas</i>	<i>(Žin., 2005, Nr. 17-550: su vėlesniais pakeitimais)</i>
<u>STR 2.05.08:2005</u>	<i>Plieninių konstrukcijų projektavimas. Pagrindinės nuostatos</i>	<i>(Žin., 2005, Nr.28-895; su vėlesniais pakeitimais)</i>
<u>STR 2.05.09:2005</u>	<i>Mūrinių konstrukcijų projektavimas</i>	<i>(Žin., 2005, Nr. 14-443)</i>
<u>STR 2.05.12:2005</u>	<i>Betoninių ir gelžbetoninių konstrukcijų iš tankiojo silikatbetono projektavimas</i>	<i>(Žin., 2005, Nr. 28-893)</i>

Objekto pavadinimas: **Elektromobilių įkrovimo aikštelės, Utenos m. Zarasų g. 7, statybos projektas**

PROJEKTINIAI PASIŪLYMAI

<u>STR 2.05.13:2004</u>	Statinių konstrukcijos grindys	(Žin., 2004, Nr. 56-1949)
<u>STR 2.05.20:2006</u>	Langai ir išorinės įėjimo durys	(Žin., 2006., Nr.18-643; su vėlesniais pakeitimais)
<u>STR 2.07.01:2003</u>	Vandentiekis ir nuotekų šalinimas. Pastato inžinerinės sistemos. Lauko inžineriniai tinklai	(Žin., 2003, Nr. 83-3804, su vėlesniais pakeitimais)
<u>STR 2.07.01:2003</u>	Šildymas, vėdinimas ir oro kondicionavimas	(Žin., 2005, Nr. 75-2729, su vėlesniais pakeitimais)
<u>STR 2.06.04:2014</u>	<u>STR 2.06.04:2014 „Gatvės ir vietinės rikšmės keliai. Bendrieji reikalavimai“:</u> <i>Gaisrinės saugos pagrindiniai reikalavimai</i> <i>Visuomeninių statinių gaisrinės saugos taisyklės</i> <i>Darbuotojų saugos ir sveikatos įstatymas</i> <i>Darboviečių įrengimo statybvietėse nuostatai</i>	(Žin., 2010, Nr.146-7510, su vėlesniais pakeitimais TAR Nr.2014-4078) 2011 m. sausio 17 d. PGAGD įsakymas Nr.1-14; Žin. 2011, Nr.: 8-378 (Žin., 2003, Nr.70-3170, su vėlesniais pakeitimais) (Žin., 2008, Nr.10-362; su vėlesniais pakeitimais)
<u>DT - 5.00</u>	<i>Saugos ir sveikatos taisyklės statybvietėje DT - 5.00</i>	(Žin., 2001, Nr.3-74)
<u>HN 24:2003</u>	<i>Geriamojo vandens saugos ir kokybės reikalavimai</i>	(Žin., 2003, Nr.79-3606; su vėlesniais pakeitimais)
<u>HN 33:2011</u>	<i>Triukšmo ribiniai dydžiai gyvenamuosiuose ir visuomeninės paskirties pastatuose bei jų aplinkoje</i>	(Žin., 2011, Nr. 75-3638)
<u>HN 98:2000</u>	<i>Natūralus ir dirbtinis darbo vietų apšvietimas. Apšvietos ribinės vertės ir bendrieji matavimo reikalavimai</i> <i>Elektros įrenginių įrengimo taisyklės</i> <i>Apšvietimo elektros įrenginių įrengimo taisyklės</i> <i>Saugos taisyklės eksploatuojant elektros įrenginius</i>	(Žin., 2000, Nr.44-1278) 2012 2011 1997

Įforminimo normatyviniai dokumentai:

Objekto pavadinimas: **Elektromobilių įkrovimo aikštelės, Utenos m. Zarasų g. 7, statybos projektas**

PROJEKTINIAI PASIŪLYMAI

LST 1516:1998 „Statinio projektas. Bendrieji įforminimo reikalavimai“

Pastaba: Kiti normatyviniai dokumentai, kurių pagrindu parengti projektiniai sprendiniai nurodyti projekto dalių aiškinamuosiuose raštuose.

Projektui parengti naudotos licencijuotos programinės įrangos sąrašas:

1. Bendroji dalis:

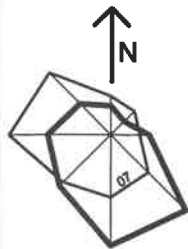
- a) OFFICE HOME AND BUISNESS (001SE920713X104586);
- b) ZWCAD 2021 PRO Nr. ZLT-210034-2).

2. Sklypo plano dalis:

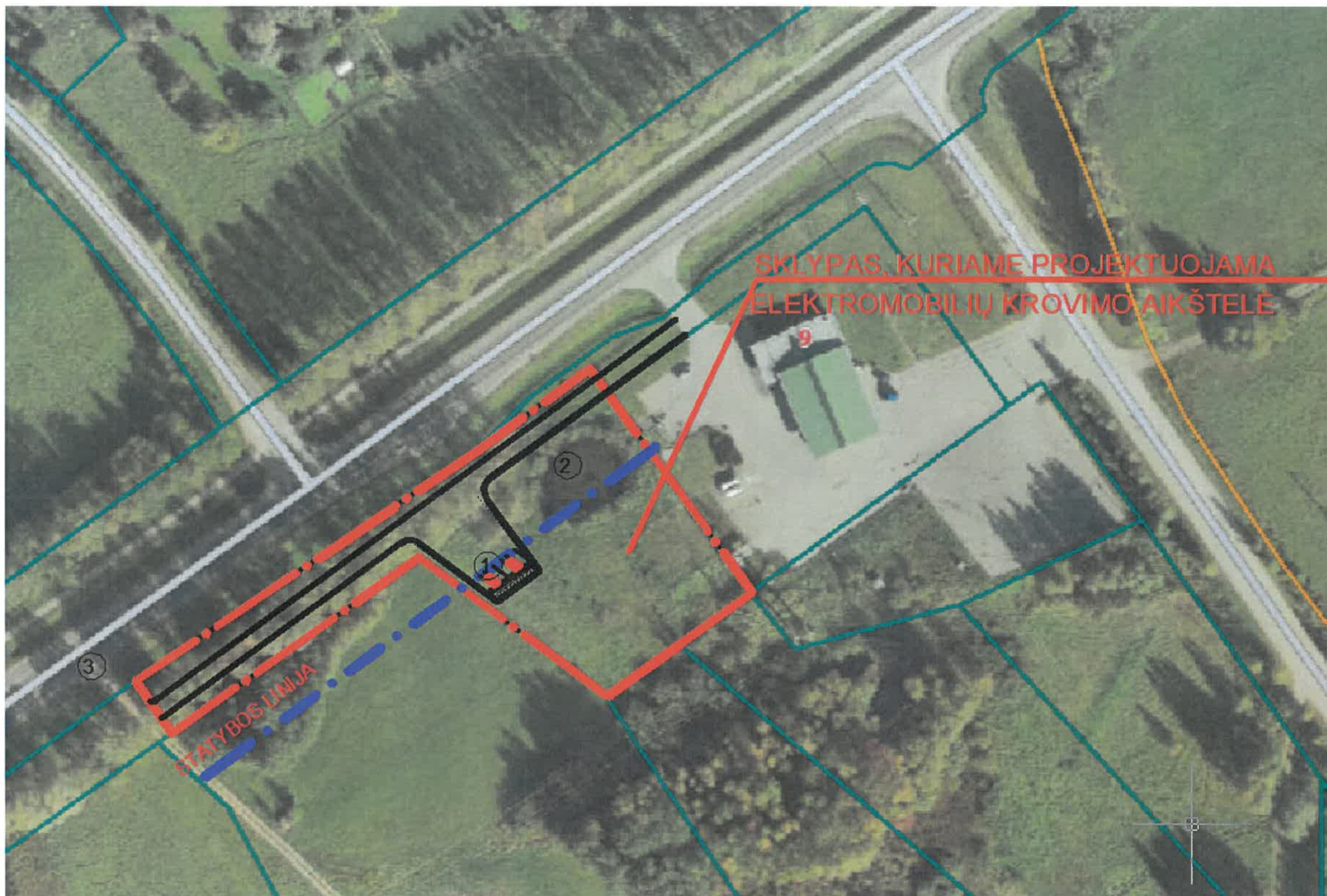
- a) OFFICE HOME AND BUISNESS (001SE920713X104586);
- b) ZWCAD 2021 PRO Nr. ZLT-210034-2).

3. Statinio architektūros ir konstrukcijų dalis:

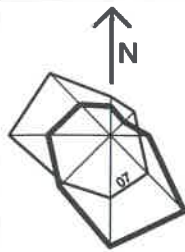
- a) OFFICE HOME AND BUISNESS (001SE920713X104586);
- b) ZWCAD 2021 PRO Nr. ZLT-210034-2).



SITUACIJOS SCHEMA



PROJEKTO Nr. PP-7/23-04	L. ŠEDUKYTĖS INDIVIDUALI VEIKLA (NR. 1203319)			PROJEKTAS Elektromobilių įkrovimo aikštelės, Utenos m. Zarasų g. 7, projektas		
ATESTATO NR. A685	TPDV	L. Šeduikytė	2023 12	ADRESAS Zarasų g. 7, Utenos m.	LAIDA 0	
A685	PDV arch.	L. Šeduikytė	2023 12			
ETAPAS/ BRĖŽINIO NR. PP-7/23-04	STATYTOJAS R.B.			BRĖŽINIO PAVADINIMAS SITUACIJOS SCHEMA	Lapas 1	Lapų 3



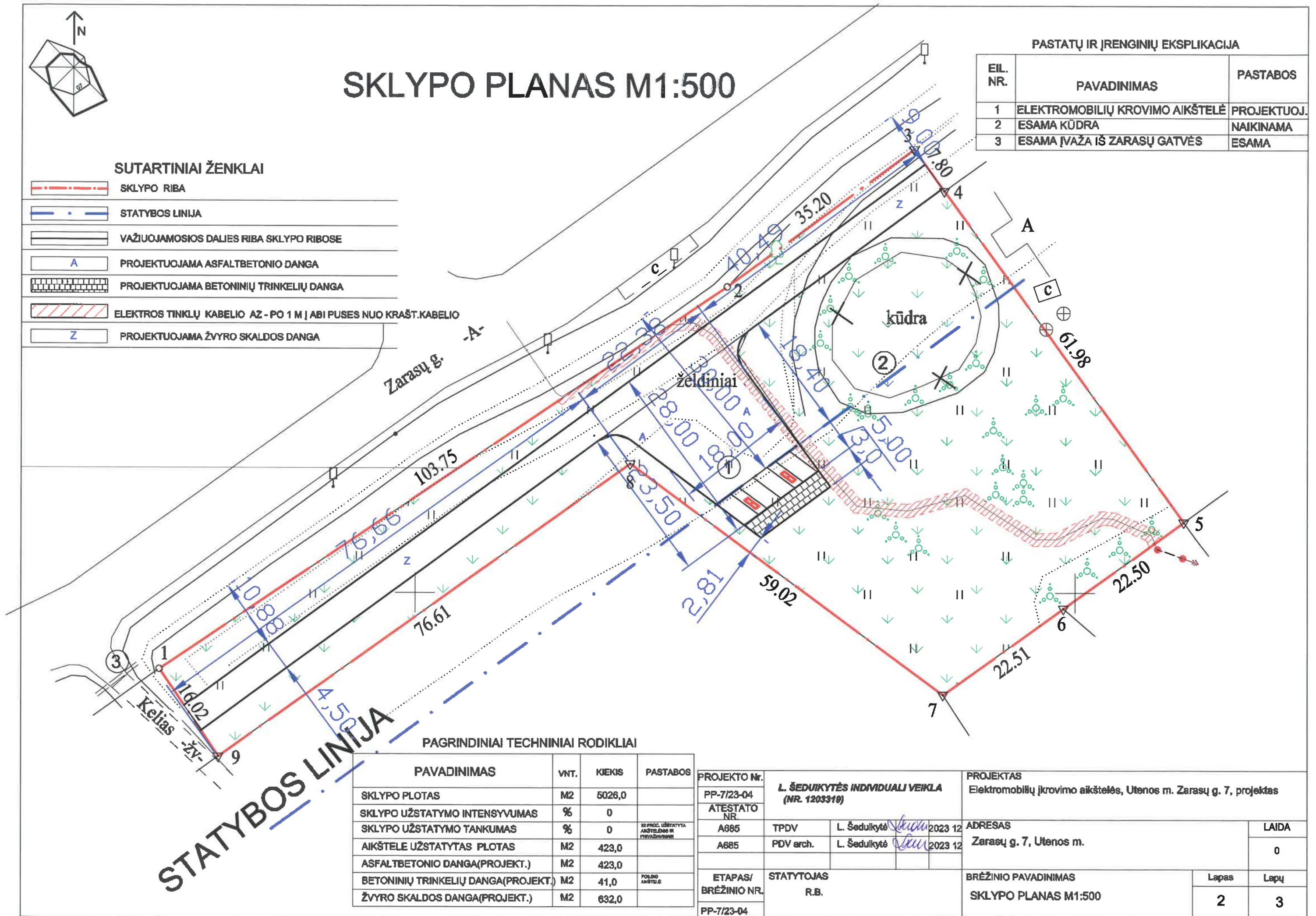
SKLYPO PLANAS M1:500

PASTATŲ IR ĮRENGINIŲ EKSPLIKACIJA

EIL. NR.	PAVADINIMAS	PASTABOS
1	ELEKTROMOBILIŲ KROVIMO AIKŠTELĖ	PROJEKTUOJ.
2	ESAMA KŪDRA	NAIKINAMA
3	ESAMA ĮVAŽA IŠ ZARASŲ GATVĖS	ESAMA

SUTARTINIAI ŽENKLAI

	SKLYPO RIBA
	STATYBOS LINIJA
	VAŽIUOJAMOSIOS DALIES RIBA SKLYPO RIBOSE
	PROJEKTUOJAMA ASFALTBETONIO DANGA
	PROJEKTUOJAMA BETONINIŲ TRINKELIŲ DANGA
	ELEKTROS TINKLŲ KABELIO AZ - PO 1 M ABI PUSĖS NUO KRAŠT.KABELIO
	PROJEKTUOJAMA ŽVYRO SKALDOS DANGA



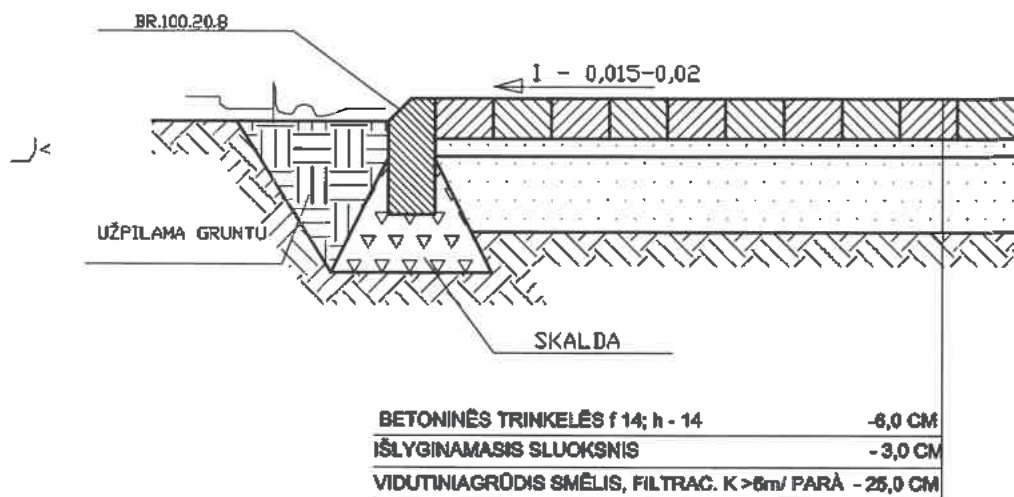
PAGRINDINIAI TECHNINIAI RODIKLIAI

PAVADINIMAS	VNT.	KIEKIS	PASTABOS
SKLYPO PLOTAS	M2	5026,0	
SKLYPO UŽSTATYMO INTENSYVUMAS	%	0	
SKLYPO UŽSTATYMO TANKUMAS	%	0	su prog. užstatytą aikštelių ir įvažiavimų
AIKŠTELĖ UŽSTATYTAS PLOTAS	M2	423,0	
ASFALTBETONIO DANGA (PROJEKT.)	M2	423,0	
BETONINIŲ TRINKELIŲ DANGA (PROJEKT.)	M2	41,0	POLYO ĮVAŽE
ŽVYRO SKALDOS DANGA (PROJEKT.)	M2	632,0	

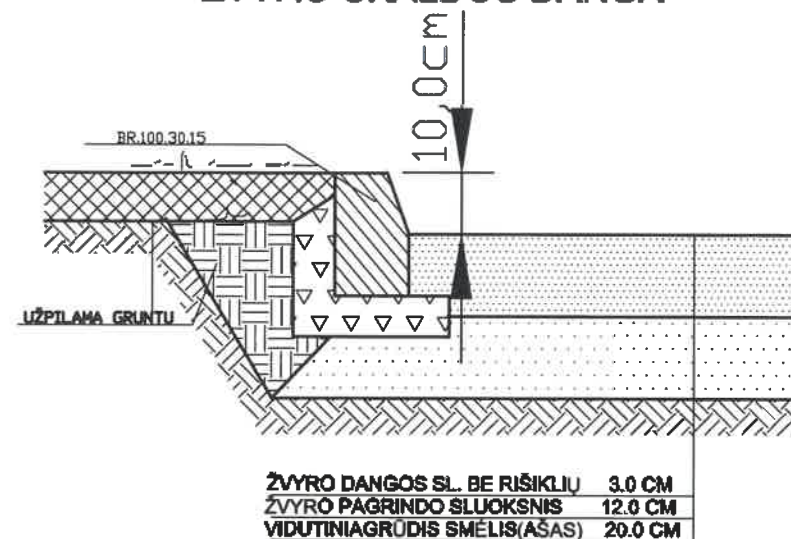
PROJEKTO Nr.	L. ŠEDUKYTĖS INDIVIDUALI VEIKLA (NR. 1203319)		PROJEKTAS	Elektromobilių įkrovimo aikštelių, Utenos m. Zarasų g. 7, projektas	
PP-7/23-04			ADRESAS	Zarasų g. 7, Utenos m.	
ATESTATO NR.	A685	TPDV	L. Šedukytė	2023 12	LAI DA
	A685	PDV arch.	L. Šedukytė	2023 12	0
ETAPAS/ BRĖŽINIO NR.	STATYTOJAS R.B.		BRĖŽINIO PAVADINIMAS	Lapas	Lapų
PP-7/23-04			SKLYPO PLANAS M1:500	2	3

DANGŲ KONSTRUKCIJŲ DETALĖS

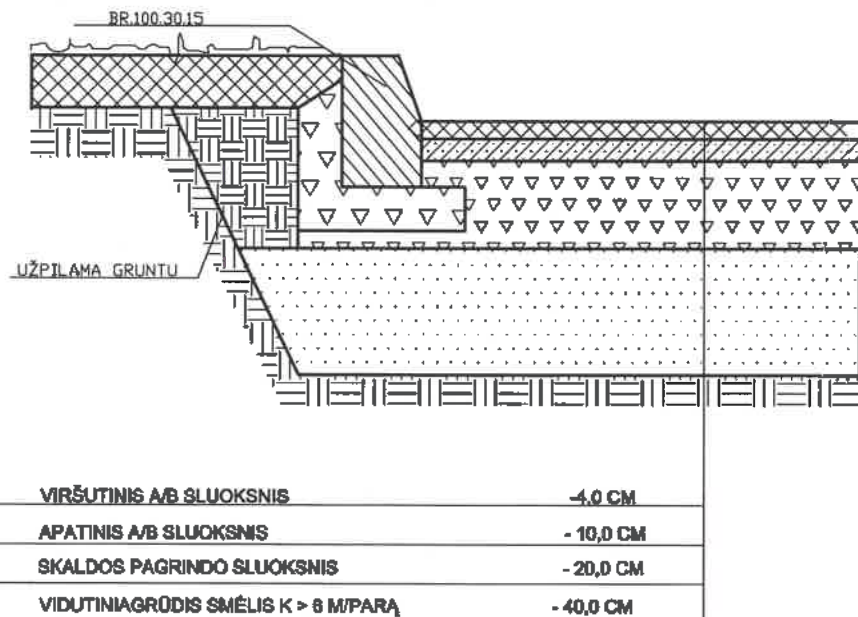
BETONINIŲ PLYTELIŲ ARBA TRINKELIŲ DANGA (PĖSČIŲJŲ TAKAMS)



ŽVYRO SKALDOS DANGA



ASFALTBETONIO DANGA LENGVIEMS IR NEDIDELIAM KROVININIŲ AUTOMOBILIŲ SKAIČIUI (SUJUNGIMAS SU ŽALIA VEJA)



ŠALIGATVIŲ, AIKŠTELIŲ, TAKŲ, GERBŪVIO ĮRENGINIŲ ŽINIARAŠTIS

SUTARTINIS PAŽYMĖJIMAS	PAVADINIMAS	MATO VNT.	KIEKIS	PASTABOS
A	ASFALTBETONIO DANGA	m2	423,00	
	BETONINIŲ TRINKELIŲ DANGA PĖSČIŲJŲ TAKAMS	m2	41,00	
	ŽVYRO SKALDOS DANGA	m2	632,00	
	VEJA	m2	3931,00	

PROJEKTO Nr.	L. ŠEDUKYTĖS INDIVIDUALI VEIKLA (NR. 1203319)			PROJEKTAS Elektromobilių įkrovimo aikštelės, Utenos m. Zarasų g. 7, projektas	
PP-7/23-04					
ATESTATO NR.	A685	TPDV	L. Šeduikytė	2023 12	ADRESAS Zarasų g. 7, Utenos m.
	A685	PDV arch.	L. Šeduikytė	2023 12	
ETAPAS/ BRĖŽINIO NR.	STATYTOJAS R.B.			BRĖŽINIO PAVADINIMAS DANGŲ KONSTRUKCIJŲ DETALĖS	
PP-7/23-04				Lapas 3	Lapų 3



Viešojo projekto svarstymo su visuomene ataskaita

1. 2024-01-04 d. Utenos rajono savivaldybės administracijai buvo pateiktas prašymas informuoti visuomenę apie numatomą projektuoti/statyti objektą, parengtus projektinius pasiūlymus ir viešo susirinkimo datą ir patvirtintą tvarką.

2. 2024-01-09 d. apie minėtą projektą ir viešą svarstymą buvo paskelbta Utenos rajono savivaldybės interneto tinklalapyje.

3. Skelbimai apie numatomą projektuoti/statyti objektą buvo pakabintas Utenos miesto seniūnijos ir Utenos rajono savivaldybės administracijos Architektūros ir teritorijų planavimo skyriaus skelbimų lentose (2024-01-09).

4. Skelbimas apie numatomą projektuoti/statyti objektą buvo pakabintas sklype, kuriame yra rekonstruojamas pastatas ir kabojo visą viešinimo procedūros laikotarpį nuo 2024-01-09 d. iki 2024-01-24.

5. 2024-01-24 dieną 15 val. įvyko paskelbtas viešas projektinių pasiūlymų aptarimas. Susirinkimas vyko viešos vaizdo transliacijos būdu. Prisijungti buvo galima nuspaudus nuorodą:

<https://us05web.zoom.us/j/81721742405?pwd=elk4d1Z6L21uYTIxQ3M5anBBanIRdz09>. Meeting ID: 817 2174 2405 Passcode: J6Fs3Q

Prie nuotolinio susirinkimo prisijungė projektuotoja, statytojas bei Utenos rajono savivaldybės vyr. architektas Saulius Zokas. Prie viešos vaizdo transliacijos daugiau neprisijungė nei vienas Utenos rajono ar miesto suinteresuotas gyventojas.

Susirinkimo metu, laisva pokalbio forma buvo aptarti projektiniai pasiūlymai ir jiems pritarta. Nutarta tęsti projektavimo darbus – kreiptis į Utenos rajono savivaldybės administraciją, pritarti projektiniams pasiūlymams ir parengti techninį projektą.

Per visą viešinimo laikotarpį nuo paskelbimo visuomenės informavimo priemonėse iki viešo susirinkimo pabaigos negauta jokių pastabų ar pasiūlymų iš Utenos rajono ir miesto gyventojų.

Priedai:

1. Skelbimo Utenos rajono savivaldybės interneto tinklalapyje kopija (2024-01-09).
2. Skelbimo kabojusio sklype nuotraukos.
3. Skelbimo kabojusio Utenos miesto seniūnijos skelbimų lentoje, kopija.
4. Skelbimo kabojusio Utenos rajono savivaldybės administracijos Architektūros ir teritorijų planavimo skyriaus skelbimų lentoje, kopija.

5. Viešo susirinkimo protokolas, svarstant projektinius pasiūlymus numatomam rengti techniniam projektui – Elektromobiliu įkrovimo aikštelės, Utenos m. Zarasu g. 7. statybos projektas.
6. Susirinkimo dalyvių sąrašas.

Projektinių pasiūlymų rengėja:
SPV, architektė



Lolita Šeduikytė



Savivaldybės priimamasis: (8 389) 64041 [Daugiau informacijos \(/lt/struktura-ir-kontaktai/priimamasis\)](https://www.utena.lt/lt/struktura-ir-kontaktai/priimamasis) Pasitikėjimo telefonas: (8 800 77472), el. paštas: pranesk@utena.lt pranesk@utena.lt pranesk@utena.lt [Daugiau informacijos \(/lt/struktura-ir-](https://www.utena.lt/lt/struktura-ir-kontaktai/pasitikėjimo-telefonas)

[kontaktai/pasitikėjimo-telefonas\)](https://www.utena.lt/lt/struktura-ir-kontaktai/pasitikėjimo-telefonas) [Visuomenei svarbūs statiniai \(/lt/contact-us\)](https://www.utena.lt/lt/contact-us)

Pranešimas apie numatomą statinių (jų dalių) projektavimo pradžią ir visuomenės dalyvavimą svarstant statinių (jų dalių) projektinius pasiūlymus

Pranešimas apie numatomą statinių (jų dalių) projektavimo pradžią ir visuomenės dalyvavimą svarstant statinių (jų dalių) projektinius pasiūlymus

Informaciją parengė: Architektūros ir teritorijų planavimo skyriaus vyresn. specialistė Nijolė Barauskienė. Publikuota 2024-01-09



[/images/Teritoriju_planavimas/Visuomenei_svarbus_statiniai/2024/2024_01_09_vizualizacija.jpg](https://www.utena.lt/images/Teritoriju_planavimas/Visuomenei_svarbus_statiniai/2024/2024_01_09_vizualizacija.jpg)) Vadovaujantis Lietuvos Respublikos statybos įstatymu ir statybos techniniu reglamentu STR 1.04.04:2017 „Statinio projektavimas, projekto ekspertizė“, statytojas R. B. informuoja visuomenę apie numatomą visuomenei svarbaus kitos paskirties inžinerinio statinio projektavimą, kuriam Teritorijų planavimo įstatymo 20 straipsnyje nustatytais atvejais nėra parengtas detalusis planas ir statyba, pagal Utenos miesto teritorijos bendrojo sprendinius, žemės sklype, kadastro Nr. 8270/0009:187 Utenos m. k.v., esančiame Zarasų g. 7, Utenoje, yra leidžiama.



Statytojas per 3 darbo dienas prie statybos sklypo ribos turi pastatyti stendą su išvardinta informacija, kuri privaloma laikyti ne mažiau 10 darbo dienų nuo šio pranešimo savivaldybės interneto svetainėje www.utena.lt, paskelbimo dienos.

Techninio projekto pavadinimas: Elektromobilių įkrovimo aikštelės Zarasų g. 7, Utenos m., statybos projektas.

Statybos geografinė vieta: Zarasų g. 7, Utena, sklypo kadastro Nr. 8270/0009:187 Utenos m. k.v.

Statinio paskirtis: Kitos paskirties inžineriniai statiniai (12).

Žemės sklypo pagrindinė naudojimo paskirtis: Kita, naudojimo būdas – susisiekimo ir inžinerinių komunikacijų aptarnavimo objektų teritorijos.

Statytojas: R. B.

Projektuotoja: L. Šeduikytės individuali veikla, Utenio a. 6, Utena, tel. (+370) 616 70223, el. paštas lseduikyte@gmail.com (<mailto:lseduikyte@gmail.com>)

Projekto vadovė, architektė ir rengėja: Lolita Šeduikytė, tel. (+370) 616 70223, el. paštas lseduikyte@gmail.com (<mailto:lseduikyte@gmail.com>)

Susipažinti su projektiniais pasiūlymais galima: projektuotojo patalpose, adresu Utenio a. 6, Utena, iš anksto susitarus telefonu, darbo dienomis nuo 8.00 iki 16.00 val., Utenos rajono savivaldybės administracijos Architektūros ir teritorijų planavimo skyriaus skelbimų lentoje, adresu Utenio a. 4, Utena (I a.), darbo dienomis nuo 8.00 iki 17.00 val., ir Utenos rajono savivaldybės interneto svetainėje www.utena.lt, skiltyje „Visuomenei svarbūs statiniai“, nuo 2024 m. sausio 9 d. iki 2024 m. sausio 24 d. Informacija projektinių pasiūlymų rengėjo teikiama, darbo dienomis nuo 8.00 val. iki 16.00 val. tel. (+370) 616 70223 arba el. paštu lseduikyte@gmail.com (<mailto:lseduikyte@gmail.com>)

Visuomenės atstovai pasiūlymus dėl projektinio pasiūlymo sprendinių gali teikti projektuotojai raštu, adresu Utenio a. 6, Utena, el. paštu lseduikyte@gmail.com (<mailto:lseduikyte@gmail.com>) arba telefonu (+370) 616 70223, per visą 10 darbo dienų laikotarpį, skirtą visuomenei susipažinti su projektiniais pasiūlymais, - iki viešo susirinkimo pabaigos ir jo metu. Teikiant pasiūlymus projektuotojui turi būti nurodyta:

1. fizinio asmens vardas, pavardė, elektroninio pašto adresas, juridinio asmens pavadinimas, elektroninio pašto adresas;
2. pasiūlymo teikimo data;
3. informacija ir aplinkybės, kuo grindžiamas pasiūlymas.

Pasiūlymus pateikusiems visuomenės atstovams projektuotojas per 5 darbo dienas po viešo susirinkimo atsako raštu, pateikdamas pasiūlymų įvertinimą su paaiškinimais.

Viešas susirinkimas įvyks 2024 sausio 24 d. 15.00 val., elektroninėje erdvėje tiesioginės garso ir vaizdo transliacijos būdu. Prisijungti galėsite nuspaudę nuorodą:

[https://us05web.zoom.us/j/81721742405?pwd=elk4d1Z6L21uYTlxQ3M5anBBanlRdz09._____ \(https://us05web.zoom.us/j/81721742405?pwd=elk4d1Z6L21uYTlxQ3M5anBBanlRdz09.\)](https://us05web.zoom.us/j/81721742405?pwd=elk4d1Z6L21uYTlxQ3M5anBBanlRdz09._____ (https://us05web.zoom.us/j/81721742405?pwd=elk4d1Z6L21uYTlxQ3M5anBBanlRdz09.))

Meeting ID: 817 2174 2405

Passcode: J6Fs3Q

Pranešimo nuoroda IS „Infostatyba“:

<https://infostatyba.planuojustatau.lt/elnfostatyba-designConditions/document/application/application?id=9233959>
(<https://infostatyba.planuojustatau.lt/elnfostatyba-designConditions/document/application/application?id=9233959>)

[Dokumentai >>> \(/images/Teritoriju_planavimas/Visuomenei_svarbus_statiniai/2024/2024_01_09_dokumentai.pdf\)](#)

Teritorijų planavimas ir statyba

[Aktuali informacija gyventojams \(/lt/daugiabuciu-gyvenamuju-namu-kvartalu-infrastr-tvarkymo-2019-2023-m-programa\)](#)

[ARCHITEKTŪRA IR TERITORIJŲ PLANAVIMAS \(/lt/teritoriju-planavimas12\)](#)

[Teritorijų planavimo komisija \(/lt/teritoriju-planavimo-komisija\)](#)

[Teritorijų planavimo skelbimai \(/lt/our-courses\)](#)

[Teritorijų planavimo dokumentai \(/lt/about-us\)](#)

[Daugiabučių gyvenamųjų namų teritorijų tvarkymas \(/lt/tvarkos-aprasas\)](#)

[Požeminio gėlo vandens gamybos gręžiniai \(/lt/greziniai\)](#)

[Prašymų ir sprendimų dėl pagrindinės žemės naudojimo paskirties ir \(ar\) naudojimo būdo pakeitimo ar nustatymo viešinimas](#)

([https://www.tpdri.lt/utenos-raj./-/asset_publisher/gbkpe0vZNwBq/content/utenos-raj-prasymu-pakeisti-nustatyti-zemes-sklypo-pagrindine-zemes-naudojimo-paskirti-ir-ar-naudojimo-buda-su-informacija-apie-pasiulymu-teikima-taip?](https://www.tpdri.lt/utenos-raj./-/asset_publisher/gbkpe0vZNwBq/content/utenos-raj-prasymu-pakeisti-nustatyti-zemes-sklypo-pagrindine-zemes-naudojimo-paskirti-ir-ar-naudojimo-buda-su-informacija-apie-pasiulymu-teikima-taip?redirect=https%3A%2F%2Fwww.tpdri.lt%2Futenos-raj.%3Fp_p_id%3D101_INSTANCE_gbkpe0vZNwBq%26p_p_lifecycle%3D0%26p_p_state%3Dnormal%26p_p_mode%3Dview%26p_p_col_id%2%26p_p_col_count%3D1)

[redirect=https%3A%2F%2Fwww.tpdri.lt%2Futenos-raj.%3Fp_p_id%3D101_INSTANCE_gbkpe0vZNwBq%26p_p_lifecycle%3D0%26p_p_state%3Dnormal%26p_p_mode%3Dview%26p_p_col_id%2%26p_p_col_count%3D1](#))

[raj.%3Fp_p_id%3D101_INSTANCE_gbkpe0vZNwBq%26p_p_lifecycle%3D0%26p_p_state%3Dnormal%26p_p_mode%3Dview%26p_p_col_id%2%26p_p_col_count%3D1](#))

[Rengiami teritorijų planavimo dokumentai \(/lt/our-history\)](#)

[Pavadinimų gatvėms, adresų sutelkimas \(/lt/our-pricing\)](#)

[Išorinė vaizdinė reklama \(/lt/isorine-vaizdine-reklama\)](#)

[Kaimo plėtros žemėtvarkos projektai \(/lt/kpz-projektai\)](#)

[Projektų ir idėjų konkursai \(/lt/projektu-ir-ideju-konkursai\)](#)

STATYBA

[Visuomenei svarbūs statiniai \(/lt/contact-us\)](#)

[Viskas apie renovaciją \(/lt/viskas-ape-renovacija\)](#)

Pranešimas apie numatomą statinių (jų dalių) projektavimo pradžią ir visuomenės dalyvavimą svarstant statinių (jų dalių) projektinius pasiūlymus

Informaciją parengė: Architektūros ir teritorijų planavimo skyriaus vyresn. specialistė Nijolė Barauskienė. Publikuota 2024-01-09

Vadovaujantis Lietuvos Respublikos statybos įstatymu ir statybos techniniu reglamentu STR 1.04.04:2017 „Statinių projektavimas, projekto ekspertizė“, statytojas R. B. informuoja visuomenę apie numatomą visuomenei svarbaus kitos paskirties inžinerinio statinio projektavimą, kuriam Teritorijų planavimo įstatymo 20 straipsnyje nustatytais atvejais nėra parengtas detalusis planas ir statyba, pagal Utenos miesto teritorijos bendrojo plano sprendinius, žemės sklype, kadastro Nr. 8270/0009:187 Utenos m. k.v., esančiame Zarasų g. 7, Utenoje, yra leidžiama.

Statytojas per 3 darbo dienas prie statybos sklypo ribos turi pastatyti stendą su išvardinta informacija, kuri privaloma laikyti ne mažiau 10 darbo dienų nuo šio pranešimo savivaldybės interneto svetainėje www.utena.lt, paskelbimo dienos.

Techninio projekto pavadinimas: Elektromobilių įkrovimo aikštelės Zarasų g. 7, Utenos m., statybos projektas.

Statybos geografinė vieta: Zarasų g. 7, Utena, sklypo kadastro Nr. 8270/0009:187 Utenos m. k.v. Statinio paskirtis: Kitos paskirties inžineriniai statiniai (12). Žemės sklypo pagrindinė naudojimo paskirtis: Kita, naudojimo būdas – susisiekimo ir inžinerinių komunikacijų aptarnavimo objektų teritorijos. Statytojas: R. B.

Projektuotoja: L. Šeduikytės individuali veikla, Utenio a. 6, Utena, tel. (+370) 616 70223, el. paštas iseduikyte@gmail.com

Projekto vadovė, architektė ir rengėja: Lolita Šeduikytė, tel. (+370) 616 70223, el. paštas iseduikyte@gmail.com

Susipažinti su projekciniais pasiūlymais galima: projektuotojo patalpose, adresu Utenio a. 6, Utena, iš anksto susitarus telefonu, darbo dienomis nuo 8.00 iki 16.00 val., Utenos rajono savivaldybės administracijos Architektūros ir teritorijų planavimo skyriaus skelbimų lentoje, adresu Utenio a. 4, Utena (l a.), darbo dienomis nuo 8.00 iki 17.00 val., ir Utenos rajono savivaldybės interneto svetainėje www.utena.lt, skiltyje „Visuomenei svarbūs statiniai“, nuo 2024 m. sausio 9 d. iki 2024 m. sausio 24 d. Informacija projektnių pasiūlymų rengėjo teikiama, darbo dienomis nuo 8.00 val. iki 16.00 val. tel. (+370) 616 70223 arba [paštu iseduikyte@gmail.com](mailto:iseduikyte@gmail.com)

Visuomenės atstovai pasiūlymus dėl projekcinio pasiūlymo sprendinių gali teikti projektuotojui raštu, adresu Utenio a. 6, Utena, el. paštu iseduikyte@gmail.com arba telefonu (+370) 616 70223, per visą 10 darbo dienų laikotarpį, skirtingai visuomenei susipažinti su projekciniais pasiūlymais, - iki viešo susirinkimo pabaigos ir jo metu.

Taikiant pasiūlymus projektuotojui turi būti nurodyta:

1. fizinio asmens vardas, pavardė, elektroninio pašto adresas, juridinio asmens pavadinimas, elektroninio pašto adresas;
2. pasiūlymo teikimo data;
3. informacija ir aplinkybės, kuo grindžiamas pasiūlymas.

Pasiūlymus pateikusiems visuomenės atstovams projektuotojas per 5 darbo dienas po viešo susirinkimo atsako raštu, pateikdamas pasiūlymų įvertinimą su paaiskinimais. Viešas susirinkimas įvyks 2024 sausio 24 d. 15.00 val., elektroninėje erdvėje tiesioginės garso ir vaizdo transliacijos būdu. Prisijungti galėsite nuspaudę nuorodą: <https://us05web.zoom.us/j/817217424057?pwd=ek4d1Z6L21uYl1xQ3M15anBBanlRdz09>. Meeting ID: 817 2174 2405

Passcode: J6Fs3Q

Pranešimo nuoroda IS „Infostatyba“:

<https://infostatyba.planuojatautau.lt/infostatyba-designConditions/document/application?id=9233959>

Architektūros ir teritorijų planavimo skyriaus
savivaldybės vyriausiasis architektas

Saulius Zoksa

2024-01-09

PARKELBTA SKELBIMŲ LENTOSE

Pranešimas apie numatomą statinių (jų dalių) projektavimo pradžią ir visuomenės dalyvavimą svarstant statinių (jų dalių) projektinius pasiūlymus

Informaciją parengė: Architektūros ir teritorijų planavimo skyriaus vyresn. specialistė Nijolė Barauskienė. Publikuota 2024-01-09

Vadovaujantis Lietuvos Respublikos statybos įstatymu ir statybos techniniu reglamentu STR 1.04.04:2017 „Statinio projektavimas, projekto ekspertizė“, statytojas R. B. informuoja visuomenę apie numatomą visuomenei svarbaus kitos paskirties inžinerinio statinio projektavimą, kuriam Teritorijų planavimo įstatymo 20 straipsnyje nustatytais atvejais nėra parengtas detalusis planas ir statyba, pagal Utenos miesto teritorijos bendrojo plano sprendinius, žemės sklype, kadastro Nr. 8270/0009:187 Utenos m. k.v., esančiame Zarasų g. 7, Utenoje, yra leidžiama.

Statytojas per 3 darbo dienas prieš statybos sklypo ribos turi pastatyti stendą su išvardinta informacija, kuri privaloma laikyti ne mažiau 10 darbo dienų nuo šio pranešimo savivaldybės interneto svetainėje www.utena.lt, paskelbimo dienos.

Techninio projekto pavadinimas: Elektromobilių įkrovimo aikštelės Zarasų g. 7, Utenos m., statybos projektas.

Statybos geografinė vieta: Zarasų g. 7, Utena, sklypo kadastro Nr. 8270/0009:187 Utenos m. k.v. Statinio paskirtis: Kitos paskirties inžineriniai statiniai (12). Žemės sklypo pagrindinė naudojimo paskirtis: Kita, naudojimo būdas – susisiekimo ir inžinerinių komunikacijų aptarnavimo objektų teritorijos. Statytojas: R. B.

Projektuotoja: L. Šeduikytės individuali veikla, Utenio a. 6, Utena, tel. (+370) 616 70223, el. paštas iseduikyte@gmail.com

Projekto vadovė, architektė ir rengėja: Lolita Šeduikytė, tel. (+370) 616 70223, el. paštas iseduikyte@gmail.com

Susipažinti su projekciniais pasiūlymais galima: projektuotojo patalpose, adresu Utenio a. 6, Utena, iš ankato susitarus telefonu, darbo dienomis nuo 8.00 iki 16.00 val., Utenos rajono savivaldybės administracijos Architektūros ir teritorijų planavimo skyriaus skelbimų lentoje, adresu Utenio a. 4, Utena (1 a.), darbo dienomis nuo 8.00 iki 17.00 val., ir Utenos rajono savivaldybės interneto svetainėje www.utena.lt, skiltyje „Visuomenei svarbūs statiniai“, nuo 2024 m. sausio 9 d. iki 2024 m. sausio 24 d. Informacija projekcinį pasiūlymų rengėjo teikiama, darbo dienomis nuo 8.00 val. iki 16.00 val. Utenos m. k.v., tel. (+370) 616 70223 arba paštu iseduikyte@gmail.com

Visuomenės atstovai pasiūlymus dėl projekcinio pasiūlymo sprendinių gali teikti projektuotojai raštu, adresu Utenio a. 6, Utena, el. paštu iseduikyte@gmail.com arba telefonu (+370) 616 70223, per visą 10 darbo dienų laikotarpį, skirtą visuomenei susipažinti su projekciniais pasiūlymais, - iki viešo susirinkimo pabaigos ir jo metu.

Teikiant pasiūlymus projektuotojui turi būti nurodyta:

1. fizinio asmens vardas, pavardė, elektroninio pašto adresas, juridinio asmens pavadinimas, elektroninio pašto adresas;
2. pasiūlymo teikimo data;
3. informacija ir aplinkybės, kuo grindžiamas pasiūlymas.

Pasiūlymus pateikusiems visuomenės atstovams projektuotojas per 5 darbo dienas po viešo susirinkimo atsako raštu, pateikdamas pasiūlymų įvertinimą su paaiškinimais. Viešas susirinkimas įvyks 2024 sausio 24 d. 15.00 val., elektroninėje erdvėje <https://us05web.zoom.us/j/81721742405?pwd=ek4d1Z6L2luYTlxQ3M5anBBanR0Z09>. Meeting ID: 817 2174 2405

Passcode: J6Fs3Q

Pranešimo nuoroda IS „Infostatyba“:

<https://infostatyba.planuojustatau.lt/eInfostatyba-designConditions/document/application/application?id=9233959>

*Melbiamas pateiktas utenos miesto
savivaldybės šaltinių šaltinis.*

*T. Šeduikytė
V. Šeduikytė
Lolita Šeduikytė
2024-01-09*



Viešo susirinkimo, svarstant projektinius pasiūlymus numatomam rengti techniniam projektui:
Elektromobilių įkrovimo aikštelės, Utenos m. Zarasų g. 7, statybos projektas

PROTOKOLAS

2024-01-24
15.00 val.

Utena

Pirmininkė – *Lolita Šeduikytė* – architektė (IV pažyma NR. 1203319)
Sekretorius – R. B. – statytojas

Susirinkimo darbotvarkėje:

Parengtų projektinių pasiūlymų numatomam rengti techniniam projektui - **Elektromobilių įkrovimo aikštelės, Utenos m. Zarasų g. 7, statybos projektas** – viešas svarstymas.

Prie nuotolinio susirinkimo prisijungė projektuotoja, statytojas bei Utenos rajono savivaldybės vyr architektas Saulius Zokas.

Kalbėjo:

Projektinių pasiūlymų rengėja – architektė *Lolita Šeduikytė* pateikė numatomo projekto projektinius pasiūlymus ir trumpai supažindino su numatoma planuojama veikla. Projektiniai pasiūlymai laisva pokalbio forma buvo aptarti ir iš esmės jiems pritarta.

Valandos eigoje nuo susirinkimo pradžios daugiau neprisijungė nei vienas suinteresuotas Utenos miesto ar rajono gyventojas.

Nutarta:

Tęsti projektavimo darbus.

Pirmininkė



Lolita Šeduikytė

Sekretorius



R.B.



UTENOS RAJONO SAVIVALDYBĖS ADMINISTRACIJOS ARCHITEKTŪROS IR TERITORIJŲ PLANAVIMO SKYRIUS

Budžetinė įstaiga. Utenio a. 4, 28503 Utena.
Tel. (8 389) 64 030, el. p. evaldas.rimas@utena.lt, (8 389) 43 548, el. p. saulius.zokas@utena.lt
Duomenys kaupiami ir saugomi Juridinių asmenų registre, kodas 188710442

R. B.

2024-01-30 Nr. AR6-3

Į 2024-01-25 Nr. PSP-95-240125-00001

IV, Lolita Šeduikytė
lsteduikyte@gmail.com

DĖL PRITARIMO PROJEKTINIAMS PASIŪLYMAMS

Vadovaujantis Statybos įstatymu ir statybos techniniu reglamentu STR 1.04.04:2017 „Statinio projektavimas, projekto ekspertizė“, statytojas R. B. pateikė svarstyti visuomenei projektinius pasiūlymus, parengtus projektuotojo IV, Lolita Šeduikytė, projekto vadovas ir rengėja architektė Lolita Šeduikytė, apie numatomą visuomenei svarbaus kitos paskirties inžinerinio statinio projektavimą, kuriam Teritorijų planavimo įstatymo 20 straipsnyje nustatytais atvejais neparengtas detalusis planas ir statyba pagal Utenos miesto teritorijos bendrojo plano sprendinius, patvirtintus Utenos rajono savivaldybės tarybos 2023 m. kovo 23 d. sprendimu Nr. TS-62 „Dėl Utenos miesto teritorijos bendrojo plano patvirtinimo“ (TDP Nr. T00088994), žemės sklype, kadastrinis Nr. 8270/0009:187 Utenos m. k. v., yra leidžiama. Apie „Elektromobilių įkrovimo aikštelės, Zarasų g. 7, Utenos m., statybos projektas“ projekto rengimo pradžią visuomenė informuota pranešimu savivaldybės interneto svetainėje utena.lt, stende prie sklypo ribos, Utenos rajono savivaldybės administracijos Architektūros ir teritorijų planavimo skyriaus skelbimų lentoje ir Utenos miesto seniūnijos skelbimų lentoje. Pasibaigus su projektiniais pasiūlymais susipažinti skirtam terminui 2024 m. sausio 24 d. elektroninėje erdvėje tiesioginės garso ir vaizdo transliacijos būdu įvyko viešas susirinkimas su suinteresuotos visuomenės atstovais.

Atsižvelgiant į visuomenės informavimo apie numatomą statinių (jų dalių) projektavimą ir visuomenės dalyvavimą svarstant statinių (jų dalių) projektinius pasiūlymus atliktas procedūras ir įvertinus pateiktą informaciją, parengtiems projektiniams pasiūlymams pritarta.

Savivaldybės vyriausiasis architektas

Saulius Zokas