

UŽSAKOVAS: Ūkininkas D. Ž.

OBJEKTAS: KITOS (FERMŲ) PASKIRTIES PASTATO (KARVIDĖS), STATINIŲ (MĖŠLIDĖS, SILOSINĖS), SPITRĖNŲ K., UTENOS SEN., UTENOS R. (KAD. NR. 8214/0004:122), STATYBOS PROJEKTAS

STATYBOS VIETA: SPITRĖNŲ K., UTENOS SEN., UTENOS R. (K.n. 8214/0004:122 JOTAUČIŲ K.V.)

STATINIŲ KATEGORIJA: NEYPATINGASIS STATINYS
NESUDĖTINGIEJI STATINIAI

PROJEKTAVIMO DARBŲ STADIJA: PROJEKTINIAI PASIŪLYMAI

PROJEKTO NR.: SES-136-XX-PP

STATYBOS RŪŠIS: NAUJA STATYBA

PV Arūnas Porutis
(A274)



(PARAŠAS)

Direktorius E. Suvorov

Kaunas
2024

TURINYS

1. BENDRIEJI DUOMENYS.....	2
2. INFORMACIJA APIE PROJEKTO RENGĖJĄ.....	2
3. TERITORIJOS ATITIKTIS PROJEKTINIAMS SPRENDINIAMS.....	2
4. PROJEKTINIAI SPRENDINIAI.....	2
5. INŽINERINIAI TINKLAI.....	5
6. SAUGUMO TECHNIKA.....	5
7. MEDŽIŲ, AUGMENIJOS, DIRVOŽEMIO IR KITO IŠKASAMO GRUNTO IŠSAUGOJIMO IR PANAUDOJIMO SĄLYGOS.....	5

0	2024 01	Statybos leidimui		
Laida	Išleidimo data	Laidos statusas, keitimo priežastis (jei taikoma)		
KVAL.PATV. DOK. NR.	Projektuotojas: MB „E. Suvorovo projektavimo biuras“			Statinio projekto pavadinimas Kitos (fermų) paskirties pastato (karvidės), statinių (mėšlidės, silosinės), Sпитрėnų k., Utenos sen., Utenos r. (kad. nr. 8214/0004:122), statybos projektas
	Pareigos	Vardas, Pavardė	Parašas	Dokumento pavadinimas
A274	PV/PDV	A. Porutis		Aiškinamasis raštas
	Arch.	E. Suvorov		Laida
Kalba	Statytojas ir (arba) užsakovas		Dokumento žymuo	Lapas
LT	Ūkininkas D. Ž.		SES-136-XX-PP_AR	Lapų
				1
				5

1. BENDRIEJI DUOMENYS

Statybos vieta, statybos rūšis, statinio grupė, projekto rengimo pagrindas.

Statinio pavadinimas:	Kitos (fermų) paskirties pastato (karvidės), statinių (mėšlidės, silosinės), Spitrėnų k., Utenos sen., Utenos r. (kad. nr. 8214/0004:122), statybos projektas
Statinių objekto adresas:	Utenos sen., Utenos raj., (K.n. 8214/0004:122 Jotaučių k.v.)
Statytojas:	Ūkininkas D. Ž.
Statybos rūšis:	Nauja statyba
Statinių paskitis:	01 – Kitos (fermų) paskirties pastatas (karvidės) 02 – Silosinė 03 - Mėšlidė
Statinių kategorija:	Neypatingasis Nesudėtingasis (II gr.)
Projekto parengimo pagrindas:	darbų sutartis, projektavimo užduotis

2. INFORMACIJA APIE PROJEKTO RENGĖJĄ

Projekto rengėjas:	MB „E. Suvorovo projektavimo biuras“
Projekto vadovas:	A. Porutis, atestato Nr. A274

AIŠKINAMASIS RAŠTAS

3. TERITORIJOS ATITIKTIS PROJEKTINIAMS SPRENDINIAMS

Siekiant įgyvendinti projektinius pasiūlymus keisti žemės sklypo naudojimo būdą – nereikės, kadangi sklypo paskirtis ir naudojimo būdas tinkami žemės ūkio statinių projektavimui, statybai ir eksploatacijai. Siekiant įgyvendinti projektinius pasiūlymus nereikės keisti galiojančio vietovės lygmens teritorijų planavimo dokumento sprendinius. Žemės sklypui parengtas kaimo plėtros žemėtvarkos projektas, kuriuo numatyta žemės ūkio veiklai reikalingų statinių statybos teritorija.

Vadovaujantis LR planuojamos ūkinės veiklos poveikio aplinkai vertinimo įstatymu poveikio aplinkai vertinimo atranka, kuri nustato ar reikalinga atlikti PAV, rengiama kuomet gyvulių kiekis siekia:

- karvėms, buliams – 250 ar daugiau;
- veršeliams iki 1 metų – 1 000 ar daugiau;
- galvijų prieaugliui nuo 1 iki 2 metų – 350 ar daugiau.

Pagal LR specialiųjų žemės naudojimo sąlygų įstatymo 2019 m. birželio 6 d. Nr. XIII-2166 (Suvestinė redakcija nuo 2023-06-29) 4 priedą pastatams, kuriuose laikomi ūkiniai gyvūnai (iki 300 sutartinių gyvulių), su prie jų esančiais mėšlo ir srutų kaupimo įrenginiais arba be jų sanitarinės apsaugos zonos nenustatomos.

4. PROJEKTINIAI SPRENDINIAI

Projektuojama mėšinių galvijų ferma su silosine. Ūkininkas D. Ž. gyvena gretimame sklype ir taip pat turi gyvulių ūkį su kitais pagalbiniais pastatais.

Ūkininkas numato pirmame statybos etape pasistatyti mėšinių galvijų 01 – Karvidę. Kiti statiniai suskirstomi į kitus statybos etapus, o jų eiliškumą nusimatyti pats ūkininkas, nes pradžioje galės naudotis esamais savo sklype statiniais. Fermeje vienu metu tilps iki 106 galvijų banda, priklausomai nuo galvijų amžiaus. Prie pastato bus

	Dokumento žymuo SES-136-XX-PP_AR	Lapas	Lapų	Laida
		2	5	0

priblokuotas mūrinis pastatas kuriame bus laikomi galvijų veterinarinės priežiūros įrankiai, veterinariniai preparatai, vaistai ir kiti reikalingi daiktai auginant mėsinius galvijus. Pastato darbuotojų reikmes aptarnaus ūkininko nuosavame name esantis tualetas. Galvijai bus laikomi palaidi ir laisvai galės judėti pastate, taip pat numatyta galimybė gyvulius išginti ganytis į ganyklas esančias prie projektuojamo pastato ir nutolusiuose laukuose.

Ūkininkui nuosavybės teise priklausančiuose gretimuose sklypuose yra esama ferma (statinys – 04) ir priešgaisrinis rezervuaras (05). Priešgaisrinio rezervuaro (05) vanduo numatomas naudoti ir naujai projektuojamo tvarto gaisrų gesinimui.

Statinio medžiagiškumas

Cokolis: Betonas.

Sienos: laikantis karkasas (kolonos, vertikalūs ryšiai) – metalo (stačiakampio ar kvadratinio profilio vamzdis).

Pastato fasadai: Fasadai 1-8 ir 8-1: nuo žemės paviršiaus ~2,2m betoninis cokolis, ~1,25m vėdinimo užuolaida (judanti žemyn), o virš jo tinkelis nuo paukščių. Fasadai A-F ir F-A: nuo žemės paviršiaus ~5,0m betoninis cokolis fasadas, nuo +5.0m altitudės iki stogo kraigo ~8,0m aukščio yra aptaisomas skaidria polikarbonato danga.

Stogas: Laikančiosios konstrukcijos – medinės, dvišlaitis (nuolydis 20°), danga – beasbestis šiferis. Stoge paliekama vėdinimo anga, kuri yra dengiama stogeliu iš polikarbonato plokščių.

Lietaus vandens nuvedimo sistemos elementai: Latakai bei lietvamzdžiai karvidėje – iš 0,6mm storio cinkuotos skardos iš abiejų pusių padengtos polimeriniu padengimu (Pural).

Vidaus apdaila: Patalpose neprojektuojama apdaila, paliekamos atviros konstrukcijos. Iki 2m aukščio koroziškumas C5, aukščiau C4, stogo konstrukcija C3.

Statinio apdailos medžiagos turi atitikti agresyvioms patalpoms keliamus reikalavimus.

Numatomi statybos etapai

Nr	Pavadinimas	Statybos etapas
01.	Karvidė	I Statybos etapas
02.	Silosinė ir aikštelės	II Statybos etapas
03.	Mėšlidė	III Statybos etapas

- Karvidės pastatas (01) projektuojamas 25,0 x 42,0 m (pastato plotas 1050,0 m²; pastato tūris 6640,0 m³) šalto tipo stoginė, nes dvi ilgosios sienos turės užuolaidas. Stogo viršuje projektuojamas per visą pastato ilgį vėdinimo kanalas uždengtas skaidriu polikarbonatu. Fermoje vienu metu tilps iki 106 galvijų banda, priklausomai nuo galvijų amžiaus. Prie pastato bus priblokuotas mūrinis pastatas kuriame bus laikomi galvijų veterinarinės priežiūros įrankiai, veterinariniai preparatai, vaistai ir kiti reikalingi daiktai auginant mėsinius galvijus. Pastato darbuotojų reikmes aptarnaus ūkininko nuosavame name esantis tualetas.
- Galvijai bus laikomi palaidi ir laisvai galės judėti pastate garduose. Šiltuoju metų laikotarpiu gyvuliai bus išgenami ganytis į ganyklas esančias prie projektuojamo pastato ir nutolusiuose laukuose.
- Galvijai bus laikomi ant pakratų (šiaudai, smulkinta žolė), o guoliavietės bus padengiamos pakratais iki 10cm storio sluoksniu. Kraikinis mėšlas iš gardų bus šalinamas mėšlo šakių pagalba įrengtų ant traktoriaus frontalinio krautuvo.
- Pašarai į karvidę bus tiekiami rulonais (šienas, šienainis, silosuota žolė) iš rulonų laikymo aikštelių ir iš silosinės.
- Silosinė (02) projektuojamos 25,0 x 17,3 m, statinio aukštis – 4,0 metrai nuo vidutinio žemės paviršiaus, 4 boksu, kiekvienas po 6,25 m pločio (statinio bendrasis plotas 432,50 m²). Skaičiuojamasis statinio koeficientas – K=27680. Silosinė skirta žolinių pašarų silosavimui.
- Projektuojamos 3 aikštelės, iš kurių iš karvidės pastato (01) galų, abi po 500,0 m². Trečia aikštelė projektuojama prie silosinės, kurios plotas 450,0 m². Aikštelės formuojamos tvirtos betono dangos, skirtos higienos palaikymui prie statinių, patogaus kasdieninio šerimo operacijų vykdymui.

	Dokumento žymuo SES-136-XX-PP_AR	Lapas	Lapų	Laida
		3	5	0

- Mėšlidė (03), projektuojama 15,0 x 17,0 m, statinio aukštis – 4,0 metrai nuo vidutinio žemės paviršiaus, 2 boksu. Statinio bendras plotas 255,0 m². Mėšlidė skirta tirštam mėšlui.
- Kritusių gyvulių išvežimas utilizavimui atliekamas pagal ūkininko sudarytą sutartį su kritusių gyvulių utilizavimo įmone.

Sklype projektuojamų statinių rodikliai:

01 - Karvidė			
1. Pastato bendrasis plotas*	m ²	1050,00	
2. Pastato naudingasis plotas*	m ²	1050,00	
3. Pastato tūris*	m ³	6640,00	
4. Aukštų skaičius	vnt.	1	
5. Pastato aukštis*	m	9,50	
6. Energetinio naudingumo klasė		-	nenustatoma
7. Pastato (patalpų) akustinio komforto sąlygų klasė		-	nenustatoma
8. Statinio atsparumo ugniai laipsnis		-	nenustatoma
9. Kiti papildomi rodikliai		neypatingasis	
02 – Siloso tranšėja [3.7.]			
1. Inžinerinio statinio bendrasis plotas*	m ²	432,50	
2. Aukštų skaičius	vnt.	1	
3. Inžinerinio statinio aukštis*	m	4,0	
4. Statinio matmenų įvertinimo koeficientas (K)	K	27680	$K = S \times H^3$
5. Kiti papildomi rodikliai		II gr. nesudėtingas statinys	
03 – Mėšlidė [3.5.]			
1. Inžinerinio statinio bendrasis plotas*	m ²	255,00	
2. Aukštų skaičius	vnt.	1	
3. Inžinerinio statinio aukštis*	m	4,0	
4. Kiti papildomi rodikliai		II gr. nesudėtingas statinys	
Aikštelė [4.1.]			
1. Inžinerinio statinio plotas*	m ²	500,0	
2. Inžinerinio statinio aukštis*	m	n/d	
3. Kiti papildomi rodikliai		II gr. nesudėtingas statinys	
Aikštelė [4.1.]			
1. Inžinerinio statinio plotas*	m ²	500,0	
2. Inžinerinio statinio aukštis*	m	n/d	
3. Kiti papildomi rodikliai		II gr. nesudėtingas statinys	
Aikštelė [4.1.]			
1. Inžinerinio statinio plotas*	m ²	450,0	
2. Inžinerinio statinio aukštis*	m	n/d	
3. Kiti papildomi rodikliai		II gr. nesudėtingas statinys	

	Dokumento žymuo SES-136-XX-PP_AR	Lapas	Lapų	Laida
		4	5	0

5. INŽINERINIAI TINKLAI

Vandentiekis nuotekos

Objektas geriamuoju vandeniu bus aprūpinamas iš esamo gręžinio. Viso objekto pagrindinis vandens vartotojas yra galvijai. Vidaus vandentiekio tinklai turi būti projektuojami iš polietileninių vamzdžių, kontroliniai šuliniai šalia pastato projektuojami iš surenkamų g/b elementų.

Lietaus nuotekos nuo karvidės pastato šlaitinio stogo (neužterštos ir išleidžiamos be valymo) surenkamos lietvamzdžių pagalba. Surinktas lietaus vanduo projektuojamais lietaus nuotekų tinklais nuvedamas į esamą lauko priešgaisrinį telkinį – kūdrą.

Elektros jėgos tinklai jungami nuo centralizuotų tinklų. Nuo TP iki projektuojamo statinio įvadiniai tinklai sprendžiami atskiru projektu.

Šilumos tinklai – neprojektuojami. Pastatas stoginės tipo – nešildomas.

6. SAUGUMO TECHNIKA

Fermos darbuotojai turi turėti specialų išsilavinimą ir kvalifikaciją pagal jų atliekamų darbų pobūdį. Prieš pradėdant darbą jie turi būti instrukuoti apie saugaus darbo metodus pasirašytinai. Darbo metu turi dėvėti specialią aprangą ir naudotis jiems skirtomis saugaus darbo ir sanitarijos priemonėmis.

Visi kanalizacijos šuliniai, duobės, rezervuarai turi būti saugiai uždengti arba aptverti.

Visi fermos technologiniai įrengimai ir mechanizmai, aptvarai, tiesiogiai nesantys po įtampa, bet galintys ją gauti pažeidus izoliaciją, turi būti įžeminti.

Visuose galvijų migravimo takuose ir aikštelėse turi būti įrengtas potencialų išlyginimas.

Nuolat sekti patalpų vėdinimą. Dezinfekuojuojant patalpas naudotis individualiomis apsaugos priemonėmis ir laikytis visų specifinių darbo saugos reikalavimų.

Sklypas bus aptvertas elektriniu piemeniu.

7. MEDŽIŲ, AUGMENIJOS, DIRVOŽEMIO IR KITO IŠKASAMO GRUNTO IŠSAUGOJIMO IR PANAUDOJIMO SĄLYGOS

Statybvietėje nenumatomas medžių ir krūmų kirtimas.

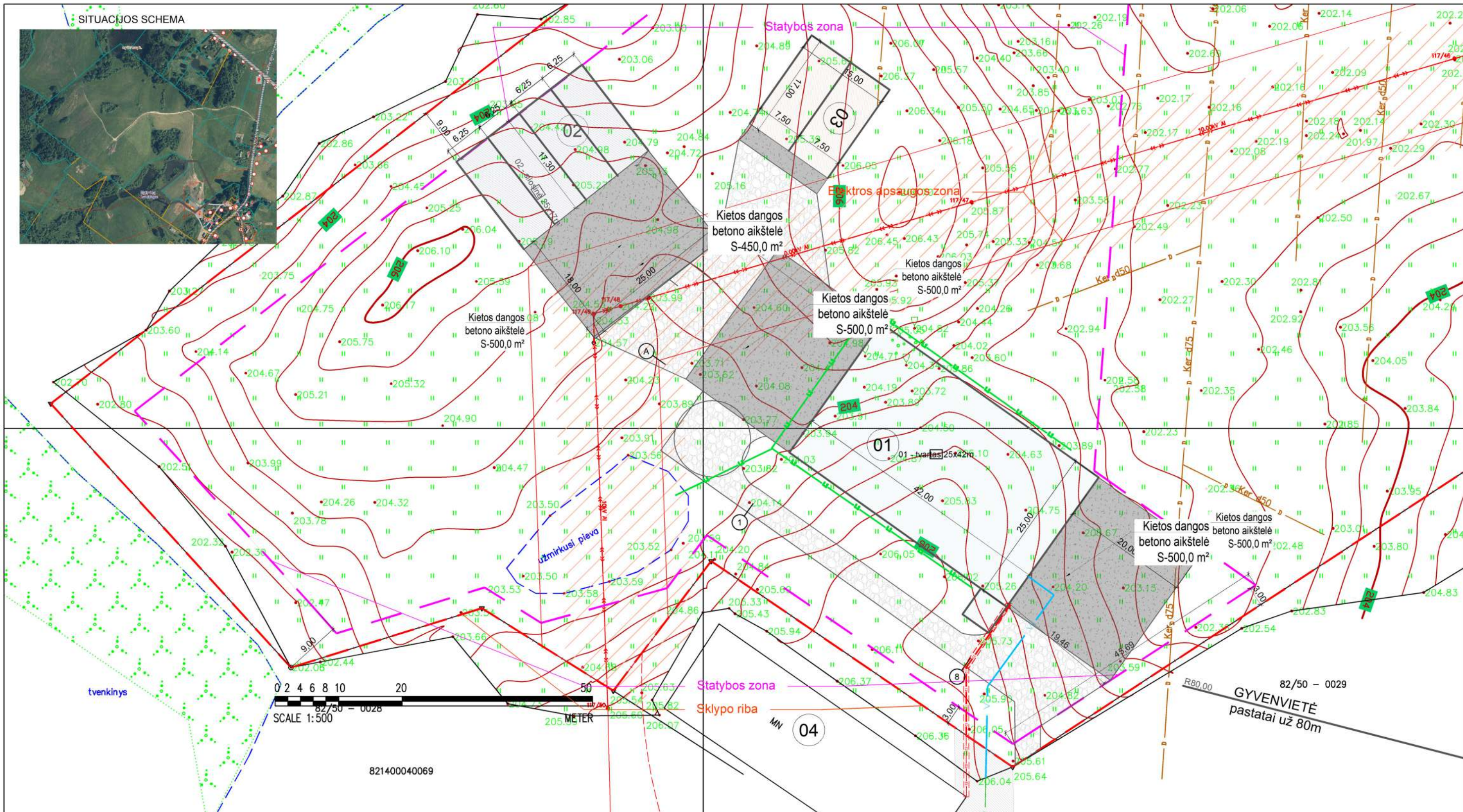
Visas sklype aptiktas dirvožemis nuo būsimo statybų ploto turi būti nuimamas ir supilamas atskirai, nesumaišant jo su kitais gruntais ir iki statybų pabaigos saugomas laikinoje sąvartoje. Dirvožemis bus naudojamas apželdinimui, todėl neturi būti užteršiamas statybos atliekomis, metalu, stiklu, šlaku, plastmasėmis, naftos produktais, cheminėmis medžiagomis, ilgai pūvančiomis augalų liekanomis, pelenais, taip pat per jį negalima važinėti ar kitokiu būdu jo tankinti. Jeigu augalinis gruntas bus sandėliuojamas ilgiau nei vienerius metus, jo paviršiuje nereikia leisti susidaryti velėnai.

Vykdam žemės darbus atliekamas gruntas panaudojamas teritorijos planavimo darbams.

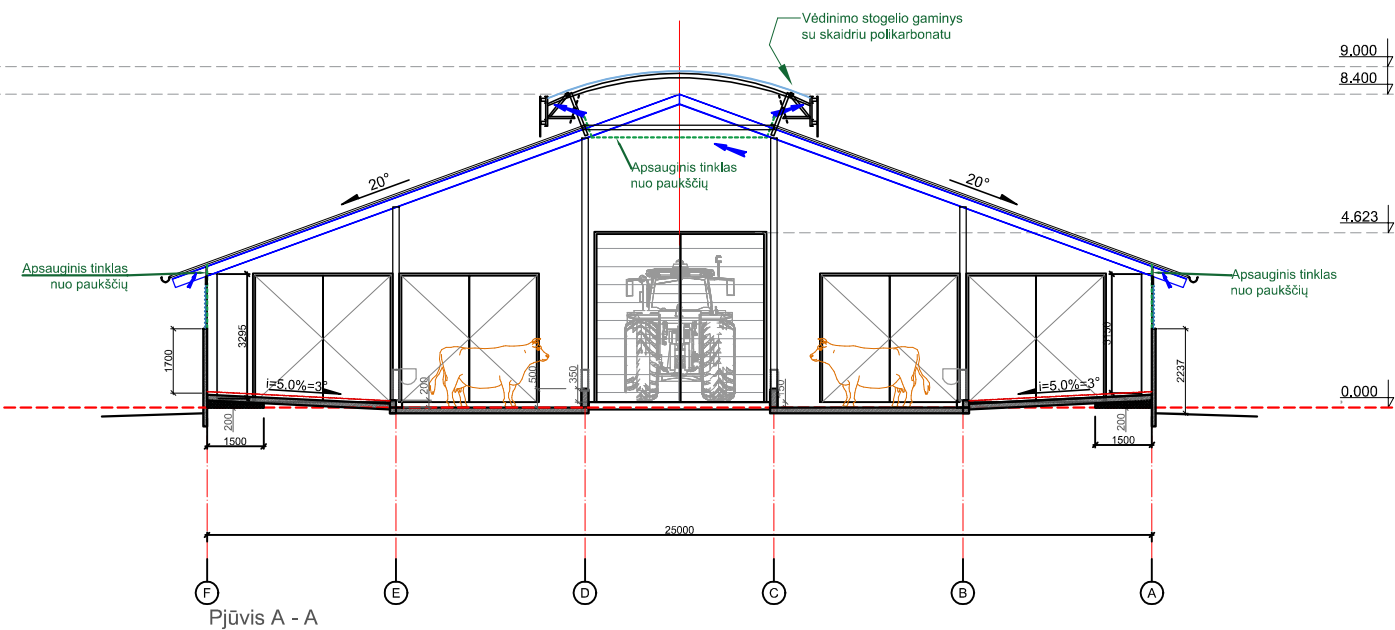
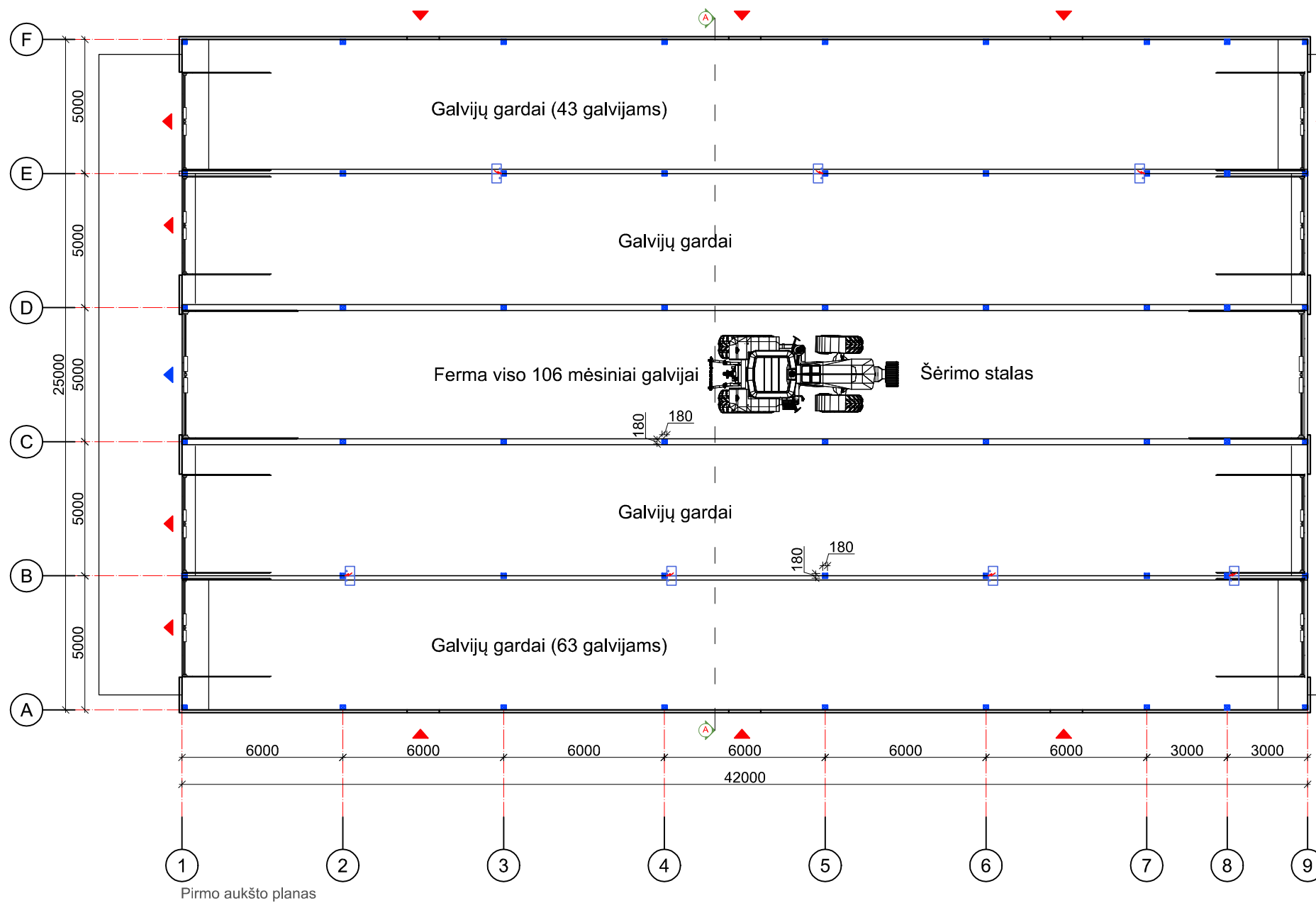
Projekto sprendiniai atitinka statybos įstatymų ir kitų teisės aktų, projekto rengimo dokumentų, normatyvinių statybos techninių, normatyvinių statinio saugos ir paskirties dokumentų reikalavimus, nepažeidžia valstybės, neigaliųjų integracijos, visuomenės ir trečiųjų asmenų interesų. Statybos ir eksploatacijos metu šis objektas neigiamos įtakos gretimoms teritorijoms neturės.

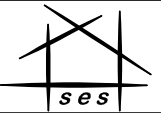
Komplekso eksploatacijos metu išryškėjus neigiamiems faktoriams ūkininkas privalo imtis visų priemonių, kad būtų pašalinti šie faktoriai.

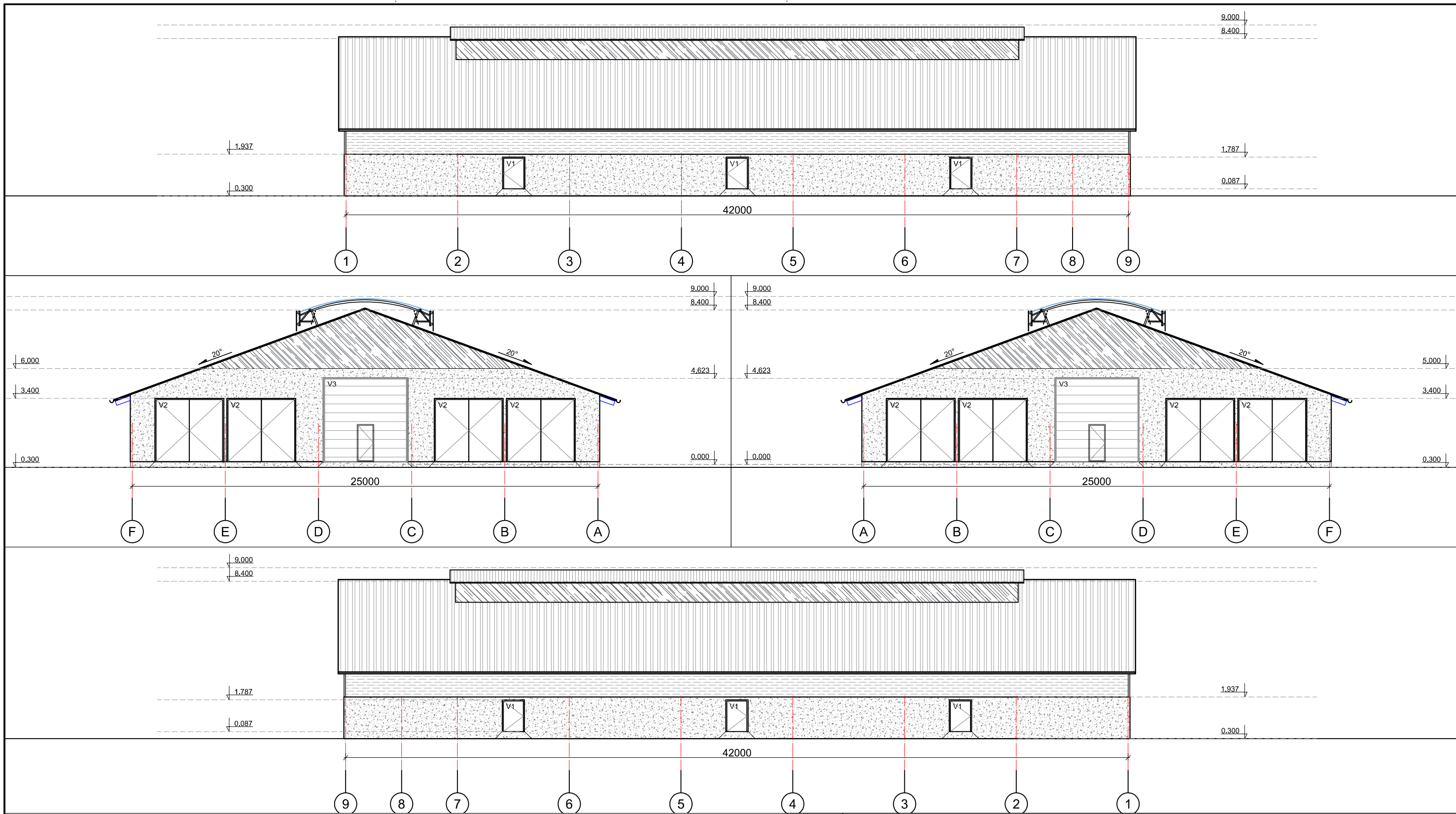
	Dokumento žymuo SES-136-XX-PP_AR	Lapas	Lapų	Laida
		5	5	0



PASTATŲ EKSPLIKACIJA:			821400040121	
Nr.	Pavadinimas	Statybos etapas	0	2023.10
01	Karvidė	I statybos etapas	Laida	Data
02	Siloso tranšėja	II statybos etapas	Projektiniai pasiūlymai	
03	Mėšlidė	III statybos etapas	Keitimų pavadinimas (priežastis)	
04	Esama ferma		Projektuotojas:	
			MB "E. Suvorovo projektavimo biuras" 	
			Statybos: Kitos (fermų) paskirties pastato (karvidės), statinių (mėšlidės, silosinės), Spitrėnų k., Utenos sen., Utenos r. (kad. nr. 8214/0004:122), statybos projektas	
			Brėžinys: Pirmo aukšto planas, Pjūvis A - A	
			Laida: 0	
			Žymuo: SES-136-00-PP-SA-B. 01	
			Lapų: 1 / 1	
			Lapų: 301 / 1	



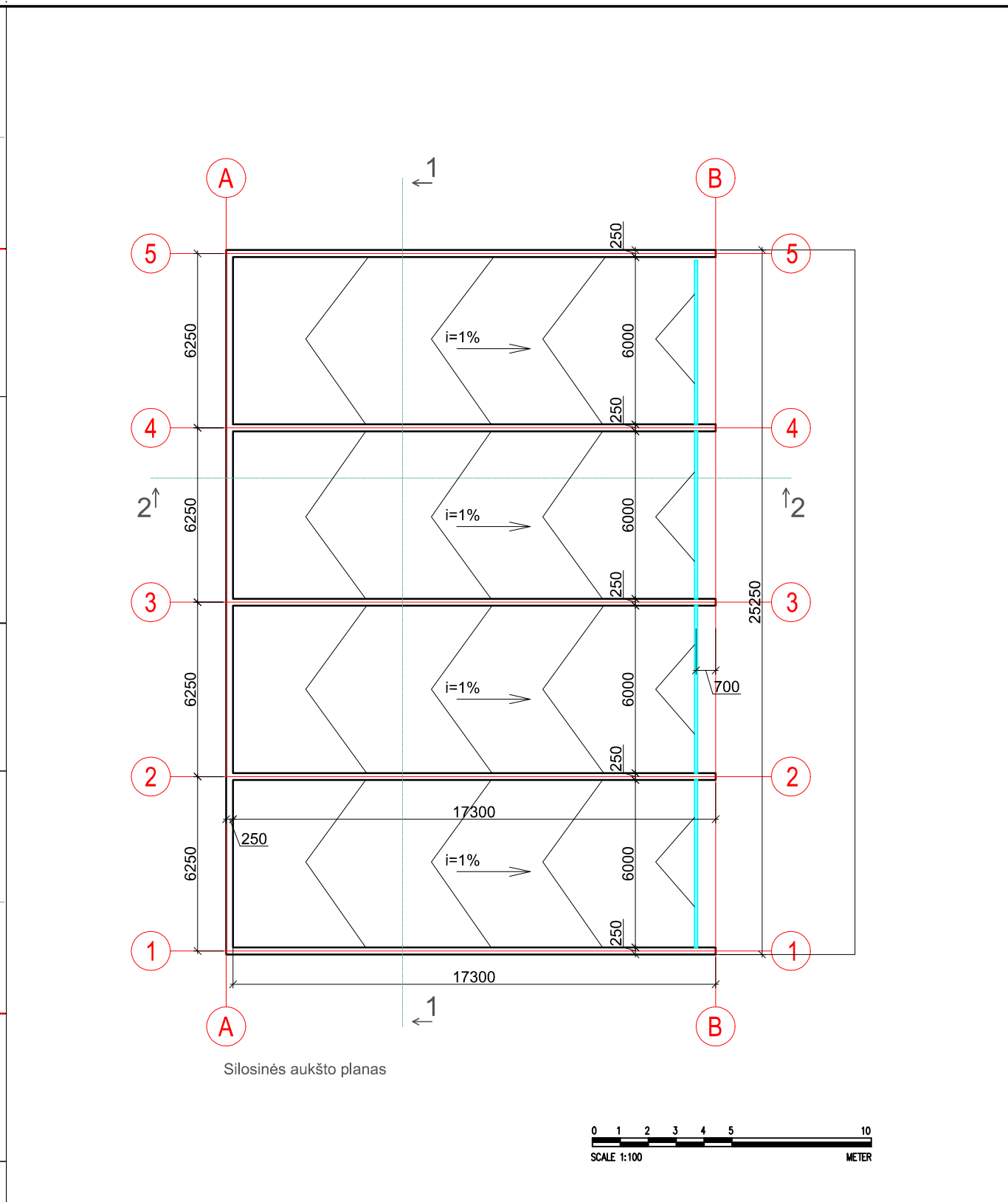
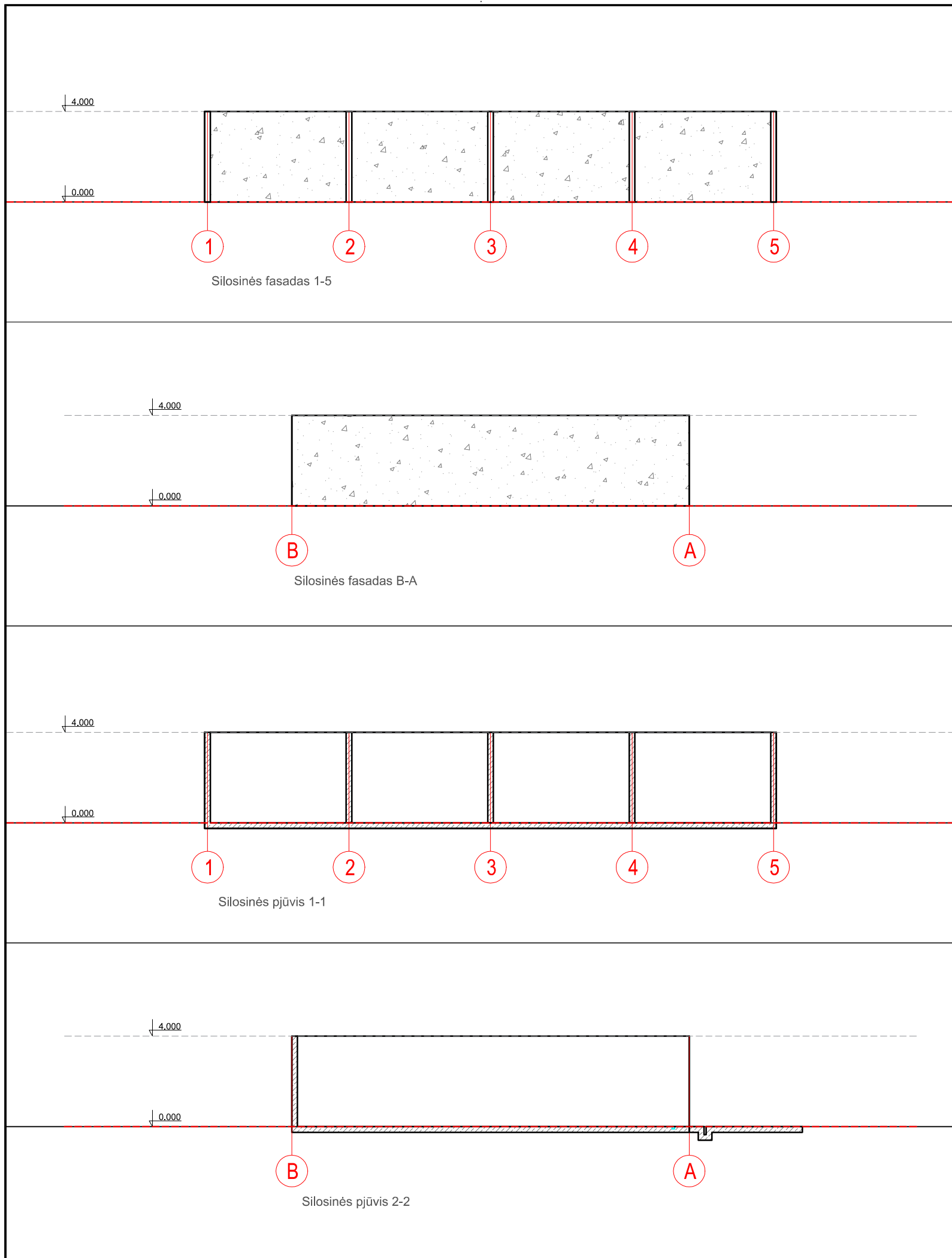
0	2023.10	Projektiniai pasiūlymai		Statyns:	
Laida	Data	Keitimų pavadinimas (priežastis)		Kitos (fermų) paskirties pastato (karvidės), statinių (mėšlindės, silosinės), Spitrėnų k., Utenos sen., Utenos r. (kad. nr. 8214/0004:122), statybos projektas	
Atestato Nr.	Projektuotojas:	MB "E. Suvorovo projektavimo biuras" 		Brėžinys:	
A274	PV/PDV			A. Porutis	Laida
	Arch.	E. Suvorov	Pirmo aukšto planas, Pjūvis A - A		0
Kalba	Statytojas:	Žymuo:		Lapas	Lapų
LT	Ūkininkas D. Ž.	SES-136-01-PP-SA-B. 01		1	1

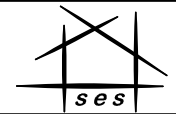


EKSPLIKACIJA:

	UŽUOLAIDOS;
	SKAIDRI POLIKARBONATO DANGA;
	DVIVĖRIAI VARTAI;
	COKOLIO APDAILA/ROSTVERKAS/BETONAS;
	STOGO DANGA, BEASBESTIS ŠIFERIS;

0	2023.10	Projektiniai pasiūlymai	
Laida	Data	Keitimų pavadinimas (priežastis)	
Atestato Nr.	Projektuotojas: MB "E. Suvorovo projektavimo biuras"		Statiny:
A274	PV/PDV	A. Porutis	Kitos (fermų) paskirties pastato (karvidės), statinių (mėšlėdės, silosinės), Spitrėnų k., Utenos sen., Utenos r. (kad. nr. 8214/0004:122), statybos projektas
	Arch.	E. Suvorov	
Kalba	Statytojas:	Brėžinys:	
LT	Ūkininkas D. Ž.	Fasadai	
		Žymuo:	Laida
		SES-136-01-PP-SA-B. 02	0
			Lapas
			Lapų
		1	1



0	2023.10	Projektiniai pasiūlymai		
Laida	Data	Keitimų pavadinimas (priežastis)		
Atestato Nr.	Projektuotojas:	MB "E. Suvorovo projektavimo biuras" 	Statiny:	
A274	PV/PDV		A. Porutis	Kitos (fermų) paskirties pastato (karvidės), statinių (mėšlildės, silosinės), Spitrėnų k., Utenos sen., Utenos r. (kad. nr. 8214/0004:122), statybos projektas
	Arch.	E. Suvorov	Brėžinys:	
Kalba	Statytojas:	Ūkininkas D. Ž.	Silosinės planas, fasadai, pjūviai	Laida
LT			Žymuo:	SES-136-01-PP-SA-B. 03
				Lapas
				1
				Lapų
				1

Kitos (fermų) paskirties pastato (karvidės), statinių (mėšlidės, silosinės), Spitrėnų k., Utenos sen., Utenos r. (kad. nr. 8214/0004:122), statybos projektas

(Projekto pavadinimas)

2024 m. kovo 06 d. Kaunas

(data, vieta)

Projektinių pasiūlymų viešinimo ataskaita

Po projektinių pasiūlymų paskelbimo savivaldybės interneto svetainėje, statytojas žemės sklype įrengė stendą. Stendas įrengtas vadovaujantis STR1.04.04:2017 „Statinio projektavimas, projekto ekspertizė“ 61 p. reikalavimais. Informacija apie parengtą projektą buvo paskelbta Architektūros ir teritorijų planavimo skyriaus skelbimų lentoje, taip pat buvo paskelbta Utenos seniūnijos skelbimų lentoje. Gretimų sklypų savininkai buvo informuoti apie numatomą projektuoti statinį registruotais laiškais. Laiškai išsiųsti kiekvieno savininko registruotos gyvenamosios vietos adresu.

Viešas susirinkimas, kuris prasidėjo 2024-03-06, 15.30 val., vykdytas nuotoliniu būdu, per „Zoom“ platformą, dienotvarkėje buvo numatyta pristatyti projektą, bei atsakyti į suinteresuotų visuomenės atstovų klausimus ir atsižvelgti į gautus pasiūlymus. Susirinkimo metu buvo daromas garso įrašomas, kuris saugomas nustatyta tvarka.

Susirinkimo metu projektuotojas paskyrė viešo susirinkimo pirmininką ir sekretorių, susirinkimo pirmininku paskirtas – Edvard Suvorov, sekretoriumi paskirtas – Arūnas Porutis.

Projektuotojas viešam susirinkimui pristato statytoją – ūkininką kadangi susirinkimo pradžioje iš dalyvių susirinkime be Projektuotojo ir Statytojo dalyvauja Utenos r. sav., Architektūros ir teritorijų planavimo sk. vyriausiasis architektas, trumpai pristatoma projektinių pasiūlymų sprendiniai ir jų esmė, bei informuojama, kad suinteresuotų visuomenės atstovų bus laukiama 1 val. Laikotarpyje, kaip numatyta teisės aktuose. Pateikiama informacija, jog iki viešo susirinkimo pradžios nebuvo sulaukta jokių pasiūlymų iš visuomenės atstovų. Trumpai nurodoma, kad kaip numatyta statybos techniniame reglamente projektuojamas tvartas yra priskiriamas prie visuomenei svarbių statinių sąrašo, dėl šios priežasties parengti ir paviešinti projektiniai pasiūlymai. Kadangi Utenos sa. Atstovas su sprendiniais susipažinęs, o klausimų ir/ar pastebėjimų neturi nurodoma, jog tolimesnis ir detalesnis projekto sprendinių pristatymas bus vykdomas prisijungus suinteresuotiems visuomenės atstovams. Tuomet jie bus detalčiai supažindinti su projektiniais pasiūlymais, kurie buvo viešiami Utenos rajono savivaldybės internetiniame puslapyje. Informacinis skelbimas buvo įrengtas projektuojamame sklype vasario 21 dieną ir nukabintas kovo 6 d., pridama informacinio skelbimo fotofiksacija.

Per valandą nuo nustatytos viešo susirinkimo pradžios suinteresuotų visuomenės atstovų nebuvo sulaukta. 16.35 val. viešo susirinkimo pirmininkas konstatavo, kad viešojo supažindinimo procedūra atlikta, o visuomenė nesuinteresuota projektiniais pasiūlymais. Tai įforminama protokolu, kurį pasirašė viešo susirinkimo pirmininkas ir sekretorius, bei statytojas.

Viešo susirinkimo metu buvo nuspręsta, kad šis projektas susidomėjimo visuomenėje nesulaukė ir prieštaravimų jo atlikimui nėra. Dėl šios priežasties nuspręsta, kad projektui visuomenė pritaria.

Susirinkimo pirmininkas

 Edvard Suvorov



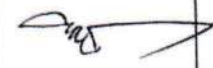

Kitos (fermų) paskirties pastato (karvidės), statinių (mėšlindės, silosinės), Spitrėnų k., Utenos sen., Utenos r. (kad. nr. 8214/0004:122), statybos projektas

(Projekto pavadinimas)

2024 m. kovo 6 d. 15:30 val. Kaunas

(data, valanda, vieta)

Viešo susirinkimo dalyviai

Eil. Nr.	Vardas ir pavardė	Adresas, telefono numeris/atstovaujamos institucijos adresas	Parašas	Pasiūlymo registracijos Nr.
1	EDVARD SUVOROV	Savanorių pr. 269-3, Kaunas +370 637 11040 MB „E. Suvorovo projektavimo biuras“		
2	ARŪNAS PORUTIS	Vilniaus g. 19, Kaunas +370 698 00675 MB „E. Suvorovo projektavimo biuras“		
3	SAULIUS ZOKAS	Utenio a. 4, LT-28503 Utena +370 389 43548 Utenos rajono savivaldybės administracija, Savivaldybės vyr. architektas		
4	 Statytojas		

Susirinkimo pirmininkas:

Edvard Suvorov



Kitos (fermų) paskirties pastato (karvidės), statinių (mėšlidės, silosinės), Spitrėnų k., Utenos sen., Utenos r. (kad. nr. 8214/0004:122), statybos projektas

KAUNAS

(susirinkimas vykdomas nuotoliniu būdu)

(vieta)

2024-03-06

(data)

Susirinkimas įvyko 2024 m. kovo 06 d. 15.30 val.

Viešasis susirinkimas vykdytas nuotoliniu būdu per „Zoom“ platformą. Susirinkimas vykdytas visuomenei patogiu metu, kaip numatyta STR1.04.04:2017.

Posėdžio pirmininkas: MB „E. Suvorovo projektavimo biuras“ architektas Edvard Suvorov

Posėdžio sekretorius: PV Arūnas Porutis

Projektinius pasiūlymus parengęs projektuotojas: MB „E. Suvorovo projektavimo biuras“ architektas Edvard Suvorov;

Statytojas: Ūkininkas

Dalyvauja: Susirinkimo dalyvių sąrašas pridedamas;

Pasiūlymų įvertinimas. Iki viešo susirinkimo pradžios pasiūlymų gautų nebuvo.

Visuomenės atstovų laukta iki 16.30 val.

Darbotvarkė: Kitos (fermų) paskirties pastato (karvidės), statinių (mėšlidės, silosinės), Spitrėnų k., Utenos sen., Utenos r. (kad. nr. 8214/0004:122), statybos projektas, projektinių pasiūlymų pristatymas visuomenei.

Viešo susirinkimo metu daromas garso įrašas, kuris saugomas įmonės vidaus taisyklių nustatyta tvarka. Viešo susirinkimo metu suinteresuotų visuomenės atstovų bandymų prisijungti nebuvo. Prie viešo susirinkimo prisijungė Utenos r. sav. Architektūros ir teritorijų planavimo skyriaus vyriausiasis architektas. Susirinkimo pradžioje, susirinkusiems asmenims trumpai buvo pristatyti projektiniai sprendiniai, po kurių diskusija – nevyko. Po trukpo projekto pristatymo, buvo nuspręsta laukti suinteresuotų visuomenės atstovų, tačiau iki viešo susirinkimo pabaigos, daugiau niekas prisijungti nebandė. Garso įrašas darytas viešo susirinkimo metu pridedamas prie prašymo pritarti projektiniams pasiūlymams „Infostatyboje“, pats įrašas saugomas projektavimo įmonės archyve.

Susirinkimo metu nutarta: Vadovaujantis STR1.04.04:2017 „Statinio projektavimas, projekto ekspertizė“ pritarti „Kitos (fermų) paskirties pastato (karvidės), statinių (mėšlidės, silosinės), Spitrėnų k., Utenos sen., Utenos r. (kad. nr. 8214/0004:122), statybos projektas“ projektiniams pasiūlymams.

Susirinkimo pabaiga. 16.33 val.

Susirinkimo pirmininkas

Edvard Suvorov

Susirinkimo sekretorius

Arūnas Porutis

Kitos (fermų) paskirties pastato (karvidės), statinių (mėšlidės, silosinės), Spitrėnų k., Utenos sen., Utenos r. (kad. nr. 8214/0004:122), statybos projektas

Informacinio stendo fotofiksacijos



Pranešimas apie numatomą statinių (jų dalių) projektavimo pradžią ir visuomenės dalyvavimą svarstant statinių (jų dalių) projektinius pasiūlymus

Informaciją parengė: Laura Gimžauskienė. Publikuota 2024-02-19

PASKELBTA SKELBIMŲ LENTOJE

Architektūros ir teritorijų planavimo skyriaus
savivaldybės vyriausiasis architektas

2024-02-19

Saulius Zokas



Vadovaujantis Lietuvos Respublikos statybos įstatymu ir statybos techniniu reglamentu STR 1.04.04:2017 „Statinio projektavimas, projekto ekspertizė“, statytojas D. Ž. informuoja visuomenę apie numatomą visuomenei svarbaus kitos (fermų) paskirties pastato ir kitų inžinerinių statinių projektavimą, kuriam Teritorijų planavimo įstatymo 20 straipsnyje nustatytais atvejais neparengtas detalusis planas ir statinio statyba pagal Utenos rajono savivaldybės teritorijos bendrojo plano sprendinius žemės sklype, kadastro Nr. 8214/0004:122 Jotaučių k.v., esančiame, Spitrėnų k., Utenos sen., Utenos r. sav., yra galima. Statytojas per 3 darbo dienas prie statybos sklypo ribos turi pastatyti standą su išvardinta informacija, kurį privaloma laikyti ne mažiau 10 darbo dienų nuo šio pranešimo savivaldybės interneto svetainėje www.utena.lt, paskelbimo dienos.

Techninio projekto pavadinimas: Kitos (fermų) paskirties pastato (karvidės), kitų inžinerinių statinių (mėšlėdės ir silosinės), Spitrėnų k., Utenos sen., Utenos r. (kad. Nr. 8214/0004:122), statybos projektas

Statybos geografinė vieta: Spitrėnų k., Utenos sen., Utenos r. sav., sklypo kadastro Nr. 8214/0004:122 Jotaučių k.v.

Statinių paskirtis: Kitos (fermų) paskirties pastatai (7.18), kitos paskirties inžineriniai statiniai (12).

Žemės sklypo pagrindinė naudojimo paskirtis: Žemės ūkio, naudojimo būdas – kiti žemės ūkio paskirties žemės sklypai.

Statytojas: D. Ž.

Projektuotojas: MB „E. Suvorovo projektavimo biuras“, Savanorių pr. 269-3, Kaunas, tel. (+370) 637 11040, el. paštas archedvard@gmail.com

Projekto vadovas ir rengėjas:, architektas Arūnas Porutis, tel. (+370) 698 00675, at. Nr. A 274, Edvard Suvorov, tel. e(+370) 637 11040, el. paštas archedvard@gmail.com

Susipažinti su projektiniais pasiūlymais galima: projektuotojo patalpose, laiką suderinus iš anksto telefonu, darbo dienomis nuo 9.00 iki 16.00 val. ir Utenos seniūnijos skelbimų lentoje adresu Utenio a. 4, Utena (I a.), taip pat Utenos rajono savivaldybės administracijos Architektūros ir teritorijų planavimo skyriaus skelbimų lentoje, adresu Utenio a. 4, Utena (I a.), darbo dienomis nuo 8.00 iki 17.00 val. Visuomenei susipažinti projektiniai pasiūlymai patalpinti Utenos rajono savivaldybės interneto svetainėje www.utena.lt, skiltyje „Visuomenei svarbūs statiniai“, nuo 2024 m. vasario 19 d. iki 2024 m. kovo 6 d. Informacija projektinių pasiūlymų rengėjų teikiama darbo dienomis nuo 9.00 val. iki 16.00 val., tel. (+370) 637 11040, arba el. paštu archedvard@gmail.com

Visuomenės atstovai pasiūlymus dėl projektinio pasiūlymo sprendinių gali teikti projektuotojui raštu MB „E. Suvorovo projektavimo biuras“, Savanorių pr. 269-3, LT-50132 Kaunas, el. paštu archedvard@gmail.com, per visą 10 darbo dienų laikotarpį, skirtą visuomenei susipažinti su projektiniais pasiūlymais, - iki viešo susirinkimo pabaigos ir jo metu. Teikiant pasiūlymus projektuotojui turi būti nurodyta:

1. fizinio asmens vardas, pavardė, elektroninio pašto adresas, juridinio asmens pavadinimas, elektroninio pašto adresas;
2. pasiūlymo teikimo data;
3. informacija ir aplinkybės, kuo grindžiamas pasiūlymas.

Pasiūlymus pateikusiems visuomenės atstovams projektuotojas per 5 darbo dienas po viešo susirinkimo, išnagrinėjęs visus gautus visuomenės atstovų pasiūlymus, juos priima arba motyvuotai atmeta ir atsako raštu, nuroydamas pasiūlymo atmetimo motyvus.

Viešas susirinkimas ir projektinių pasiūlymų svarstymas su visuomene įvyks elektroninėje erdvėje tiesioginės garso ir vaizdo transliacijos būdu 2024 m. kovo 6 d., nuo 15.30 iki 16.30 val. Transliacijos prisijungimo nuoroda „ZOOM“ platformoje:

<https://us05web.zoom.us/j/5142689723?pwd=TWY2emE1TkR3cjkyRVllVXJHZVdWQT09>

ID: 514 268 9723, Psw: kYd78X

Pranešimo nuoroda IS „Infostatyba“: <https://infostatyba.planuojustatau.lt/elinfostatyba-designConditions/document/application/application?id=9325258>

Pranešimas apie numatomą statinių (jų dalių) projektavimo pradžią ir visuomenės dalyvavimą svarstant statinių (jų dalių) projektinius pasiūlymus

Informaciją parengė: Laura Gimžauskienė. Publikuota 2024-02-19

Paskelbta skelbimų lentoje

2024-02-19

Utenos seniūnijos
seniūno pavaduotoja
Laura Gaivenienė

Vadovaujantis Lietuvos Respublikos statybos įstatymu ir statybos techniniu reglamentu STR 1.04.04:2017 „Statinio projektavimas, projekto ekspertizė“, statytojas D. Ž. informuoja visuomenę apie numatomą visuomenei svarbaus kitos (fermų) paskirties pastato ir kitų inžinerinių statinių projektavimą, kuriam Teritorijų planavimo įstatymo 20 straipsnyje nustatytais atvejais neparengtas detalusis planas ir statinio statyba pagal Utenos rajono savivaldybės teritorijos bendrojo plano sprendinius žemės sklype, kadastro Nr. 8214/0004:122 Jotaučių k.v., esančiame, Spitrėnų k., Utenos sen., Utenos r. sav., yra galima. Statytojas per 3 darbo dienas prie statybos sklypo ribos turi pastatyti stendą su išvardinta informacija, kurį privaloma laikyti ne mažiau 10 darbo dienų nuo šio pranešimo savivaldybės interneto svetainėje www.utena.lt, paskelbimo dienos.

Techninio projekto pavadinimas: Kitos (fermų) paskirties pastato (karvidės), kitų inžinerinių statinių (mėšlidės ir silosinės), Spitrėnų k., Utenos sen., Utenos r. (kad. Nr. 8214/0004:122), statybos projektas

Statybos geografinė vieta: Spitrėnų k., Utenos sen., Utenos r. sav., sklypo kadastro Nr. 8214/0004:122 Jotaučių k.v.

Statinių paskirtis: Kitos (fermų) paskirties pastatai (7.18), kitos paskirties inžineriniai statiniai (12).

Žemės sklypo pagrindinė naudojimo paskirtis: Žemės ūkio, naudojimo būdas – kiti žemės ūkio paskirties žemės sklypai.

Statytojas: D. Ž.

Projektuotojas: MB „E. Suvorovo projektavimo biuras“, Savanorių pr. 269-3, Kaunas, tel. (+370) 637 11040, el. paštas archedvard@gmail.com

Projekto vadovas ir rengėjas:, architektas Arūnas Porutis, tel. (+370) 698 00675, at. Nr. A 274, Edvard Suvorov, tel. e(+370) 637 11040, el. paštas archedvard@gmail.com

Susipažinti su projektiniais pasiūlymais galima: projektuotojo patalpose, laiką suderinus iš anksto telefonu, darbo dienomis nuo 9.00 iki 16.00 val. ir Utenos seniūnijos skelbimų lentoje adresu Utenio a. 4, Utena (I a.), taip pat Utenos rajono savivaldybės administracijos Architektūros ir teritorijų planavimo skyriaus skelbimų lentoje, adresu Utenio a. 4, Utena (I a.), darbo dienomis nuo 8.00 iki 17.00 val. Visuomenei susipažinti projektiniai pasiūlymai patalpinti Utenos rajono savivaldybės interneto svetainėje www.utena.lt, skiltyje „Visuomenei svarbūs statiniai“, nuo 2024 m. vasario 19 d. iki 2024 m. kovo 6 d. Informacija projektinių pasiūlymų rengėjų teikiama darbo dienomis nuo 9.00 val. iki 16.00 val., tel. (+370) 637 11040, arba el. paštu archedvard@gmail.com

Visuomenės atstovai pasiūlymus dėl projektinio pasiūlymo sprendinių gali teikti projektuotojui raštu MB „E. Suvorovo projektavimo biuras“, Savanorių pr. 269-3, LT-50132 Kaunas, el. paštu archedvard@gmail.com, per visą 10 darbo dienų laikotarpį, skirtą visuomenei susipažinti su projektiniais pasiūlymais, - iki viešo susirinkimo pabaigos ir jo metu. Teikiant pasiūlymus projektuotojui turi būti nurodyta:

1. fizinio asmens vardas, pavardė, elektroninio pašto adresas, juridinio asmens pavadinimas, elektroninio pašto adresas;
2. pasiūlymo teikimo data;
3. informacija ir aplinkybės, kuo grindžiamas pasiūlymas.

Pasiūlymus pateikusiems visuomenės atstovams projektuotojas per 5 darbo dienas po viešo susirinkimo, išnagrinėjęs visus gautus visuomenės atstovų pasiūlymus, juos priima arba motyvuotai atmeta ir atsako raštu, nurodydamas pasiūlymo atmetimo motyvus.

Viešas susirinkimas ir projektinių pasiūlymų svarstymas su visuomene įvyks elektroninėje erdvėje tiesioginės garso ir vaizdo transliacijos būdu 2024 m. kovo 6 d., nuo 15.30 iki 16.30 val. Transliacijos prisijungimo nuoroda „ZOOM“ platformoje:

<https://us05web.zoom.us/j/5142689723?pwd=TWY2emE1TkR3cjkyRVlVXjJHZVdWQT09>

ID: 514 268 9723, Psw: kYd78X

Pranešimo nuoroda IS „Infostatyba“: <https://infostatyba.planuojatau.lt/elinfostatyba-designConditions/document/application/application?id=9325258>



(<https://www.utena.lt>)

Naujienos Struktūra ir kontaktinė informacija Veiklos sritys Teisinė informacija

Utenos rajono savivaldybės meras

Utenos rajono savivaldybės taryba

Administracinė informacija Paslaugos

(<https://www.utena.lt/contact-us>) (tel. +370 389 601600) (tel. +370 389 61600)

info@utena.lt (<mailto:info@utena.lt>)

Duomenų apsauga Apie Utenos rajono savivaldybę Projektai

leškoti

Savivaldybės priimamasis: (8 389) 64041 [Daugiau informacijos \(/lt/struktura-ir-kontaktai/priimamasis\)](#) Pasitikėjimo telefonas: (8 800 77472), el. paštas: (<mailto:pranesk@utena.lt>)pranesk@utena.lt (<mailto:pranesk@utena.lt>) [Daugiau informacijos \(/lt/struktura-ir-kontaktai/pasitikejimo-telefonas\)](#)

Teritorijų planavimas ir statyba

Aktuali informacija gyventojams ([/lt/daugiabuciu-gyvenamuju-namu-kvartalu-infrastr-tvarkymo-2019-2023-m-programa](#))

ARCHITEKTŪRA IR TERITORIJŲ PLANAVIMAS ([/lt/teritoriju-planavimas12](#))

Teritorijų planavimo komisija ([/lt/teritoriju-planavimo-komisija](#))

Teritorijų planavimo skelbimai ([/lt/our-courses](#))

Teritorijų planavimo dokumentai ([/lt/about-us](#))

Daugiabučių gyvenamųjų namų teritorijų tvarkymas ([/lt/tvarkos-aprasas](#))

Požeminio gėlo vandens gamybos gręžiniai ([/lt/greziniai](#))

Rengiami teritorijų planavimo dokumentai ([/lt/our-history](#))

Pavadinimų gatvėms, adresų suteikimas ([/lt/our-pricing](#))

Išorinė vaizdinė reklama ([/lt/isorine-vaizdine-reklama](#))

Kaimo plėtros žemėtvarkos projektai ([/lt/kpz-projektai](#))

Projektų ir idėjų konkursai ([/lt/projektu-ir-ideju-konkursai](#))

STATYBA

Visuomenei svarbūs statiniai ([/lt/contact-us](#))

Viskas apie renovaciją ([/lt/viskas-apie-renovacija](#))

ŽELDYNAI ([/lt/zeldynai](#))

[Jūs esate čia \(/lt/\)](#) [Visuomenei svarbūs statiniai \(/lt/contact-us\)](#)

Pranešimas apie numatomą statinių (jų dalių) projektavimo pradžią ir visuomenės dalyvavimą svarstant statinių (jų dalių) projektinius pasiūlymus

Pranešimas apie numatomą statinių (jų dalių) projektavimo pradžią ir visuomenės dalyvavimą svarstant statinių (jų dalių) projektinius pasiūlymus

Informaciją parengė: Architektūros ir teritorijų planavimo skyriaus vyresn. specialistė Nijolė Barauskienė. Publikuota 2024-02-19



([/images/Teritoriju_planavimas/Visuomenei_svarbus_statiniai/2024/2024_02_19_vaizdine_medziaga.jpg](#))Vadovaujantis Lietuvos Respublikos statybos įstatymu ir statybos techniniu reglamentu STR 1.04.04:2017 „Statinio projektavimas, projekto ekspertizė“, statytojas D. Ž. informuoja visuomenę apie numatomą visuomenei svarbaus kitos (fermų) paskirties pastato ir kitų inžinerinių statinių projektavimą, kuriam Teritorijų planavimo įstatymo 20 straipsnyje nustatytais atvejais neparengtas detalusis planas ir statinio statyba pagal Utenos rajono savivaldybės teritorijos bendrojo plano sprendinius žemės sklype, kadastro Nr. 8214/0004:122 Jotaučių k.v., esančiame, Spitrėnų k., Utenos sen., Utenos r. sav., yra galima.

Statytojas per 3 darbo dienas prie statybos sklypo ribos turi pastatyti stendą su išvardinta informacija, kurį privaloma laikyti ne mažiau 10 darbo dienų nuo šio pranešimo savivaldybės interneto svetainėje www.utena.lt, paskelbimo dienos.

Techninio projekto pavadinimas: Kitos (fermų) paskirties pastato (karvidės), kitų inžinerinių statinių (mėšlindės ir silosinės), Spitrėnų k., Utenos sen., Utenos r. (kad. Nr. 8214/0004:122), statybos projektas

Statybos geografinė vieta: Spitrėnų k., Utenos sen., Utenos r. sav., sklypo kadastro Nr. 8214/0004:122 Jotaučių k.v.

Statinių paskirtis: Kitos (fermų) paskirties pastatai (7.18), kitos paskirties inžineriniai statiniai (12).

Žemės sklypo pagrindinė naudojimo paskirtis: Žemės ūkio, naudojimo būdas – kiti žemės ūkio paskirties žemės sklypai.

Statytojas: D. Ž.

Projektuotojas: MB „E. Suvorovo projektavimo biuras“, Savanorių pr. 269-3, Kaunas, tel. (+370) 637 11040, el. paštas archedvard@gmail.com (<mailto:archedvard@gmail.com>)

Projekto vadovas ir rengėjas:, architektas Arūnas Porutis, tel. (+370) 698 00675, at. Nr. A 274, Edvard Suvorov, tel. e(+370) 637 11040, el. paštas archedvard@gmail.com (<mailto:archedvard@gmail.com>)

Susipažinti su projektiniais pasiūlymais galima: projektuotojo patalpose, laiką suderinus iš anksto telefonu, darbo dienomis nuo 9.00 iki 16.00 val. ir Utenos seniūnijos skelbimų lentoje adresu Utenio a. 4, Utena (I a.), taip pat Utenos rajono savivaldybės administracijos Architektūros ir teritorijų planavimo skyriaus skelbimų lentoje, adresu Utenio a. 4, Utena (I a.), darbo dienomis nuo 8.00 iki 17.00 val. Visuomenei susipažinti projektiniai pasiūlymai patalpinti Utenos rajono savivaldybės interneto svetainėje www.utena.lt, skiltyje „Visuomenei svarbūs statiniai“, nuo 2024 m. vasario 19 d. iki 2024 m. kovo 6 d. Informacija projektinių pasiūlymų rengėjų teikiama darbo dienomis nuo 9.00 val. iki 16.00 val., tel. (+370) 637 11040, arba el. paštu archedvard@gmail.com (<mailto:archedvard@gmail.com>).

Visuomenės atstovai pasiūlymus dėl projekcinio pasiūlymo sprendinių gali teikti projektuotojui raštu MB „E. Suvorovo projektavimo biuras“, Savanorių pr. 269-3, LT-50132 Kaunas, el. paštu archedvard@gmail.com (<mailto:archedvard@gmail.com>), per visą 10 darbo dienų laikotarpį, skirtą visuomenei susipažinti su projektiniais pasiūlymais, - iki viešo susirinkimo pabaigos ir jo metu. Teikiant pasiūlymus projektuotojui turi būti nurodyta:

- fizinio asmens vardas, pavardė, elektroninio pašto adresas, juridinio asmens pavadinimas, elektroninio pašto adresas;
- pasiūlymo teikimo data;
- informacija ir aplinkybės, kuo grindžiamas pasiūlymas.

Pasiūlymus pateikusiems visuomenės atstovams projektuotojas per 5 darbo dienas po viešo susirinkimo, išnagrinėjęs visus gautus visuomenės atstovų pasiūlymus, juos priima arba motyvuotai atmeta ir atsako raštu, nurodydamas pasiūlymo atmetimo motyvus.

Viešas susirinkimas ir projektinių pasiūlymų svarstymas su visuomene įvyks elektroninėje erdvėje tiesioginės garso ir vaizdo transliacijos būdu 2024 m. kovo 6 d., nuo 15.30 iki 16.30 val. Transliacijos prisijungimo nuoroda „ZOOM“ platformoje:

<https://us05web.zoom.us/j/5142689723?pwd=TWY2emE1TkR3cjkyRVlVXJHZVdWQT09>

(<https://us05web.zoom.us/j/5142689723?pwd=TWY2emE1TkR3cjkyRVlVXJHZVdWQT09>)

ID: 514 268 9723

Psw: kYd78X



Konsultavimas



UTENOS RAJONO SAVIVALDYBĖS ADMINISTRACIJOS ARCHITEKTŪROS IR TERITORIJŲ PLANAVIMO SKYRIUS

Biudžetinė įstaiga. Utenio a. 4, 28503 Utena.
Tel. + 370 389 64 030, +370 389 43 548, el. p. evaldas.rimas@utena.lt
Duomenys kaupiami ir saugomi Juridinių asmenų registre, kodas 188710442.

D. Ž.

2024-03-29 Nr. AR6-16
Į 2024-03-22 Nr. PSP-95-240322-00008

MB „E. Suvorovo projektavimo biuras“
Savanorių pr. 269-3, Kaunas
archedvard@gmail.com

DĖL PRITARIMO PROJEKTINIAMS PASIŪLYMAMS

Vadovaujantis Statybos įstatymu ir statybos techniniu reglamentu STR 1.04.04:2017 „Statinio projektavimas, projekto ekspertizė“, statytojas D. Ž. pateikė svarstyti visuomenei projektinius pasiūlymus, parengtus projektuotojo MB „E. Suvorovo projektavimo biuras“, projekto vadovas ir rengėjas architektas Arūnas Porutis, apie numatomą visuomenei svarbaus kitos (fermų) paskirties pastato ir kitų inžinerinių statinių projektavimą, kuriems Teritorijų planavimo įstatymo 20 straipsnyje nustatytais atvejais neparengtas detalusis planas ir statyba, pagal Utenos rajono savivaldybės teritorijos bendrojo plano sprendinius, patvirtintus Utenos rajono savivaldybės tarybos 2020 m. rugpjūčio 27 d. sprendimu Nr. TS-228 „Dėl Utenos rajono savivaldybės teritorijos bendrojo plano keitimo patvirtinimo“, žemės sklype, kadastrinis Nr. 8214/0004:122 Jotaučių k. v., yra leidžiama. Apie „Kitos (fermų) paskirties pastato (karvidės), kitų inžinerinių statinių (mėšlėdės, silosinės), Spitrėnų k., Utenos sen., Utenos r. sav. (kad. Nr. 8214/0004:122 Jotaučių k. v.), statybos projektas“ projekto rengimo pradžią visuomenė informuota pranešimu savivaldybės interneto svetainėje utena.lt, skelbimo iškaba prie sklypo ribos, Utenos rajono savivaldybės administracijos Architektūros ir teritorijų planavimo skyriaus ir Utenos seniūnijos skelbimų lentose. Pasibaigus su projektiniais pasiūlymais susipažinti skirtam terminui 2024 m. kovo 6 d. elektroninėje erdvėje tiesioginės garso ir vaizdo transliacijos būdu įvyko viešas susirinkimas su suinteresuotos visuomenės atstovais.

Atsižvelgiant į visuomenės informavimo apie numatomą statinių (jų dalių) projektavimą ir visuomenės dalyvavimą svarstant statinių (jų dalių) projektinius pasiūlymus atliktas procedūras ir įvertinus pateiktą informaciją, parengtiems projektiniams pasiūlymams pritarta.

Savivaldybės vyriausiasis architektas

Saulius Zokas