

STATYTOJAS: **UTENOS RAJONO SAVIVALDYBĖ**

PROJEKTUOTOJAS: **UAB „PATVANKA“**

PROJEKTO
PAVADINIMAS: **PELKIŲ G. UTENOJE STATYBOS PROJEKTAS**

STATINIO PROJEKTO
NUMERIS: **2243.1**

PROJEKTO
RENGIMO ETAPAS: **PROJEKTINIAI PASIŪLYMAI**

STATINIO STATYBOS RŪŠIS: **NAUJO STATINIO STATYBA**




STATINIO KATEGORIJA: **NEYPATINGASIS STATINYS**

PROJEKTO DALIS: **SUSISIEKIMO**

BYLOS ŽYMUO: **S - 02**

BYLOS LAIDOS ŽYMUO: **0**

BYLOS IŠLEIDIMO
DATA: **2024**

Kvalifikaciją patvirtinančio dokumento Nr.	Pareigos	Vardas, pavardė	Parašas
	Direktorius	Kęstutis Amolevičius	
1594	Projekto vadovas	Kęstutis Amolevičius	
38352	Projekto dalies vadovas	Rytis Batavičius	

PROJEKTO DOKUMENTŲ ŽINIARAŠTIS

PROJEKTINIŲ PASIŪLYMŲ TEKSTINIŲ DOKUMENTŲ ŽINIARAŠTIS


<i>Eil. Nr.</i>	<i>Dokumento žymuo</i>	<i>Laida</i>	<i>Dokumento pavadinimas</i>	<i>Lapai</i>	<i>Puslap. Nr.</i>
1.	2243.1-PP-PDŽ	0	Projekto dokumentų žiniaraštis	1 lapas	2
2.	2243.1-PP-AR	0	Aiškinamasis raštas	3 lapai	3-5
3.			Bendrieji statinio rodikliai	1 lapas	6

PRIDEDAMŲ DOKUMENTŲ ŽINIARAŠTIS

<i>Eil. Nr.</i>	<i>Dokumento žymuo</i>	<i>Dokumento pavadinimas</i>	<i>Lapai</i>	<i>Puslap. Nr.</i>
1.	-	Projektinių pasiūlymų rengimo užduotis	2 lapai	7-8



PROJEKTINIŲ PASIŪLYMŲ BRĖŽINIŲ ŽINIARAŠTIS

<i>Eil. Nr.</i>	<i>Dokumento žymuo</i>	<i>Laida</i>	<i>Dokumento pavadinimas</i>	<i>Lapai</i>	<i>Puslap. Nr.</i>
1.	2243.1-PP-BR1	0	Dangų ir eismo organizavimo planas M 1:500	1 lapas	9
2.	2243.1-PP-BR2	0	Skersiniai profiliai M 1:50	1 lapas	10

0	2024	Projektiniai pasiūlymai				
LAIDA	IŠLEIDIMO DATA	LAIDOS STATUSAS. KEITIMO PRIEŽASTIS (JEI TAIKOMA)				
KVAL. PATV. DOK. NR.				Statinio projekto pavadinimas		
				PELKIŲ G. UTENOJE STATYBOS PROJEKTAS		
1594	S PV	K. Amolevičius		Statinio numeris ir pavadinimas. Dokumentų pavadinimas	Laida	
38352	S PDV	R. Batavičius			0	
					PROJEKTO DOKUMENTŲ ŽINIARAŠTIS	
LT	Statytojas ir (arba) užsakovas			Dokumento žymuo	Lapas	Lapų
	UTENOS RAJONO SAVIVALDYBĖ			2243.1-PP-PDŽ	1	1

AIŠKINAMASIS RAŠTAS

1. ĮVADAS	2
2. ESAMA SITUACIJA	2
2.1. Bendra informacija	2
1 Pav. Situacijos schema	2
3. PROJEKTINIAI SPRENDINIAI	2

0	2024	Projektiniai pasiūlymai			
LAIDA	IŠLEIDIMO DATA	LAIDOS STATUSAS. KEITIMO PRIEŽASTIS (JEI TAIKOMA)			
KVAL. PATV. DOK. NR.			Statinio projekto pavadinimas PELKIŲ G. UTENOJE STATYBOS PROJEKTAS		
1594	S PV	K. Amolevičius	 Statinio numeris ir pavadinimas. Dokumento pavadinimas	Laida	
38352	S PDV	R. Batavičius		AIŠKINAMASIS RAŠTAS	0
LT	Statytojas ir (arba) užsakovas		Dokumento žymuo	Lapas	Lapų
	UTENOS RAJONO SAVIVALDYBĖ			2243.1-PP.AR	1

1. ĮVADAS

Projektiniai pasiūlymai (toliau – PP) parengti remiantis Utenos rajono savivaldybės administracijos (toliau – Užsakovo) patvirtinta statinio projektavimo projektinių pasiūlymų technine užduotimi (toliau – techninė užduotis).

Projektas parengtas vadovaujantis:

- Technine užduotimi;
- PP parengtas ant ne senesnės nei trejų metų inžinerinės topografinės nuotraukos;

Vadovaujantis Statybos įstatymo 6 str., 4 p. ir STR 1.04.04:2017 1 priedo reikalavimais, patvirtiname, kad projekto sprendiniai atitinka įstatymų, kitų teisės aktų, Projekto rengimo dokumentų, normatyvinių statybos techninių, normatyvinių statinio saugos ir paskirties dokumentų reikalavimus, nepažeidžia valstybės, neįgaliųjų integracijos, visuomenės ir trečiųjų asmenų interesų.

2. ESAMA SITUACIJA

2.1. Bendra informacija



1 Pav. Situacijos schema

Projektas apima Pelkių gatvę esančią Utenos mieste. Gatvė randasi vakarinėje miesto dalyje nuo Šaltinių g. Pelkių g. projektuojama sklypuose, kurių unikalūs Nr. 4400-5171-2942; Nr. 4400-5821-1019.

3. PROJEKTINIAI SPRENDINIAI

Visi siūlomi projektiniai sprendiniai atitinka teritorijų planavimo tame tarpe ir detaliojo plano sprendinius, aplinkosaugos, kraštovaizdžio, saugomų teritorijų apsaugos reikalavimus, įstatymų, kitų teisės aktų projekto rengimo dokumentus, normatyvinių statinio saugos ir paskirties dokumentus, normatyvinių statybos techninių dokumentų reikalavimus.

Gatvė projektuojama vadovaujantis STR 2.06.04:2014 „Gatvės ir vietinės reikšmės keliai. Bendrieji reikalavimai“ ir laikantis Ds ir IIIv kategorijos vietinės reikšmės keliams keliamų reikalavimų.

Projektas skaidomas į 3 etapus (žr. situacijos schemą)

I etapas – 332 m

II etapas – 206 m

III etapas – 199 m

I etapas

Gatvę numatoma įrengti 4,5 m pločio laikantis Ds kategorijos gatvėms keliamų reikalavimų. Skersinis nuolydis projektuojamas vienšlaitis - 2,5 proc. nukreiptas į kairę važiuojamosios dalies pusę. Kelkraščiai projektuojami 1,0 m pločio kairėje ir dešinėje važiuojamosios dalies pusėje. Gatvė projektuojama pylimuose, šlaitus numatoma įrengti 1:1,5 statumu paskleidžiant dirvožemio sluoksnį ir apželdinant juos žolės sėklomis

Dokumento žymuo	Lapas	Lapų
2243.1-PP.AR	2	3

Projekto apimtyje taip pat numatomas kelio ženklų įrengimas.

II ir III etapas

Kelią numatoma įrengti 3,5 m pločio laikantis IIIv kategorijos vietinės reikšmės keliams keliamų reikalavimų. Skersinis nuolydis projektuojamas vienšlaitis - 2,5 proc. nukreiptas į kairę važiuojamosios dalies pusę. Kelkraščiai projektuojami 1,0 m pločio kairėje ir dešinėje važiuojamosios dalies pusėje. Kelias projektuojamas pylimuose, šlaitus numatoma įrengti 1:1,5 statumu paskleidžiant dirvožemio sluoksnį ir apželdinant juos žolės sėklomis

Kelio pabaigoje siekiant sudaryti galimybę apsisukti lengviesiems automobiliams numatoma įrengti automobilių apsisukimo aikšteles.

Projekto apimtyje taip pat numatomas kelio ženklų įrengimas.

Dokumento žymuo	Lapas	Lapų
2243.1-PP.AR	3	3

BENDRIEJI STATINIO RODIKLIAI

Statinys: **Pelkių g. Utenoje statybos projektas**

Eil Nr	Pavadinimas	Mato vienetas	Kiekis	Pastabos
1.	III. SUSISIEKIMO KOMUNIKACIJOS:			
	3.1. I etapas (gatvė)			
	Kategorija D _s			
	Ilgis*	km	0,332	
	Važiuojamosios dalies plotis	m	4,50	
	Eismo juostų skaičius	vnt.	1	
	Eismo juostos plotis	m	4,50	
	3.2. II etapas (kelias)			
	Kategorija III _v			
	Ilgis*	km	0,206	
	Važiuojamosios dalies plotis	m	3,50	
	Eismo juostų skaičius	vnt.	1	
	Eismo juostos plotis	m	3,50	
	3.3. III etapas (kelias)			
	Kategorija III _v			
	Ilgis*	km	0,199	
	Važiuojamosios dalies plotis	m	3,50	
	Eismo juostų skaičius	vnt.	1	
	Eismo juostos plotis	m	3,50	
2.	IV. INŽINERINIAI TINKLAI			
	paviršinių nuotekų:			
	4.1. inžinerinių tinklų ilgis			
	paviršinių nuotekų	m	121,0	
	4.2. vamzdžio skersmuo			
	paviršinių nuotekų	mm	200; 250	

* Žvaigždute pažymėti rodikliai apskaičiuojami vadovaujantis Nekilnojamojo turto kadastrinių matavimų ir kadastro duomenų surinkimo taisyklėmis, kurias tvirtina Lietuvos Respublikos žemės ūkio ministras. Baigus statybą ir atlikus kadastrinius matavimus šie rodikliai gali turėti neesminių nukrypimų [5.39].

Statinio projekto vadovas

Kęstutis Amolevičius, kvalif. atest. Nr. 1594
 išduotas 2013 02 19

Utenos rajono savivaldybės administracija

Gauta

2023-08-08 Nr. (3.12) G-5621
(data)

TVIRTINU:

Architektūros ir teritorijų planavimo skyriaus
savivaldybės vyriausiasis architektas

2023-08-09

PROJEKTINIŲ PASIŪLYMŲ RENGIMO UŽDUOTIS

1.	INFORMACIJA APIE SUMANYTĄ PROJEKTUOTI STATINĮ:	
	Pavadinimas (<i>nurodomas techninio projekto pavadinimas</i>)	Pelkių g. Utenoje statybos projektas
	Užsakovas (Statytojas)	Utenos rajono savivaldybės administracija (Utenos rajono savivaldybė)
	Projektinių pasiūlymų rengėjas	UAB „Patvanka“
	Statybos rūšis	Naujo statinio statyba
	Statinio kategorija	Nepatingasis statinys
	Statinio pagrindinė naudojimo paskirtis	Susisiekimo komunikacijos – keliai (gatvės); Inžineriniai tinklai - paviršinių nuotekų šalinimo tinklai
	Žemės sklypo rodikliai:	Unikalus daikto Nr. 4400-5171-2942; 4400-5821-1019 Naudojimo paskirtis: kita Naudojimo būdas: susisiekimo ir inžinerinių tinklų koridorių teritorijos
	Statinio rodikliai:	Nėra
	Statinio techniniai ir paskirties rodikliai	Gatvė: Kategorija: D _s ir III _v Bendras ilgis: ~ 750 m; Plotis: 3,5÷4,5 m; Paviršinių nuotekų tinklai: Bendras nuotekų tinklų ilgis: ~ 120 m; Vamzdžio skersmuo – Ø200 ÷ 250 mm
2.	PROJEKTINIŲ PASIŪLYMŲ PASKIRTIS: (<i>rekomendacinė</i>)	
	<ul style="list-style-type: none"> – informuoti visuomenę apie visuomenei svarbaus statinio numatomą projektavimą; – išreikšti Statytojo (užsakovo) sumanyto projektuoti statinio pagrindinių sprendinių idėją; 	
3.	PROJEKTINIŲ PASIŪLYMŲ SUDĖTIS:	
	<ul style="list-style-type: none"> 3.1. Aiškinamasis raštas; 3.2. Situacijos schema; 3.3. Gatvės planas; 3.4. Skersiniai pjūviai; 3.5. Inžinerinių tinklų planas 	
4.	STATYTOJO (UŽSAKOVO) PATEIKIAMAI DOKUMENTAI: (<i>rekomendaciniai</i>)	
	Nepateikiama.	
5.	PROJEKTINIŲ PASIŪLYMŲ VAIZDINĖ INFORMACIJA: (<i>rekomendacinė</i>)	
	Nepateikiama.	

6.	KITI DUOMENYS:	
	Projektinių pasiūlymų parengimo terminai	10 k. d.
	Statytojui pateikiamų projektinių pasiūlymų kopijų kiekis	1
	Statytojui pateikiamų kompiuterinių laikmenų su įrašytais projektiniais pasiūlymais kopijų kiekis	1
	Kita	

Statytojas (užsakovas):

(parašas)

Vykdytojas (projektuotojas):



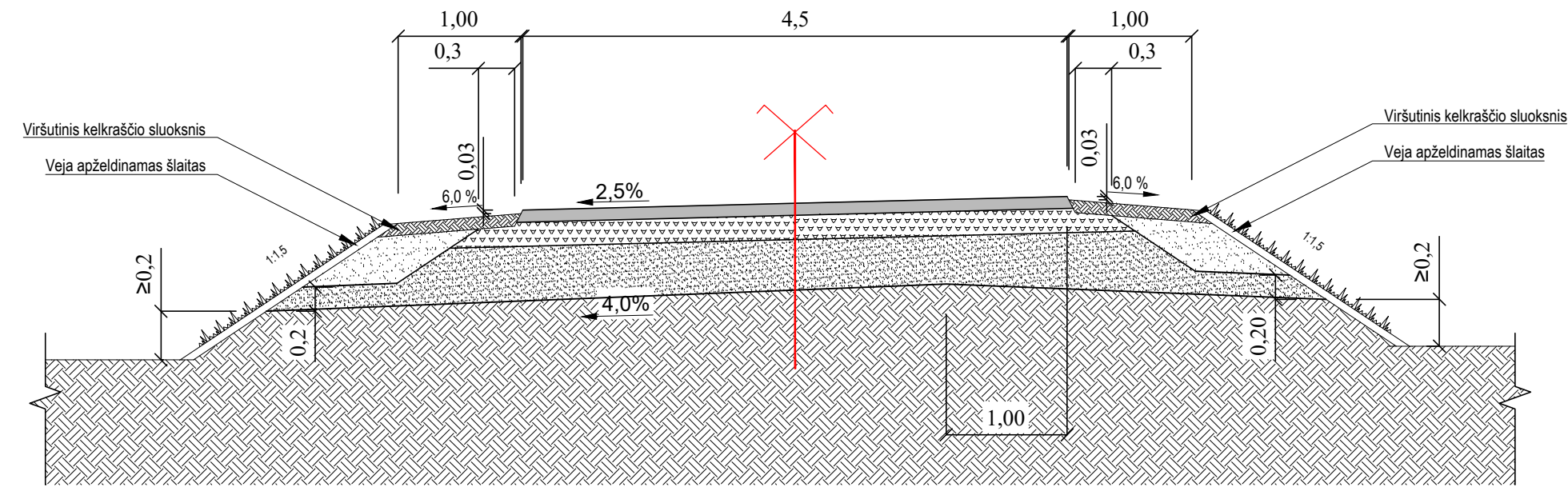


SUTARTINIAI ŽYMEJIMAI		
Eil. Nr.	Žymuo	Pavadinimas
1		Projektuojama asinė linija
		Kreivės pradžia
		Kreivės pabaiga
		Pereinamosios kreivės pradžia
		Pereinamosios kreivės pabaiga
2		Projektuojama asfalto danga
3		Projektuojama trinkelė danga (mozaika)
4		Projektuojama trinkelė danga (slipnaregiams pritaikytas įspėjamasis paviršius)
5		Dirvožemio sluoksnis apšaldintas veja
6		Projektuojamas betoninis bordiūras 100x15x30 cm
7		Projektuojamas betoninis bordiūras 100x15x30 cm (nužemintas)
8		Projektuojamas betoninis bordiūras 100x8x20 cm
9		Žemės sklypų ribos
10		Projektuojamo kelio ženklų pastatymo vieta (atrama). Vienas skydas/ du skydai
11		Projektuojamas kelio ženklas

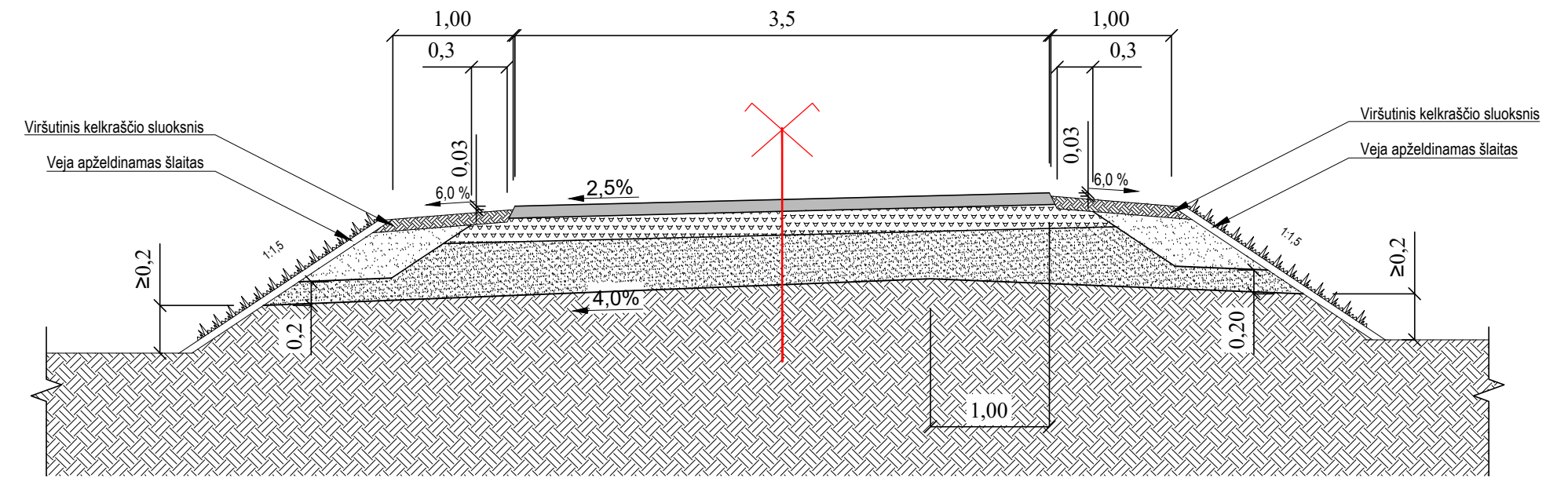
0	2024	Projekciniai pasiūlymai
LAIDA	ISLEIDIMO DATA	LAIDOS STATUSAS. KEITIMO PRIEŽASTIS (JEI TAIKOMA)
Kval. atest. Nr.		Projekto pavadinimas
1594	PV K. Amolevičius	Brežinys
38352	PDV R. Batavičius	Dangų ir cismo organizavimo planas, M 1:500
LT	Utenos rajono savivaldybė	2243.1-PP.BR1

Laida	0
Lapu	1

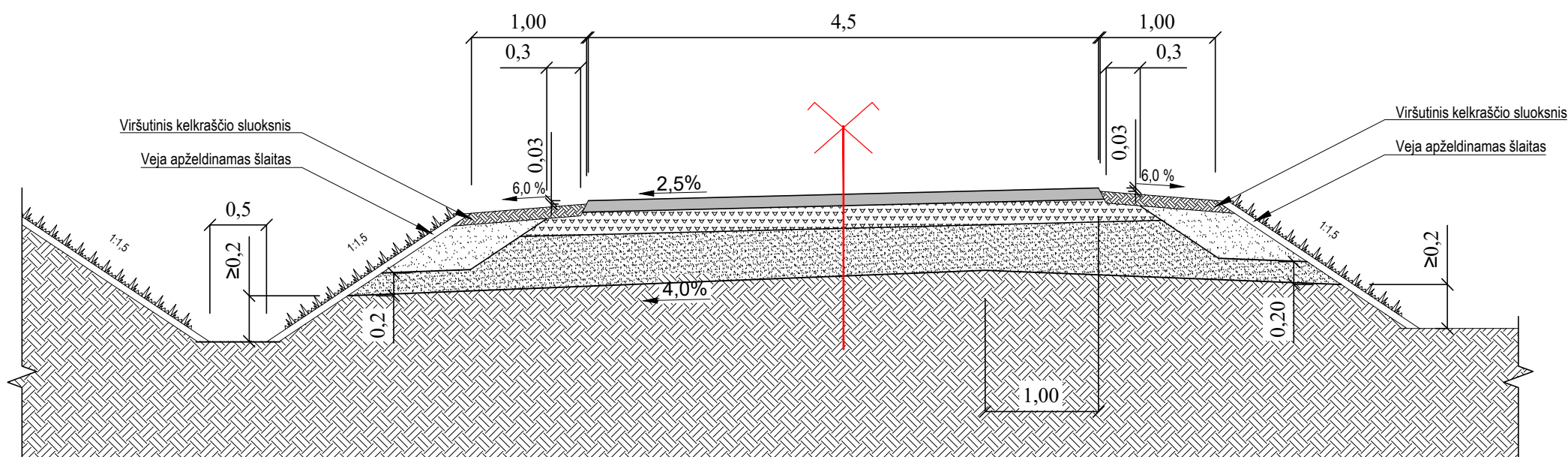
Skersinis profilis Nr. 1




Skersinis profilis Nr. 3



Skersinis profilis Nr. 2



0	2024	Projektiniai pasiūlymai		
LAIDA	IŠLEIDIMO DATA	LAIDOS STATUSAS. KEITIMO PRIEŽASTIS (JEI TAIKOMA)		
Kval. atest. Nr.		Projekto pavadinimas		
		Pelkių g. Utenoje statybos projektas		
1594	S PV	K. Amolevičius	Brėžinys	
38352	S PDV	R. Batavičius		
			Skersiniai profiliai, M 1:50	Laida
				0
LT	Utenos rajono savivaldybė	2243.1 -PP.BR2	Lapas	Lapų
			1	1

STATYTOJAS: **UTENOS RAJONO SAVIVALDYBĖ**

PROJEKTUOTOJAS: **UAB „PATVANKA“**

PROJEKTO
PAVADINIMAS: **PELKIŲ G. UTENOJE STATYBOS PROJEKTAS**

STATINIO PROJEKTO
NUMERIS: **2243.1**

PROJEKTO
RENGIMO ETAPAS: **PROJEKTINIAI PASIŪLYMAI**

STATINIO STATYBOS RŪŠIS: **NAUJO STATINIO STATYBA**



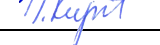
STATINIO KATEGORIJA: **NEYPATINGASIS STATINYS**

PROJEKTO DALIS: **NUOTEKŲ ŠALINIMO**


BYLOS ŽYMUO: **NŠ - 03**

BYLOS LAIDOS ŽYMUO: **0**

BYLOS IŠLEIDIMO
DATA: **2024**

Kvalifikaciją patvirtinančio dokumento Nr.	Pareigos	Vardas, pavardė	Parašas
	Direktorius	Kęstutis Amolevičius	
1594	Projekto vadovas	Kęstutis Amolevičius	
24019	Projekto dalies vadovė	Inga Kupstienė	

Dokumento žymuo	Lapų sk.	Laida	Dokumento pavadinimas	Pastabos
Tekstiniai dokumentai:				
Nr.01	1	0	Antraštinis lapas	
2243.1-PP-NŠ-BSŽ	1	0	Bylos dokumentų sudėties žiniaraštis	
2243.1-PP-NŠ -AR	2	0	Aiškinamasis raštas	
2243.1-PP-NŠ -B-01	1	0	Sklypo planas su paviršinių nuotekų tinklais	
	2		Projektinių pasiūlymų rengimo užduotis	

0	2024	Projektiniai pasiūlymai		
Laida	Išleidimo data	Laidos statusas. Keitimo priežastis (jei taikoma)		
Kval. patv. dok.Nr	UAB "PATVANKA"			Statinio projekto pavadinimas: PELKIŲ G. UTENOJE STATYBOS PROJEKTAS
1594	PV	K. Amolevičius		Dokumento pavadinimas: PROJEKTINIAI PASIŪLYMAI Bylos sudėties žiniaraštis
				Laida 0
lt	Statytojas ir (arba) užsakovas: Utenos rajono savivaldybės administracija			Dokumento žymuo: 2243.1-PP-NŠ-BSŽ
				Lapas 1
				Lapų 1

AIŠKINAMASIS RAŠTAS

Projektiniai pasiūlymai paruošti vadovaujantis norminiais dokumentais :

- 1) LR Statybos įstatymas.
- 2) STR 1.04.04:2017 Statinio projektavimas, projekto ekspertizė.
- 3) STR 1.05.01:2017 Statybą leidžiantys dokumentai. Statybos užbaigimas. Statybos sustabdymas. Savavališkos statybos padarinių šalinimas. Statybos pagal neteisėtai išduotą statybą leidžiantį dokumentą padarinių šalinimas
- 4) STR 1.06.01:2016 Statybos darbai. Statinio statybos priežiūra
- 5) STR 2.06.04:2014 „Gatvės ir vietinės reikšmės keliai. bendrieji reikalavimai
- 6) STR 2.07.01:2003 Vandentiekis ir nuotekų šalintuvas. Pastato inžinerinės sistemos. Lauko inžineriniai tinklai
- 7) 2022-05-24 Utenos r. savivaldybės administracijos direktoriaus parengta technine specifikacija – užduotis Pelkių ir Šaltinių gatvių, naujos statybos/kapitalinio remonto techninės dokumentacijos parengimo.
- 8) 2022-0-10-09 UAB „Utenos vanenys“ technines projektavimo sąlygas Nr. PS-22-170

Esama padėtis

Utenos m. projektuojama Pelkių gatvė (Schema pridedama). Šiuo metu, šioje gatvėje paviršinių nuotekų tinklų surinkimo ir nuvedimo nėra.

Numatomo kelio danga – asfaltbetonis, bortų nėra.


Projektiniai sprendiniai

Paviršinių nuotekų tinklas projektuojamas D250 mm skersmens Pelkių gatvės važiuojamojoje dalyje, nuo Šaltinių g. iki esamo paviršinio vandens griovio, įrengiant žiotis D250, žemės sklype kad.Nr. 8270/7001:176, unik.Nr. 4400-5821-1019. Kitose gatvės atkarpose, nesant galimybei paviršinio vandens nuotekas pajungti į atvirus vandens telkinius, paviršinės nuotekos nuo projektuojamos gatvės nuvedamos ant žemės paviršiaus.

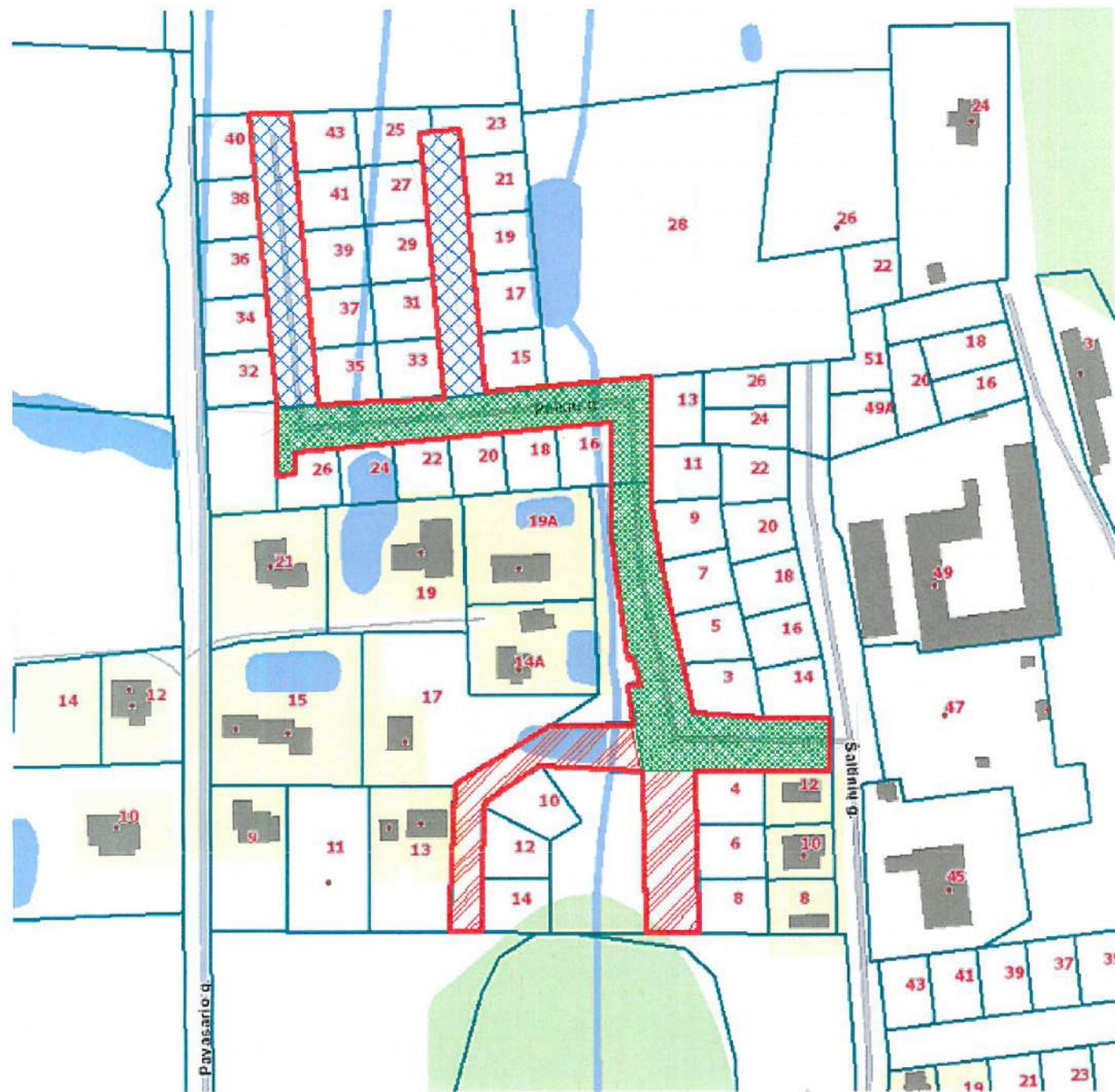
Bendras Pelkių g. projektuojamų tinklų ilgis:





- D250mm ilgis apie 105,0 m.

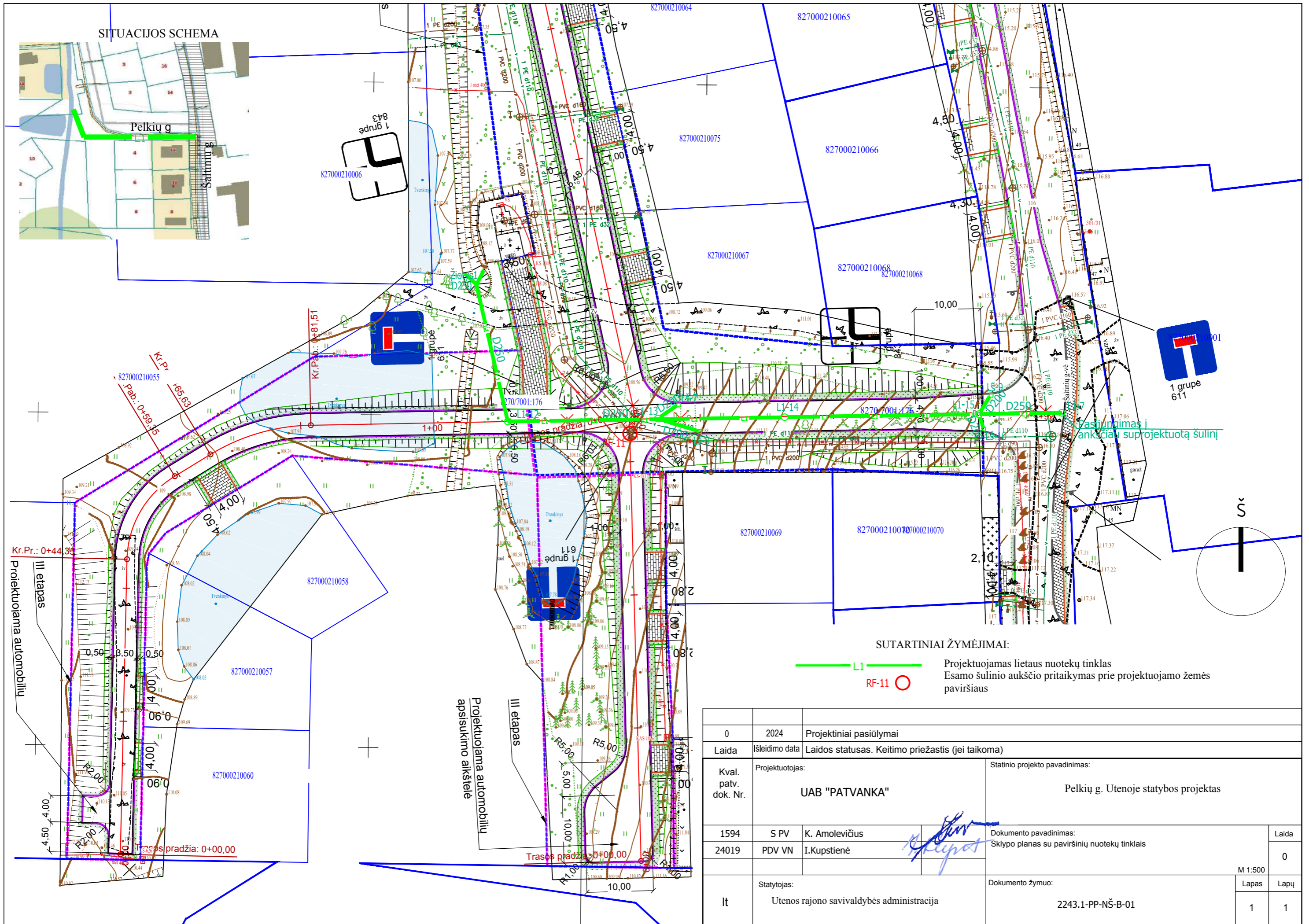
- D200mm ilgis apie 16,0m.

0	2024	Projektiniai pasiūlymai				
Laida	Išleidimo data	Laidos statusas. Keitimo priežastis (jei taikoma)				
Kval. patv. dok.Nr	UAB "PATVANKA"			Statinio projekto pavadinimas: PELKIŲ G. UTENOJE STATYBOS PROJEKTAS		
1594	PV	K. Amolevičius		Dokumento pavadinimas: PROJEKTINIAI PASIŪLYMAI AIŠKINAMASIS RAŠTAS	Laida 0	
lt	Statytojas ir (arba) užsakovas: Utenos rajono savivaldybės administracija			Dokumento žymuo: 2243.1-PP-NŠ.AR	Lapas 1	Lapų 1

Pelkių gatvės, Utenoje, situacijos planas



-  Projektuojamos Pelkių gatvės sklypo ribos
-  Projektuojama Pelkių gatvė pagal IIv vietinės reikšmės kelių kategorijos reikalavimus. I etapas
-  Projektuojama Pelkių gatvė pagal IIIv vietinės reikšmės kelių kategorijos reikalavimus. II etapas
-  Projektuojama Pelkių gatvė pagal IIIv vietinės reikšmės kelių kategorijos reikalavimus. III etapas



SUTARTINIAI ŽYMĖJIMAI:

- L1 — Projektuojamas lietaus nuotekų tinklas
- RF-11 ○ Esamo šulinio aukščio pritaikymas prie projektuojamo žemės paviršiaus

0	2024	Projektiniai pasiūlymai	
Laida	Išleidimo data	Laidos statusas. Keitimo priežastis (jei taikoma)	
Kval. patv. dok. Nr.	Projektuotojas:	Statinio projekto pavadinimas:	
	UAB "PATVANKA"	Pelkių g. Utenoje statybos projektas	
1594	S PV	K. Amolevičius	Dokumento pavadinimas: Sklypo planas su paviršinių nuotekų tinklais
24019	PDV VN	I. Kupstienė	
lt	Statytojas:	Dokumento žymuo:	
	Utenos rajono savivaldybės administracija	2243.1-PP-NS-B-01	
			Laida
			0
			M 1:500
			Lapas
			Lapų
			1
			1

Utenos rajono savivaldybės administracija

Gauta

2023-08-08 Nr. (3.17) G-5621
(data)

TVIRTINU:

Architektūros ir teritorijų planavimo skyriaus
savivaldybės vyriausiasis architektas

2023-08-09

PROJEKTINIŲ PASIŪLYMŲ RENGIMO UŽDUOTIS

1.	INFORMACIJA APIE SUMANYTĄ PROJEKTUOTI STATINĮ:	
	Pavadinimas (<i>nurodomas techninio projekto pavadinimas</i>)	Pelkių g. Utenoje statybos projektas
	Užsakovas (Statytojas)	Utenos rajono savivaldybės administracija (Utenos rajono savivaldybė)
	Projektinių pasiūlymų rengėjas	UAB „Patvanka“
	Statybos rūšis	Naujo statinio statyba
	Statinio kategorija	Neypatingasis statinys
	Statinio pagrindinė naudojimo paskirtis	Susisiekimo komunikacijos – keliai (gatvės); Inžineriniai tinklai - paviršinių nuotekų šalinimo tinklai
	Žemės sklypo rodikliai:	Unikalus daikto Nr. 4400-5171-2942; 4400-5821-1019 Naudojimo paskirtis: kita Naudojimo būdas: susisiekimo ir inžinerinių tinklų koridorių teritorijos
	Statinio rodikliai:	Nėra
	Statinio techniniai ir paskirties rodikliai	Gatvė: Kategorija: D _s ir III _v Bendras ilgis: ~ 750 m; Plotis: 3,5÷4,5 m; Paviršinių nuotekų tinklai: Bendras nuotekų tinklų ilgis: ~ 120 m; Vamzdžio skersmuo – Ø200 ÷ 250 mm
2.	PROJEKTINIŲ PASIŪLYMŲ PASKIRTIS: (<i>rekomendacinė</i>)	
	<ul style="list-style-type: none"> – informuoti visuomenę apie visuomenei svarbaus statinio numatomą projektavimą; – išreikšti Statytojo (užsakovo) sumanyto projektuoti statinio pagrindinių sprendinių idėją; 	
3.	PROJEKTINIŲ PASIŪLYMŲ SUDĖTIS:	
	3.1. Aiškinamasis raštas; 3.2. Situacijos schema; 3.3. Gatvės planas; 3.4. Skersiniai pjūviai; 3.5. Inžinerinių tinklų planas	
4.	STATYTOJO (UŽSAKOVO) PATEIKIAMAI DOKUMENTAI: (<i>rekomendaciniai</i>)	
	Nepateikiama.	
5.	PROJEKTINIŲ PASIŪLYMŲ VAIZDINĖ INFORMACIJA: (<i>rekomendacinė</i>)	
	Nepateikiama.	

6.	KITI DUOMENYS:	
	Projektinių pasiūlymų parengimo terminai	10 k. d.
	Statytojui pateikiamų projektinių pasiūlymų kopijų kiekis	1
	Statytojui pateikiamų kompiuterinių laikmenų su įrašytais projektiniais pasiūlymais kopijų kiekis	1
	Kita	

Statytojas (užsakovas):

(parašas)

Vykdytojas (projektuotojas):



STATYTOJAS: **UTENOS RAJONO SAVIVALDYBĖ**

PROJEKTUOTOJAS: **UAB „PATVANKA“**



PROJEKTO
PAVADINIMAS: **PELKIŲ G. UTENOJE STATYBOS PROJEKTAS**

STATINIO PROJEKTO
NUMERIS: **2243.1**

PROJEKTO
RENGIMO ETAPAS: **PROJEKTINIAI PASIŪLYMAI**

PROJEKTO DALIS: **PROJEKTINIŲ PASIŪLYMŲ VIEŠINIMO ATASKAITA**

BYLOS IŠLEIDIMO
DATA: **2024**

Kvalifikaciją patvirtinančio dokumento Nr.	Pareigos	Vardas, pavardė	Parašas
	Direktorius	Kęstutis Amolevičius	
1594	Projekto vadovas	Kęstutis Amolevičius	

PROJEKTINIŲ PASIŪLYMŲ VIEŠINIMO ATASKAITA

2024-03-21

Projekto pavadinimas:

Pelkių g. Utenoje statybos projektas.

I. PROJEKTINIŲ PASIŪLYMŲ VIEŠINIMO PROCEDŪRA

Projektinių pasiūlymų viešumą užtikrinančios procedūros buvo atliktos vadovaujantis STR 1.04.04:2017 "Statinio projektavimas, projekto ekspertizė" VIII skyriaus "Visuomenės informavimas apie numatomą statinių (jų dalių) projektavimą ir visuomenės dalyvavimas svarstant statinių (jų dalių) projektinius pasiūlymus" nuostatomis.

Prašymas informuoti visuomenę apie parengtus statinių projektinius pasiūlymus buvo užregistruotas IS "Infostatyba" 2024-02-23, registracijos Nr. ISP-95-240223-00012 nuoroda:

<https://infostatyba.planuojatau.lt/eInfostatyba-designConditions/document/application/application?id=9345723>.

Apie rengiamus projektinius pasiūlymus, visuomenė buvo informuota pastatant stendą statybos vietoje ir Utenos rajono savivaldybės tinklalapyje. A1 formato stendas buvo pakabintas 2024-03-01 gerai matomoje vietoje, prie gatvės. Jame buvo pateikta: informacija apie statytoją ir projektinių pasiūlymų rengėją, susipažinimo su projektiniais pasiūlymais galimybės, pasiūlymų teikimo bei planuojamo viešojo susirinkimo vieta, laikas ir sąlygos.

2024-02-28 Utenos rajono savivaldybės interneto svetainėje www.utena.lt skelbimų skiltyje buvo patalpintas pranešimas apie visuomenės informavimą apie numatomą "Pelkių g. Utenoje statybos projektą", nuoroda: <https://www.utena.lt/lt/contact-us/5013-2024-02-28-pelkiu>

2024-02-28 pranešimas paskelbtas Utenos miesto seniūnijos skelbimų lentoje.

2024-02-28 pranešimas paskelbtas Architektūros ir teritorijų planavimo skyriaus skelbimų lentoje.

2024-03-07 per Lietuvos paštą gyventojams buvo išsiųsti registruoti laišakai su pranešimais apie projektinių pasiūlymų viešojo svarstymo susirinkimą.

Pranešime pateikta informacija apie statytoją ir projektinių pasiūlymų rengėją, pasiūlymų teikimo bei planuojamo viešojo susirinkimo vieta ir laikas. Pridėti susisiekiimo ir nuotekų šalinimo projektiniai pasiūlymai.

II. PROJEKTINIAI PASIŪLYMAI

Projektinių pasiūlymų sudėtis:

1. Susisiekiimo dalis - aiškinamasis raštas, dangų ir eismo organizavimo planas, skersiniai profiliai.

2. Nuotekų šalinimo dalis - aiškinamasis raštas, sklypo planas su paviršinių nuotekų tinklais.

Prie projektinių pasiūlymų buvo pateikta: patvirtinta projektinių pasiūlymų rengimo užduotis, nekilnojamojo turto registro duomenų bazės išrašai, statytojo įgaliojimas ir susisiekiimo bei nuotekų šalinimo tinklų planai.

III. VIEŠAS SUSIRINKIMAS

Susirinkimo pirmininkas 2024-03-19 17:00 val. pradėjo projektinių pasiūlymų viešinio susirinkimą per šią prisijungimo nuorodą:

<https://us04web.zoom.us/j/75720353837?pwd=NV1frVSO3Wa5VMZV2i1aodtSKD1rLL.1>

Meeting ID: 757 2035 3837

Passcode: Patvanka

Susirinkime dalyvavo trys visuomenės atstovai.

Buvo pristatyta bendra klausimų uždavimų ir atsakymų tvarka, ir informuota, kad daromas susirinkimo garso įrašas. Buvo prašoma pateikti savo duomenis, jei yra poreikis būti fiksuojamam dalyvių sąrašė.

Iki viešo susirinkimo pradžios, el. paštu iš visuomenės atstovo T. K. buvo gautas paklausimas. Atsakymas nusiųstas el. paštu.

Pristatyti projekto sprendiniai. Po projektinių pasiūlymų pristatymo prasidėjo diskusijos. Į visus Statytojo ir visuomenės atstovų klausimus atsakė projekto vadovas ir projekto dalies vadovas.

Susirinkimo metu nutarta pritarti projekto sprendiniams.

Konstatuota, kad viešojo supažindinimo procedūra atlikta. Viešasis susirinkimas laikomas įvykusi. Viešo susirinkimo vaizdo ir garso įrašą saugoja projektuotojas ir statytojas.

Priedai:

1. Projektinių pasiūlymų viešo svarstymo protokolas
2. Dalyvių sąrašas
3. T. K. el. laiškas ir UAB „Patvanka“ atsakymas į jį.
4. Skelbimas Utenos rajono savivaldybės interneto svetainėje www.utena.lt
5. Skelbimas Utenos miesto seniūnijos skelbimų lentoje.
6. Skelbimas Architektūros ir teritorijų planavimo skyriaus skelbimų lentoje.
7. Lietuvos pašto ataskaita už suteiktas paslaugas.
8. Stendo nuotraukos
9. Vaizdo ir garso įrašas

<https://www.dropbox.com/scl/fi/huyst6khxfgg8cr1vrk0o/video1618816423.mp4?rlkey=vpp95mzc4u49crk7rd0ezwr9a&dl=0>

Projekto vadovas



Kęstutis Amolevičius

**Projektinių pasiūlymų viešo svarstymo susirinkimo protokolas
2024-03-21**

Susirinkimo data ir laikas: 2024-03-19 17:00 val.

Vieta: Projekto pristatymo visuomenei susirinkimas įvyko, rengiant tiesioginę vaizdo transliaciją internetu per šią prisijungimo nuorodą:

<https://us04web.zoom.us/j/75720353837?pwd=NV1frVSO3Wa5VMZV2ilAodtSKD1rLL.1>

Meeting ID: 757 2035 3837

Passcode: Patvanka

Susirinkimo pirmininkas: Kęstutis Amolevičius (UAB "Patvanka")

Susirinkimo sekretorius: Rytis Batavičius (UAB "Patvanka")

Dalyvavo :

Statytojas (atstovas): - Statybos ir infrastruktūros plėtros skyriaus vedėjo pavaduotojas
E. B.

Projekto rengėjas: - UAB „Patvanka“ projekto vadovas Kęstutis Amolevičius

Darbotvarkė:

1. Pristatomų statinio "Pelkių g. Utenoje statybos projektas" projektinių pasiūlymų svarstymas.

SVARSTYTA:

Statinio "Pelkių g. Utenoje statybos projektas" projektiniai pasiūlymai.

Pristatyti projekto sprendiniai. Po projektinių pasiūlymų pristatymo įvyko diskusijos. Į visus Statytojo ir visuomenės atstovų klausimus atsakė projekto vadovas ir projekto dalies vadovas. Iki viešo susirinkimo pradžios, el. paštu iš visuomenės atstovų buvo gautas vienas paklausimas. Atsakymas nusiųstas el. paštu.

NUTARTA:

Pritarti statinio "Pelkių g. Utenoje statybos projektas" projektiniams pasiūlymams.

Susirinkimo pirmininkas:  Kęstutis Amolevičius (UAB "Patvanka")

Susirinkimo sekretorius:  Rytis Batavičius (UAB "Patvanka")

**PELKIŲ G. UTENOJE STATYBOS PROJEKTO PROJEKTINIŲ PASIŪLYMŲ VIEŠOJO SVARSTYMO SUSIRINKIMO,
ĮVYKUSIO 2024.03.19 17:00 val.**

DALYVIŲ SĄRAŠAS

Eil. Nr.	Dalyvio vardas, pavardė	Gyvenamoji vieta arba darbovietė	Parašas	Pastabos
1	Kęstutis Amolevičius	UAB „Patvanka“		
2	Rytis Batavičius	UAB „Patvanka“		
3	E. B.	Statytojo atstovas		
4	S. Z.	Statytojo atstovas		
5	T.	Visuomenės atstovas		
6	Xiaomi	Visuomenės atstovas		
7	info@p.lt	Visuomenės atstovas		
8				
9				
10				
11				
12				
13				
14				
15				
16				
17				
18				
19				
20				
21				
22				
23				
24				
25				
26				
27				

From: Kęstutis Amolevičius [mailto:kestas@patvanka.lt]

Sent: Tuesday, March 19, 2024 10:48 AM

To: T. K.

Cc: 'Sigitas - UAB "Patvanka"'

Subject: RE: Dėl "Pelkių g. Utenoje statybos " ir "Šaltinių g. Utenoje kapitalinio remonto ir paviršinių nuotekų tinklų statybos" projektų

Sveiki,

Pelkių g šaligatviai šiuo etapu neprojektuojami (pagal statytojo PU, kurią jums atsiųsiu kitu laišku)

Šaltinių g pasisukimas kitame sklype šiuo etapu neprojektuojamas Statytojo pageidavimu, kad nekeisti Šaltinių g statybos rūšies (kapitalinis remontas). Tai bus suprojektuota kitu projektu

Kęstutis Amolevičius

m.8698 -38297

From: T. K. [mailto:t.k.@gmail.com]

Sent: Monday, March 18, 2024 2:41 PM

To: keatas@patvanka.lt

Subject: Dėl "Pelkių g. Utenoje statybos " ir "Šaltinių g. Utenoje kapitalinio remonto ir paviršinių nuotekų tinklų statybos" projektų

Laba diena, p. Kęstai,

noriu informuoti, kad viešinimui yra pateikta netiksli medžiaga - pirmame lape Šaltinių g. yra apsisukimas kitoje vietoje nei yra nurodytas šios teritorijos rengtame detalajame plane UAB "Dujų sfera" 2007-11-15. Gatvės akligatvio apsisukimas yra numatytas sklypo teritorijoje, kurio kadastro Nr. -8270/0021:101, o ne iki jo (kaip jūsų pateiktoje informacijoje).

Detaliojo plano sprendiniuose yra numatytos gatvės su šaligatviais, kodėl jūsų pateiktuose sprendiniuose šaligatvis yra tik iki sankryžos su Pelkių gatve?

https://www.utena.lt/images/Teritoriju_planavimas/Visuomenei_svarbus_statiniai/2024/2024_02_28_vizualizacija_Pelkiu.pdf

Prašau pateikti atsakymus į užduotus klausimus.

Iš anksto dėkoju.

Geros dienos.

Yours Faithfully,

T. K.

.

.



Savivaldybės priimamasis: (8 389) 64041 [Daugiau informacijos \(/lt/struktura-ir-kontaktai/priimamasis\)](https://www.utena.lt/lt/struktura-ir-kontaktai/priimamasis) Pasitikėjimo telefonas: (8 800 77472)

(<mailto:pranesk@utena.lt>) pranesk@utena.lt (<mailto:pranesk@utena.lt>) [Daugiau informacijos \(/lt/struktura-ir-kontaktai/pasitikejimo-telefonas\)](https://www.utena.lt/lt/struktura-ir-kontaktai/pasitikejimo-telefonas)

Jūs esate čia (/lt/) [Visuomenei svarbūs statiniai \(/lt/contact-us\)](https://www.utena.lt/lt/contact-us)

Pranešimas apie numatomą statinių (jų dalių) projektavimo pradžią ir visuomenės dalyvavimą svarstant statinių (jų dalių) projektinius pasiūlymus

Pranešimas apie numatomą statinių (jų dalių) projektavimo pradžią ir visuomenės dalyvavimą svarstant statinių (jų dalių) projektinius pasiūlymus

Informaciją parengė: Architektūros ir teritorijų planavimo skyriaus vyresn. specialistė ~~NIKOLAJA KOCENE~~. Publikuota 2024-02-28

Vadovaujantis Lietuvos Respublikos statybos įstatymu ir statybos techniniu reglamentu STR 1.04.04:2017 „Statinio projektavimas, projekto ekspertizė“, statytojas Utenos rajono savivaldybė informuoja visuomenę apie numatomą visuomenei svarbios miesto gatvės projektavimą, kuriai Teritorijų planavimo įstatymo 20 straipsnyje nustatytais atvejais yra parengtas detalusis planas ir statyba žemės sklypuose kadastro Nr. 8270/7001:150 ir 8270/7001:176 Utenos m. k.v., adresu Pelkių g., Utena, yra leidžiama.

Statytojas per 3 darbo dienas prie statybos sklypo ribos turi pastatyti stendą su išvardinta informacija, kuri privaloma laikyti ne mažiau 10 darbo dienų nuo šio pranešimo savivaldybės interneto svetainėje www.utena.lt, paskelbimo dienos.

Techninio projekto pavadinimas: Pelkių gatvės, Utenoje, statybos projektas.

Statybos geografinė vieta: Pelkių g., Utena, sklypų kadastro Nr. 8270/7001:150 ir 8270/7001:176 Utenos m. k.v.

Statinio paskirtis: Kelių (gatvių) (8.2), nuotekų šalinimo tinklai (9.5).

Žemės sklypo pagrindinė naudojimo paskirtis: Kita, naudojimo būdas – susisiekimo ir inžinerinių tinklų koridorių teritorijos.

Statytojas: Utenos rajono savivaldybė, Utenio a. 4, Utena, (+370) 389 64041, el. paštas info@utena.lt (<mailto:info@utena.lt>)

Projektuotojas: UAB „Patvanka“, Savanorių pr. 192, LT-44151 Kaunas, tel. (+370) 37 327452, el. paštas info@patvanka.lt (<mailto:info@patvanka.lt>)

Projekto vadovas ir rengėjas: Kęstutis Amolevičius, tel. (+370) 698 38297, el. paštas kestas@patvanka.lt (<mailto:kestas@patvanka.lt>)

Susipažinti su projektiniais pasiūlymais galima: Utenos rajono savivaldybės administracijos Architektūros ir teritorijų planavimo skyriaus skelbimų lentoje, adresu Utenio a. 4, Utena (I a.), darbo dienomis nuo 8.00 iki 17.00 val., ir Utenos rajono savivaldybės interneto svetainėje www.utena.lt, skiltyje „Visuomenei svarbūs statiniai“, nuo 2024 m. vasario 28 d. iki 2024 m. kovo 19 d. Informacija projektinių pasiūlymų rengėjo teikiama darbo dienomis nuo 9.00 val. iki 17 val., tel. (+370) 698 38297, arba el. paštu kestas@patvanka.lt (<mailto:kestas@patvanka.lt>). Teirautis galima statytojo, kontaktinis asmuo ~~Egidijus Bukys~~ tel. (+370) 389 43517 arba (+370) 612 31231, el. paštas ~~egidijus.bukys@utena.lt~~ (<mailto:egidijus.bukys@utena.lt>)

Visuomenės atstovai pasiūlymus dėl projektinio pasiūlymo sprendinių gali teikti projektuotojui raštu adresu UAB „Patvanka“, Savanorių pr. 192, LT-44151 Kaunas, el. paštu kestas@patvanka.lt (<mailto:kestas@patvanka.lt>), per visą 10 darbo dienų laikotarpį, skirtą visuomenei susipažinti su projektiniais pasiūlymais, - iki viešo susirinkimo pabaigos ir jo metu. Teikiant pasiūlymus projektuotojui turi būti nurodyta:

1. fizinio asmens vardas, pavardė, elektroninio pašto adresas, juridinio asmens pavadinimas, elektroninio pašto adresas;
2. pasiūlymo teikimo data;
3. informacija ir aplinkybės, kuo grindžiamas pasiūlymas.

Pasiūlymus pateikusiems visuomenės atstovams projektuotojas per 5 darbo dienas po viešo susirinkimo atsako raštu, pateikdamas pasiūlymų įvertinimą su paaiškinimais.

Viešas susirinkimas įvyks 2024 kovo 19 d. 17.00 val., elektroninėje erdvėje tiesioginės garso ir vaizdo transliacijos būdu. Prisijungti galėsite nuspaudę nuorodą:

<https://us04web.zoom.us/j/75720353837?pwd=Nv1frVSO3Wa5VMZV2i1aodtSKD1rL.1> (<https://us04web.zoom.us/j/75720353837?pwd=Nv1frVSO3Wa5VMZV2i1aodtSKD1rL.1>)

Meeting ID: 757 2035 3837

Passcode: Patvanka

Lietuvių kalba



Pranešimas apie numatomą statinių (jų dalių) projektavimo pradžią ir visuomenės dalyvavimą svarstant statinių (jų dalių) projektinius pasiūlymus

Informaciją parengė: Architektūros ir teritorijų planavimo skyriaus vyresn. specialistė [redacted]. Publikuota 2024-02-28

Vadovaujantis Lietuvos Respublikos statybos įstatymu ir statybos techniniu reglamentu STR 1.04.04:2017 „Statinio projektavimas, projekto ekspertizė“, statytojas Utenos rajono savivaldybė informuoja visuomenę apie numatomą visuomenei svarbios miesto gatvės projektavimą, kuriai Teritorijų planavimo įstatymo 20 straipsnyje nustatytais atvejais yra parengtas detalusis planas ir statyba žemės sklypuose kadastro Nr. 8270/7001:150 ir 8270/7001:176 Utenos m. k.v., adresu Pelkių g., Utena, yra leidžiama.

Statytojas per 3 darbo dienas prie statybos sklypo ribos turi pastatyti stendą su išvardinta informacija, kurį privaloma laikyti ne mažiau 10 darbo dienų nuo šio pranešimo savivaldybės interneto svetainėje www.utena.lt, paskelbimo dienos.

Techninio projekto pavadinimas: **Pelkių gatvės, Utenoje, statybos projektas.**

Statybos geografinė vieta: Pelkių g., Utena, sklypų kadastro Nr. 8270/7001:150 ir 8270/7001:176 Utenos m. k.v.

Statinio paskirtis: Kelių (gatvių) (8.2), nuotekų šalinimo tinklai (9.5).

Žemės sklypo pagrindinė naudojimo paskirtis: Kita, naudojimo būdas – susisiekimo ir inžinerinių tinklų koridorių teritorijos.

Statytojas: Utenos rajono savivaldybė, Utenio a. 4, Utena, (+370) 389 64041, el. paštas info@utena.lt

Projektuotojas: UAB „Patvanka“, Savanorių pr. 192, LT-44151 Kaunas, tel. (+370) 37 327452, el. paštas info@patvanka.lt

Projekto vadovas ir rengėjas: Kęstutis Amolevičius, tel. (+370) 698 38297, el. paštas kestas@patvanka.lt

Susipažinti su projektiniais pasiūlymais galima: Utenos rajono savivaldybės administracijos Architektūros ir teritorijų planavimo skyriaus skelbimų lentoje, adresu Utenio a. 4, Utena (I a.), darbo dienomis nuo 8.00 iki 17.00 val., ir Utenos rajono savivaldybės interneto svetainėje www.utena.lt, skiltyje „Visuomenei svarbūs statiniai“, nuo 2024 m. vasario 28 d. iki 2024 m. kovo 19 d. Informacija projektinių pasiūlymų rengėjo teikiama darbo dienomis nuo 9.00 val. iki 17 val., tel. (+370) 698 38297, arba el. paštu kestas@patvanka.lt. Teirautis galima statytojo, kontaktinis asmuo **Ervidijus Bulys**, tel. (+370) 389 43517 arba (+370) 612 31231, el. paštas ervidijusbulys@utena.lt

Visuomenės atstovai pasiūlymus dėl projektinio pasiūlymo sprendinių gali teikti projektuotojui raštu adresu UAB „Patvanka“, Savanorių pr. 192, LT-44151 Kaunas, el. paštu kestas@patvanka.lt, per visą 10 darbo dienų laikotarpį, skirtą visuomenei susipažinti su projektiniais pasiūlymais, - iki viešo susirinkimo pabaigos ir jo metu. Teikiant pasiūlymus projektuotojui turi būti nurodyta:

1. fizinio asmens vardas, pavardė, elektroninio pašto adresas, juridinio asmens pavadinimas, elektroninio pašto adresas;
2. pasiūlymo teikimo data;
3. informacija ir aplinkybės, kuo grindžiamas pasiūlymas.

Pasiūlymus pateikusiems visuomenės atstovams projektuotojas per 5 darbo dienas po viešo susirinkimo atsako raštu, pateikdamas pasiūlymų įvertinimą su paaiškinimais.

Viešas susirinkimas įvyks 2024 kovo 19 d. 17.00 val., elektroninėje erdvėje tiesioginės garso ir vaizdo transliacijos būdu. Prisijungti galėsite nuspaudę nuorodą: <https://us04web.zoom.us/j/75720353837?pwd=NW1frVSO3Wa5VMZV2i1aodtSKD1rL.1>

Meeting ID: 757 2035 3837

Passcode: Patvanka

Pranešimo nuoroda IS „Infostatyba“: <https://infostatyba.planuojustatau.lt/elinfostatyba-designConditions/document/application/application?id=9345723>

Pranešimas apie numatomą statinių (jų dalių) projektavimo pradžią ir visuomenės dalyvavimą svarstant statinių (jų dalių) projektinius pasiūlymus

Informaciją parengė: Architektūros ir teritorijų planavimo skyriaus vyresn. specialistė ~~XXXXXXXXXX~~. Publikuota 2024-02-28

PAŠKELBTA SKELBIMŲ LENTOJE

2024 02 28

Vadovaujantis Lietuvos Respublikos statybos įstatymu ir statybos techniniu reglamentu STR 1.04.04:2017 „Statinio projektavimas, projekto ekspertizė“, statytojas Utenos rajono savivaldybė informuoja visuomenę apie numatomą visuomenei svarbios miesto gatvės projektavimą, kuriai Teritorijų planavimo įstatymo 20 straipsnyje nustatytais atvejais yra parengtas detalusis planas ir statyba žemės sklypuose kadastro Nr. 8270/7001:150 ir 8270/7001:176 Utenos m. k.v., adresu Pelkių g., Utena, yra leidžiama.

Statytojas per 3 darbo dienas prie statybos sklypo ribos turi pastatyti stendą su išvardinta informacija, kurį privaloma laikyti ne mažiau 10 darbo dienų nuo šio pranešimo savivaldybės interneto svetainėje www.utena.lt, paskelbimo dienos.

Techninio projekto pavadinimas: **Pelkių gatvės, Utenoje, statybos projektas.**

Statybos geografinė vieta: Pelkių g., Utena, sklypų kadastro Nr. 8270/7001:150 ir 8270/7001:176 Utenos m. k.v.

Statinio paskirtis: Kelių (gatvių) (8.2), nuotekų šalinimo tinklai (9.5).

Žemės sklypo pagrindinė naudojimo paskirtis: Kita, naudojimo būdas – susisiekimo ir inžinerinių tinklų koridorių teritorijos.

Statytojas: Utenos rajono savivaldybė, Utenio a. 4, Utena, (+370) 389 64041, el. paštas info@utena.lt

Projektuotojas: UAB „Patvanka“, Savanorių pr. 192, LT-44151 Kaunas, tel. (+370) 37 327452, el. paštas info@patvanka.lt

Projekto vadovas ir rengėjas: Kęstutis Amolevičius, tel. (+370) 698 38297, el. paštas kestas@patvanka.lt

Susipažinti su projektiniais pasiūlymais galima: Utenos rajono savivaldybės administracijos Architektūros ir teritorijų planavimo skyriaus skelbimų lentoje, adresu Utenio a. 4, Utena (I a.), darbo dienomis nuo 8.00 iki 17.00 val., ir Utenos rajono savivaldybės interneto svetainėje www.utena.lt, skiltyje „Visuomenei svarbūs statiniai“, nuo 2024 m. vasario 28 d. iki 2024 m. kovo 19 d. Informacija projektinių pasiūlymų rengėjo teikiama darbo dienomis nuo 9.00 val. iki 17 val., tel. (+370) 698 38297, arba el. paštu kestas@patvanka.lt. Teirautis galima statytojo, kontaktinis asmuo **Edgijus Bukys**, tel. (+370) 389 43517 arba (+370) 612 31231, el. paštas ~~xxxxxxxxxx@utena.lt~~

Visuomenės atstovai pasiūlymus dėl projektinio pasiūlymo sprendinių gali teikti projektuotojui raštu adresu UAB „Patvanka“, Savanorių pr. 192, LT-44151 Kaunas, el. paštu kestas@patvanka.lt, per visą 10 darbo dienų laikotarpį, skirtą visuomenei susipažinti su projektiniais pasiūlymais, - iki viešo susirinkimo pabaigos ir jo metu. Teikiant pasiūlymus projektuotojui turi būti nurodyta:

1. fizinio asmens vardas, pavardė, elektroninio pašto adresas, juridinio asmens pavadinimas, elektroninio pašto adresas;
2. pasiūlymo teikimo data;
3. informacija ir aplinkybės, kuo grindžiamas pasiūlymas.

Pasiūlymus pateikusiems visuomenės atstovams projektuotojas per 5 darbo dienas po viešo susirinkimo atsako raštu, pateikdamas pasiūlymų įvertinimą su paaiškinimais.

Viešas susirinkimas įvyks 2024 kovo 19 d. 17.00 val., elektroninėje erdvėje tiesioginės garso ir vaizdo transliacijos būdu. Prisijungti galėsite nuspaudę nuorodą: <https://us04web.zoom.us/j/75720353837?pwd=NW1frVSO3Wa5VMZV2i1aodtSKD1rL.1>

Meeting ID: 757 2035 3837

Passcode: Patvanka

Pranešimo nuoroda IS „Infostatyba“: <https://infostatyba.planuojustatau.lt/elinfostatyba-designConditions/document/application/application?id=9345723>

ATASKAITA UŽ SUTEIKTAS PASLAUGAS

2024.03.06 - 2024.03.06

Uždaroji akcinė bendrovė Patvanka
Sutarties Nr. S-2024/461

Savanorių pr. 194-905 Kaunas

Įmonės kodas 133364425

PVM mokėtojo kodas LT333644219

Nr.	Siuntos numeris	Priėmimo data	Faktinis dydis/svoris, kg	Gavėjas	Gavėjo adresas	Būsena	Pristatymo data
1	RS285097294LT	2024-03-07	0.013	J. G.	K. g. 28242 Utena	Pristatyta	2024-03-15
2	RS285097303LT	2024-03-07	0.013	S. N.	Ž g. 09229 Vilnius	Pristatyta	2024-03-09
3	RS285097317LT	2024-03-07	0.013	R. B.	V. 33130 Molėtai	Pristatyta	2024-03-09
4	RS285099128LT	2024-03-07	0.013	D. K.	P. 28139 Utena	Pradėtas grąžinimas	
5	RS285099131LT	2024-03-07	0.013	L. T. G.	P. . 10203 Vilnius	Pristatyta	2024-03-18
6	RS285099145LT	2024-03-07	0.013	T. K.	V. 28141 Utena	Pristatyta	2024-03-14
7	RS285099159LT	2024-03-07	0.013	D. K.	P. 28139 Utena	Pradėtas grąžinimas	
8	RS285099162LT	2024-03-07	0.013	G. F.	T. 28161 Utena	Pristatyta	2024-03-16
9	RS285099176LT	2024-03-07	0.013	A. B.	S.28117 Karveliškis Sudeikių sen. Utenos r. sav.	Perduota įteikimui	
10	RS285099180LT	2024-03-07	0.013	J. Z. K.	V.28141 Utena	Pristatyta	2024-03-14
11	RS285099193LT	2024-03-07	0.013	R. A.	K. 00112 Palanga	Pristatyta	2024-03-09
12	RS285099202LT	2024-03-07	0.013	A. P.	Li. 45266 Kaunas	Pristatyta	2024-03-09
13	RS285099216LT	2024-03-07	0.013	O. Š.	V. 04305 Vilnius	Perduota įteikimui	
14	RS285099220LT	2024-03-07	0.013	V. Š.	M. 28144 Utena	Pristatyta	2024-03-09
15	RS285099233LT	2024-03-07	0.013	R. D.	G.28242 Utena	Pristatyta	2024-03-09
16	RS285099247LT	2024-03-07	0.013	V. G.	Ž. Gediminas Utenos sen. Utenos r. sav.	Pristatyta	2024-03-09

Akcinė bendrovė Lietuvos paštas

J. Jasinskio g. 16, 03500 Vilnius, Lietuva

El. p. info@post.lt

Įmonės kodas 121215587

PVM mokėtojo kodas LT212155811

Nr.	Siuntos numeris	Priėmimo data	Faktinis dydis/svoris, kg	Gavėjas	Gavėjo adresas	Būsena	Pristatymo data
17	RS285099255LT	2024-03-07	0.013	J. P.	P. 28139 Utena	Pristatyta	2024-03-09
18	RS285099264LT	2024-03-07	0.013	L. Če.	P.28239 Utena	Pristatyta	2024-03-09
19	RS285099278LT	2024-03-07	0.013	A. D. F.	V. 28175 Utena	Pristatyta	2024-03-09
20	RS285099281LT	2024-03-07	0.013	A.s B.s	T. 28167 Utena	Perduota įteikimui	
21	RS285099295LT	2024-03-07	0.013	J.B.	T. 28155 Utena	Pristatyta	2024-03-09
22	RS285099304LT	2024-03-07	0.013	A. V.	Š. 28139 Utena	Pristatyta	2024-03-09
23	RS285099318LT	2024-03-07	0.013	J. J.	A. 28175 Utena	Pristatyta	2024-03-09
24	RS285099321LT	2024-03-07	0.013	N. J.	Š. 28139 Utena	Pristatyta	2024-03-09
25	RS285099335LT	2024-03-07	0.013	V. Š.	P. 28139 Utena	Pristatyta	2024-03-09
26	RS285099349LT	2024-03-07	0.013	A. B.	T. 28155 Utena	Pristatyta	2024-03-09
27	RS285099352LT	2024-03-07	0.013	UAB "Ž.s"	M. 28216 Utena	Pristatyta	2024-03-12
28	RS285099366LT	2024-03-07	0.013	B. K.	P. 50322 Kaunas	Pristatyta	2024-03-16
29	RS285099370LT	2024-03-07	0.013	E. Š.	M. 28144 Utena	Pristatyta	2024-03-09
30	RS285099383LT	2024-03-07	0.013	O. P.	J. B. 28140 Utena	Pristatyta	2024-03-16
31	RS285099397LT	2024-03-07	0.013	O. M.	V. 28184 Utena	Pristatyta	2024-03-09
32	RS285099406LT	2024-03-07	0.013	E. R.	D.51280 Kaunas	Pristatyta	2024-03-14
33	RS285099410LT	2024-03-07	0.013	A. Č.	P.28239 Utena	Pristatyta	2024-03-09
34	RS285099423LT	2024-03-07	0.013	T. P.	P. 28139 Utena	Pristatyta	2024-03-09
35	RS285099437LT	2024-03-07	0.013	UAB "U. p."	M. 28241 Utena	Pristatyta	2024-03-12
36	RS285099445LT	2024-03-07	0.013	D. Š.	P. 28139 Utena	Pristatyta	2024-03-09

Nr.	Siuntos numeris	Priėmimo data	Faktinis dydis/svoris, kg	Gavėjas	Gavėjo adresas	Būsena	Pristatymo data
37	RS285099454LT	2024-03-07	0.013	S. M.	V. 02308 Vilnius	Pristatyta	2024-03-13
38	RS285099468LT	2024-03-07	0.013	J. K.	P. 28385 Užpaliai Užpalių sen. Utenos r. sav.	Pristatyta	2024-03-09
39	RS285099471LT	2024-03-07	0.013	N. P.	K. 50452 Kaunas	Pristatyta	2024-03-09
40	RS285099485LT	2024-03-07	0.013	S. J. G.	K. 50452 Kaunas	Pristatyta	2024-03-09
41	RS285099499LT	2024-03-07	0.013	R. F.	A. M. 44284 Kaunas	Perduota įteikimui	
42	RS285099508LT	2024-03-07	0.013	LR NŽT Utenos sk.	M. 28142 Utena	Pristatyta	2024-03-12
43	RS285099511LT	2024-03-07	0.013	V. P. U.	M. 14125 Vilnius	Pristatyta	2024-03-12
44	RS285099525LT	2024-03-07	0.013	J. V.	Š. 28139 Utena	Pristatyta	2024-03-09
45	RS285099539LT	2024-03-07	0.013	V. Ž.	Tu. 28430 Deguliai Leliūnų sen. Utenos r. sav.	Pradėtas grąžinimas	
46	RS285099542LT	2024-03-07	0.013	T.a K.	S. 28194 Utena	Pristatyta	2024-03-12
47	RS285099556LT	2024-03-07	0.013	Z. M.	P. 28139 Utena	Pristatyta	2024-03-16
48	RS285099560LT	2024-03-07	0.013	G. Ž.	V. 08300 Vilnius	Pristatyta	2024-03-15
49	RS285099573LT	2024-03-07	0.013	Š. J.	Š. 28139 Utena	Pristatyta	2024-03-09
50	RS285099587LT	2024-03-07	0.013	B. V.	T. 28159 Utena	Pradėtas grąžinimas	
51	RS285099595LT	2024-03-07	0.013	E.. K.	P.28385 Užpaliai Užpalių sen. Utenos r. sav.	Pristatyta	2024-03-09
52	RS285099600LT	2024-03-07	0.001	K. R.	T.5 28162 Utena	Pristatyta	2024-03-09
53	RS285099613LT	2024-03-07	0.013	A. S.	P.01118 Vilnius	Pristatyta	2024-03-19
54	RS285099627LT	2024-03-07	0.013	R. M.	A. 28411 Bajoriškieiai Daugailių sen. Utenos r. sav.	Pristatyta	2024-03-14
55	RS285099635LT	2024-03-07	0.013	A. Be.	R. 08419 Vilnius	Perduota įteikimui	
56	RS285099644LT	2024-03-07	0.013	A. Ž.ė	T. 05213 Vilnius	Pristatyta	2024-03-13

VISUOMENĖS INFORMAVIMAS APIE NUMATOMUS „PELKIŲ G. UTENOJE STATYBOS“ IR „ŠALTINIŲ G. UTENOJE KAPITALINIO REMONTO IR PAVIRŠINIŲ NUOTEKŲ TINKLŲ STATYBOS“ PROJEKTUS



PROJEKTAI:

1. PELKIŲ G. UTENOJE STATYBOS PROJEKTAS
2. ŠALTINIŲ G. UTENOJE KAPITALINIO REMONTO IR PAVIRŠINIŲ NUOTEKŲ TINKLŲ STATYBOS PROJEKTAS

1. Statinių statybvietės adresas ir žemės sklypų unikalus daikto numeris:

1.1. Utenos miesto, Pelkių g. Unikalus daikto Nr.: 4400-5171-2942; 4400-5821-1019

1.2. Utenos miesto, Šaltinių g. Unikalus daikto Nr.: 4400-5756-9774; 4400-5330-3161

2. Žemės sklypo esama ir (ar) numatoma pagrindinė naudojimo paskirtis ir būdas: susisiekimo ir inžinerinių tinklų koridorių teritorijos.

3. Statinių esama ir (ar) numatoma pagrindinė naudojimo paskirtis:

3.1. Susisiekimo komunikacijos – keliai (gatvės); Inžineriniai tinklai – paviršinių nuotekų šalinimo tinklai.

3.2. Inžineriniai tinklai – paviršinių nuotekų šalinimo tinklai.

4. Projektinius pasiūlymus parengusio projektuotojo (juridinio ar fizinio asmens) įgalioto atstovo, galinčio informuoti apie projektinius pasiūlymus, vardas, pavardė, elektroninio pašto adresas ir telefono numeris:

Projekto vadovas: Kęstutis Amolevičius (kvalifikacijos atestatas Nr.1594) tel. 8698 38297, el. paštas kestas@patvanka.lt UAB „Patvanka“, Savanorių pr. 192, LT-44151 Kaunas, tel. (8 37) 327452, el. paštas info@patvanka.lt

5. Statytojas (fizinio asmens vardo ir pavardės pirmosios raidės, juridinio asmens pavadinimas, juridinio asmens buveinės adresas, elektroninio pašto adresas, telefono Nr.):

Utenos rajono savivaldybė, Utenio a. 4, LT-28503 Utena, tel. (8 389) 64041, el. paštas – info@utena.lt

6. Susipažinimas su projektiniais pasiūlymais adresas, telefono numeris:

Utenos rajono savivaldybės tinklalapyje www.utena.lt; Atsakingas asmuo – Utenos rajono savivaldybės administracijos Statybos ir infrastruktūros plėtros skyriaus vedėjas pavaduotojas Egidijus Bukys tel. +370 389 43517, mob.: +370 612 31231 el.p.: egidijus.bukys@utena.lt

7. Informacija, iki kada ir kaip iki viešo susirinkimo visuomenės atstovai projektuotojui gali teikti pasiūlymus dėl projektinių pasiūlymų:

Pasiūlymų teikimo terminas iki 2024 m. kovo mėn. 19 d., darbo dienis nuo 8:00 val. iki 17:00 val. elektroniniu paštu kestas@patvanka.lt, tel. Nr. 8698 38297, Savanorių pr. 192, LT-44151, Kaunas ir viešo susirinkimo metu.

8. Kur ir kada vyks viešas susirinkimas:

Projekto pristatymo visuomenei susirinkimas įvyks rengiant tiesioginę vaizdo transliaciją internetu. Susirinkimo (tiesioginės vaizdo ir garso transliacijos) laikas: **2024-03-19 17:00 val.**, per šią prisijungimo nuorodą: <https://us04web.zoom.us/j/75720353837?pwd=NVIfrVSO3Wa5VMZV2i1aodtSKD1rL.1>
Meeting ID: 757 2035 3837
Passcode: Patvanka



УВАЖАЈУЊИВО ПРОСИМО СВА КОМУ НЕМА ПРАВО СТЕПАТИ ДО ПУТА ИЛИ УПОТРЕБИТИ ОВОЈ ПУТНИ ПУТЕЊИЦУ
КАО НЕЗАКОНИТО ПУТНО ПУТЕЊИЦУ
КАО НЕЗАКОНИТО ПУТНО ПУТЕЊИЦУ



Yhteinen ilmoitus...
Käytössä...
Käytössä...
Käytössä...



UTENOS RAJONO SAVIVALDYBĖS ADMINISTRACIJOS ARCHITEKTŪROS IR TERITORIJŲ PLANAVIMO SKYRIUS

Biudžetinė įstaiga. Utenio a. 4, 28503 Utena.
Tel. + 370 389 64 030, el. p. evaldas.rimas@utena.lt + 370 389 43 548, el. p. saulius.zokas@utena.lt
Duomenys kaupiami ir saugomi Juridinių asmenų registre, kodas 188710442

Utenos rajono savivaldybės administracija

2024-04-08 Nr. AR6-20

į 2024-04-02 Nr. PSP-95-240402-00009

UAB "Patvanka"
Savanorių pr. 192, Kaunas
kestas@patvanka.lt

DĖL PRITARIMO PROJEKTINIAMS PASIŪLYMAMS

Vadovaujantis Statybos įstatymu ir statybos techniniu reglamentu STR 1.04.04:2017 „Statinio projektavimas, projekto ekspertizė“, statytojas Utenos rajono savivaldybės administracija pateikė svarstyti visuomenei projektinius pasiūlymus, parengtus projektuotojo UAB "Patvanka", projekto vadovas ir rengėjas Kęstutis Amolevičius, apie numatomą visuomenei svarbaus statinio-Pelkių gatvės projektavimą, kuriai Teritorijų planavimo įstatymo 20 straipsnyje nustatytais atvejais yra parengtas detalusis planas (TPD Nr. T00048118) ir statyba žemės sklypuose, kad. Nr. 8270/7001:150 ir 8270/7001:176 Utenos m. k. v., adresu Pelkių g., Utena, yra leidžiama. Apie „Pelkių gatvės, Utenoje, statybos projektas“ projekto rengimo pradžią visuomenė informuota pranešimu savivaldybės interneto svetainėje utena.lt, stende prie sklypo ribos, Utenos rajono savivaldybės administracijos Architektūros ir teritorijų planavimo skyriaus skelbimų lentoje ir Utenos miesto seniūnijos skelbimų lentoje. Pasibaigus su projektiniais pasiūlymais susipažinti skirtam terminui 2024 m. kovo 19 d. elektroninėje erdvėje tiesioginės garso ir vaizdo transliacijos būdu įvyko viešas susirinkimas su suinteresuotos visuomenės atstovais.

Atsižvelgiant į visuomenės informavimo apie numatomą statinių (jų dalių) projektavimą ir visuomenės dalyvavimą svarstant statinių (jų dalių) projektinius pasiūlymus atliktas procedūras ir įvertinus pateiktą informaciją, parengtiems projektiniams pasiūlymams pritarta.

Savivaldybės vyriausiasis architektas

Saulius Zokas