

STATYTOJAS: **UTENOS RAJONO SAVIVALDYBĖ**

PROJEKTUOTOJAS: **UAB „PATVANKA“**

PROJEKTO
PAVADINIMAS: **ŠALTINIŲ G. UTENOJE KAPITALINIO REMONTO
IR PAVIRŠINIŲ NUOTEKŲ TINKLŲ STATYBOS
PROJEKTAS**

STATINIO PROJEKTO
NUMERIS: **2243.2**

PROJEKTO
RENGIMO ETAPAS: **PROJEKTINIAI PASIŪLYMAI**

STATINIO STATYBOS RŪŠIS: **KAPITALINIS REMONTAS. NAUJO STATINIO STATYBA**




STATINIO KATEGORIJA: **NEYPATINGASIS STATINYS**

PROJEKTO DALIS: **SUSISIEKIMO**

BYLOS ŽYMUO: **S - 02**

BYLOS LAIDOS ŽYMUO: **0**

BYLOS IŠLEIDIMO
DATA: **2024**

Kvalifikaciją patvirtinančio dokumento Nr.	Pareigos	Vardas, pavardė	Parašas
	Direktorius	Kęstutis Amolevičius	
1594	Projekto vadovas	Kęstutis Amolevičius	
38352	Projekto dalies vadovas	Rytis Batavičius	

PROJEKTO DOKUMENTŲ ŽINIARAŠTIS

PROJEKTINIŲ PASIŪLYMŲ TEKSTINIŲ DOKUMENTŲ ŽINIARAŠTIS


<i>Eil. Nr.</i>	<i>Dokumento žymuo</i>	<i>Laida</i>	<i>Dokumento pavadinimas</i>	<i>Lapai</i>	<i>Puslap. Nr.</i>
1.	2243.2-PP-PDŽ	0	Projekto dokumentų žiniaraštis	1 lapas	2
2.	2243.2-PP-BSR	0	Bendrieji statinio rodikliai	1 lapas	3
3.	2243.2-PP-AR	0	Aiškinaamasis raštas	3 lapai	4-6

PRIDEDAMŲ DOKUMENTŲ ŽINIARAŠTIS

<i>Eil. Nr.</i>	<i>Dokumento žymuo</i>	<i>Dokumento pavadinimas</i>	<i>Lapai</i>	<i>Puslap. Nr.</i>
1.	-	Projektinių pasiūlymų rengimo užduotis	1 lapas	7

PROJEKTINIŲ PASIŪLYMŲ BRĖŽINIŲ ŽINIARAŠTIS

<i>Eil. Nr.</i>	<i>Dokumento žymuo</i>	<i>Laida</i>	<i>Dokumento pavadinimas</i>	<i>Lapai</i>	<i>Puslap. Nr.</i>
1.	2243.2-PP-BR1	0	Dangų ir eismo organizavimo planas M 1:500	1 lapas	8
2.	2243.2-PP-BR2	0	Skersiniai profiliai M 1:50	1 lapas	9

0	2024	Projektiniai pasiūlymai			
LAIDA	IŠLEIDIMO DATA	LAIDOS STATUSAS. KEITIMO PRIEŽASTIS (JEI TAIKOMA)			
KVAL. PATV. DOK. NR.			Statinio projekto pavadinimas ŠALTINIŲ G. UTENOJE KAPITALINIO REMONTO IR PAVIRŠINIŲ NUOTEKŲ TINKLŲ STATYBOS PROJEKTAS		
1594	S PV	K. Amolevičius	Statinio numeris ir pavadinimas. Dokumentų pavadinimas PROJEKTO DOKUMENTŲ ŽINIARAŠTIS		Laida
38352	S PDV	R. Batavičius			0
LT	Statytojas ir (arba) užsakovas UTENOS RAJONO SAVIVALDYBĖ		Dokumentų žymuo 2243.2-PP-PDŽ		Lapas 1
					Lapų 1

BENDRIEJI STATINIO RODIKLIAI

Statinys: **Šaltinių g. Utenoje kapitalinio remonto ir paviršinių nuotekų tinklų statybos projektas**

Eil Nr	Pavadinimas	Ma to vien etas	Kiekis	Pastabo s
1.	III. SUSISIEKIMO KOMUNIKACIJOS kelias (gatvė) 3.1. Šaltinių g. (u. d. Nr. 4400-5330-3161) Kategorija Ilgis* Važiuojamosios dalies plotis Eismo juostų skaičius Eismo juostos plotis	km m vnt. m	D D _s 0,219; 0,092 5,50; 3,50 2; 1 2,75; 3,50	(žemės skl. u. d. Nr. 4400-5756-9774)
2.	IV. INŽINERINIAI TINKLAI paviršinių nuotekų: 4.1. inžinerinių tinklų ilgis paviršinių nuotekų 4.2. vamzdžio skersmuo paviršinių nuotekų	m mm	345,0 200; 250	

* Žvaigždute pažymėti rodikliai apskaičiuojami vadovaujantis Nekilnojamojo turto kadastrinių matavimų ir kadastro duomenų surinkimo taisyklėmis, kurias tvirtina Lietuvos Respublikos žemės ūkio ministras. Baigus statybą ir atlikus kadastrinius matavimus šie rodikliai gali turėti neesminių nukrypimų [5.39].




Statinio projekto vadovas



Kęstutis Amolevičius, kvalif. atest. Nr. 1594,
išduotas 2013 02 19

AIŠKINAMASIS RAŠTAS

1. ĮVADAS	2
2. ESAMA SITUACIJA	2
2.1. Bendra informacija	2
1 Pav. Situacijos schema	2
3. PROJEKTINIAI SPRENDINIAI	3

0	2024	Projektiniai pasiūlymai				
LAIDA	IŠLEIDIMO DATA	LAIDOS STATUSAS. KEITIMO PRIEŽASTIS (JEI TAIKOMA)				
KVAL. PATV. DOK. NR.			Statinio projekto pavadinimas			
			ŠALTINIŲ G. UTENOJE KAPITALINIO REMONTO IR PAVIRŠINIŲ NUOTEKŲ TINKLŲ STATYBOS PROJEKTAS			
1594	S PV	K. Amolevičius		Statinio numeris ir pavadinimas. Dokumento pavadinimas	Laida	
38352	S PDV	R. Batavičius			AIŠKINAMASIS RAŠTAS	0
LT	Statytojas ir (arba) užsakovas		Dokumento žymuo		Lapas	Lapų
	UTENOS RAJONO SAVIVALDYBĖ		2243.2-PP.AR		1	3

1. ĮVADAS

Projektiniai pasiūlymai (toliau – PP) parengti remiantis Utenos rajono savivaldybės administracijos (toliau – Užsakovo) patvirtinta statinio projektavimo projektinių pasiūlymų technine užduotimi (toliau – techninė užduotis).

Projektas parengtas vadovaujantis:

- Technine užduotimi;
- PP parengtas ant ne senesnės nei trejų metų inžinerinės topografinės nuotraukos;

Vadovaujantis Statybos įstatymo 6 str., 4 p. ir STR 1.04.04:2017 1 priedo reikalavimais, patvirtiname, kad projekto sprendiniai atitinka įstatymų, kitų teisės aktų, Projekto rengimo dokumentų, normatyvinių statybos techninių, normatyvinių statinio saugos ir paskirties dokumentų reikalavimus, nepažeidžia valstybės, neįgaliųjų integracijos, visuomenės ir trečiųjų asmenų interesų.

2. ESAMA SITUACIJA

2.1. Bendra informacija



1 Pav. Situacijos schema

Dokumento žymuo	Lapas	Lapų
2243.2-PP.AR	2	3

Projektas apima Šaltinių gatvę esančią Utenos mieste. Gatvė randasi vakarinėje miesto dalyje. Nagrinėjamas gatvės ruožas prasideda nuo Ukmergės g. sutampančios su Magistraliniu Keliu Nr. A6 “Kaunas-Zarasai-Daugpilis” sankryžos ir tęsiasi 311 m. Šaltinių g. projektuojama sklype, kurio Unikalus Nr. 4400-5756-9774. Gatvės atkarpoje yra tiek apstatytų, tiek laisvų privačių sklypų.

3. PROJEKTINIAI SPRENDINIAI

Visi siūlomi projektiniai sprendiniai atitinka teritorijų planavimo tame tarpe ir detaliojo plano sprendinius, aplinkosaugos, kraštovaizdžio, saugomų teritorijų apsaugos reikalavimus, įstatymų, kitų teisės aktų projekto rengimo dokumentus, normatyvinių statinio saugos ir paskirties dokumentus, normatyvinių statybos techninių dokumentų reikalavimus.

Gatvė projektuojama vadovaujantis STR 2.06.04:2014 „Gatvės ir vietinės reikšmės keliai. Bendrieji reikalavimai“ ir laikantis D ir Ds kategorijos gatvėms keliamų reikalavimų.

Šaltinių g. – Sklypo unikalus Nr. 4400-5756-9774 Gatvės atkarpa nuo PK0+05 iki PK2+24

Gatvę numatoma įrengti dvipusio eismo, 5,5 m pločio. Skersinis gatvės nuolydis projektuojamas vienslaidis - 2,5 proc. nukreiptas į dešinę važiuojamosios dalies pusę.

Gatvę numatoma įrengti betoniniais kelio bordiūrais nuo važiuojamosios dalies pakilusiais per 15 cm. Dešinėje važiuojamosios dalies pusėje numatoma įrengti 1,5 m pločio šaligatvį iš trinkelio dangos. Šaligatvio skersinis nuolydis projektuojamas vienslaidis su 2,0 proc. nuolydžiu nukreiptu į važiuojamosios dalies pusę. Išorinė dalis įreminama betoniniais vejos bordiūrais. Šoninė skiriamoji juosta – neprojektuojama, nes joje nenumatomas kelio ženklų, apšvietimo atramų ar želdinių sodinimas.

Nuovažos, gatvės atkarpoje, projektuojamos dviejų skirtingų tipų. Intensyviau naudojamos nuovažos projektuojamos ne mažesnio kaip 3,5 m pločio, R5 ar R6 posūkio spinduliais. Nuovažos projektuojamos iš asfalto dangos. Mažiau intensyvios nuovažos, skirtos patekti į privačius sklypus, projektuojamos ne mažesnio kaip 3,5 m pločio iš trinkelio dangos.

Gatvės atkarpa nuo PK2+24 iki PK3+48

Gatvę numatoma įrengti vienpusio eismo, 3,5 m pločio. Skersinis gatvės nuolydis projektuojamas vienslaidis - 2,5 proc. nukreiptas į dešinę važiuojamosios dalies pusę.

Gatvę numatoma įrengti betoniniais kelio boriūrais nuo važiuojamosios dalies pakilusiais per 5 cm.

Nuovažos, skirtos patekti į privačius sklypus, projektuojamos ne mažesnio kaip 3,5 m pločio iš trinkelio dangos.

Dokumento žymuo	Lapas	Lapų
2243.2-PP.AR	3	3

2023.08.08 Nr. (3.17) G-5620
(data)

PROJEKTINIŲ PASIŪLYMŲ RENGIMO UŽDUOTIS

2023.08.09

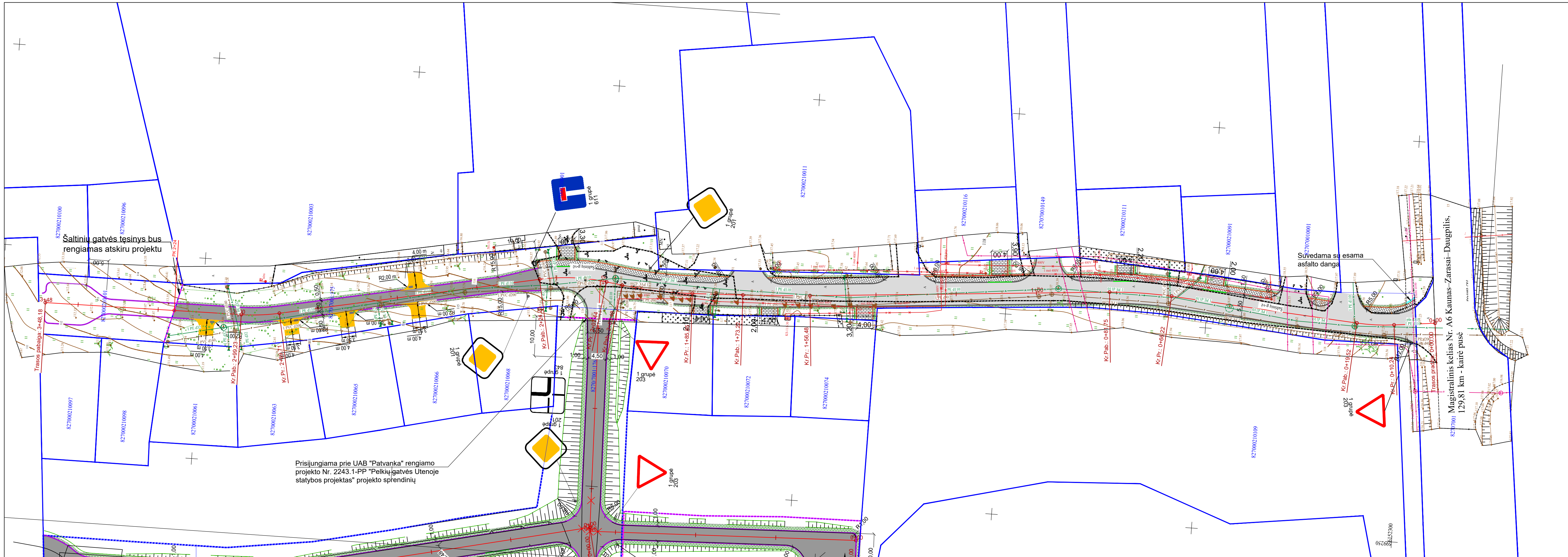
1.	INFORMACIJA APIE SUMANYTĄ PROJEKTUOTI STATINĮ:	
	Pavadinimas (nurodomas techninio projekto pavadinimas)	Šaltinių g. Utenoje kapitalinio remonto ir paviršinių nuotekų tinklų statybos projektas
	Užsakovas (Statytojas)	Utenos rajono savivaldybės administracija (Utenos rajono savivaldybė)
	Projektinių pasiūlymų rengėjas	UAB „Patvanka“
	Statybos rūšis	Inžineriniai tinklai – naujo statinio statyba
	Statinio kategorija	Neypatingasis statinys
	Statinio pagrindinė naudojimo paskirtis	Inžineriniai tinklai: paviršinių nuotekų šalinimo tinklai
	Žemės sklypo rodikliai:	Unikalus daikto Nr. 4400-5756-9774; Naudojimo paskirtis: kita Naudojimo būdas: susisiekimo ir inžinerinių tinklų koridorių teritorijos
	Statinio rodikliai:	Nėra
	Statinio techniniai ir paskirties rodikliai	Paviršinių nuotekų tinklai: Bendras nuotekų tinklų ilgis: ~ 350 m; Vamzdžio skersmuo – Ø200 ÷ 250 mm
2.	PROJEKTINIŲ PASIŪLYMŲ PASKIRTIS: (rekomendacinė)	
	– informuoti visuomenę apie visuomenei svarbaus statinio numatomą projektavimą; – išreikšti Statytojo (užsakovo) sumanyto projektuoti statinio pagrindinių sprendinių idėją;	
3.	PROJEKTINIŲ PASIŪLYMŲ SUDĖTIS:	
	3.1. Aiškinamasis raštas; 3.2. Situacijos schema; 3.3. Inžinerinių tinklų planas	
4.	STATYTOJO (UŽSAKOVO) PATEIKIAMAI DOKUMENTAI: (rekomendaciniai)	
	Nepateikiama.	
5.	PROJEKTINIŲ PASIŪLYMŲ VAIZDINĖ INFORMACIJA: (rekomendacinė)	
	Nepateikiama.	
6.	KITI DUOMENYS:	
	Projektinių pasiūlymų parengimo terminai	10 k. d.
	Statytojui pateikiamų projektinių pasiūlymų kopijų kiekis	1
	Statytojui pateikiamų kompiuterinių laikmenų su įrašytais projektiniais pasiūlymais kopijų kiekis	1
	Kita	

Statytojas (užsakovas):

(parašas)

Vykdytojas (projektuotojas):
Direktorius
Kęslutis Amolevičius
(parašas)



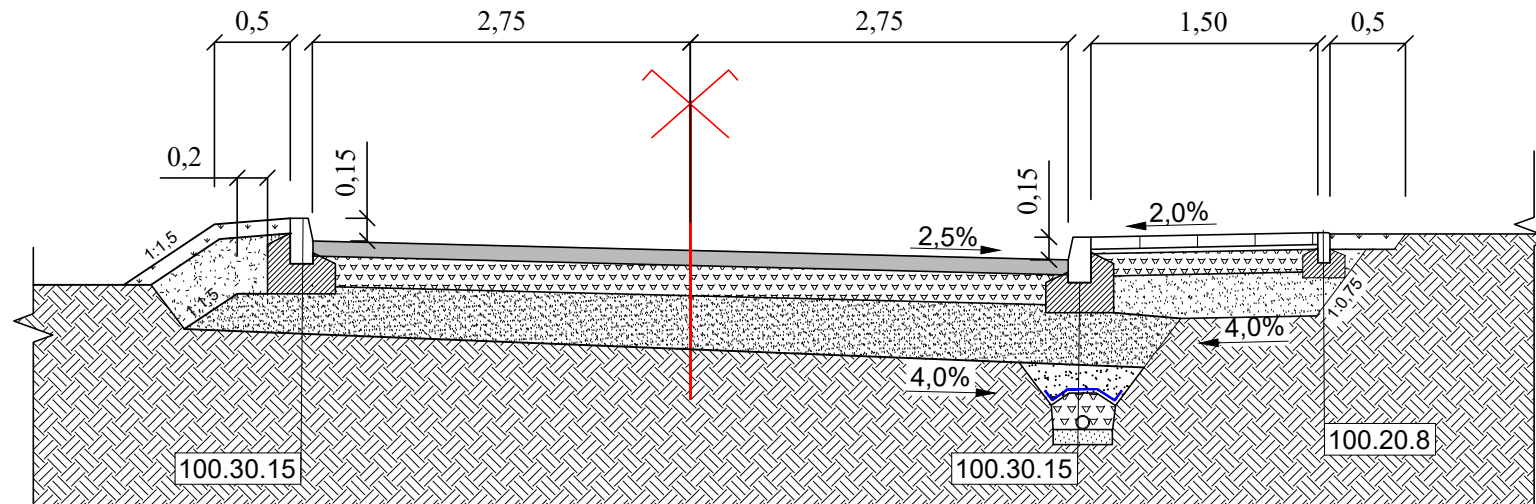


SUTARTINIAI ŽYMĖJIMAI		
Eil. Nr.	Žymuo	Pavadinimas
1		Projektuojama asinė linija
		Kreivės pradžia
		Kreivės pabaiga
		Pereinamosios kreivės pradžia
		Pereinamosios kreivės pabaiga
2		Projektuojama asfalto danga
3		Projektuojama trinkelų danga (nuovaža)
4		Projektuojama trinkelų danga (silpnaregiams pritaikytas įspėjamasis paviršius)
5		Dirvožemio sluoksnis apželdintas veja
6		Projektuojamas betoninis bordiūras 100x15x30 cm
7		Projektuojamas betoninis bordiūras 100x15x30 cm (nužemintas)
8		Projektuojamas betoninis bordiūras 100x8x20 cm
9		Žemės sklypų ribos
10		Projektuojamo kelio ženklo pastatymo vieta (atrama). Vienas skydas/ du skydai
11		Projektuojamas kelio ženklas

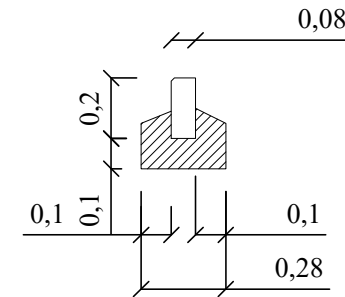
0	2024	Projektiniai pasiūlymai
LAIDA	ISLEIDIMO DATA	LAIDOS STATUSAS. KEITIMO PRIEŽASTIS (JEI TAIKOMA)
Kval. atest. Nr.		Projekto pavadinimas
1594	PV K. Amolevičius	Brėžinys
38352	PDV R. Batavičius	
LT	Utenos rajono savivaldybė	2243.2 -PP.BR1

Laida	0
Lapas	1
Lapų	1

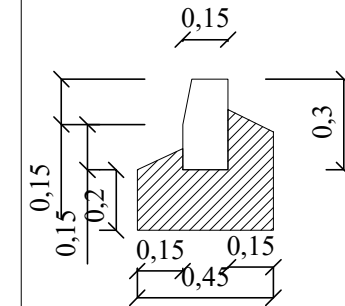
Skersinis profilis Nr. 1
PK0+00 iki PK2+24



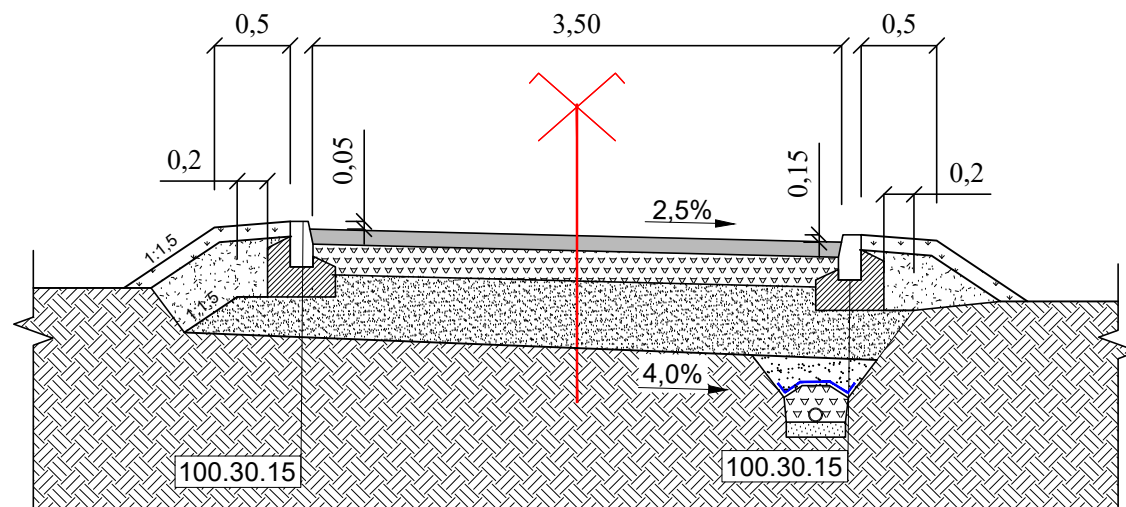
Betoninis bordiūras 100.20.8
ant C12/15 betono pagrindo



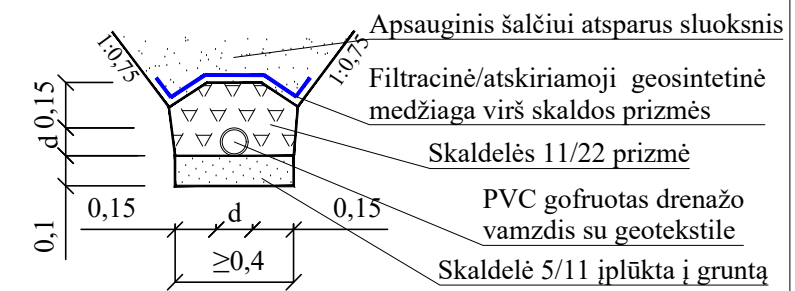
Betoninis bortas 100.30.15
ant C12/15 betono pagrindo




Skersinis profilis Nr. 2
PK2+24 iki PK3+48



Drenažo schema



0	2024	Projektiniai pasiūlymai		
LAIDA	IŠLEIDIMO DATA	LAIDOS STATUSAS. KEITIMO PRIEŽASTIS (JEI TAIKOMA)		
Kval. atest. Nr.		Projekto pavadinimas		
1594		S PV	K. Amolevičius	ŠALTINIŲ G. UTENOJE KAPITALINIO REMONTO IR PAVIRŠINIŲ NUOTEKŲ TINKLŲ STATYBOS PROJEKTAS
38352	S PDV	R. Batavičius	Brėžinys	
			Skersiniai profiliai, M 1:50	0
LT	Utenos rajono savivaldybė		2243.2 -PP.BR2	Lapas
				Lapų
				1
				1

STATYTOJAS: **UTENOS RAJONO SAVIVALDYBĖ**

PROJEKTUOTOJAS: **UAB „PATVANKA“**

PROJEKTO
PAVADINIMAS: **ŠALTINIŲ G. UTENOJE KAPITALINIO REMONTO
IR PAVIRŠINIŲ NUOTEKŲ TINKLŲ STATYBOS
PROJEKTAS**

STATINIO PROJEKTO
NUMERIS: **2243.2**

PROJEKTO
RENGIMO ETAPAS: **PROJEKTINIAI PASIŪLYMAI**

STATINIO STATYBOS RŪŠIS: **KAPITALINIS REMONTAS. NAUJO STATINIO STATYBA**




STATINIO KATEGORIJA: **NEYPATINGASIS STATINYS**

PROJEKTO DALIS: **NUOTEKŲ ŠALINIMO**

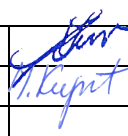
BYLOS ŽYMUO: **NŠ - 03**

BYLOS LAIDOS ŽYMUO: **0**

BYLOS IŠLEIDIMO
DATA: **2024**

Kvalifikaciją patvirtinančio dokumento Nr.	Pareigos	Vardas, pavardė	Parašas
	Direktorius	Kęstutis Amolevičius	
1594	Projekto vadovas	Kęstutis Amolevičius	
24019	Projekto dalies vadovė	Inga Kupstienė	

Dokumento žymuo	Lapų sk.	Laida	Dokumento pavadinimas	Pastabos
Tekstiniai dokumentai:				
Nr.01	1	0	Antraštinis lapas	
2243.2-PP-NŠ-BSŽ	1	0	Bylos dokumentų sudėties žiniaraštis	
2243.2-PP-NŠ -AR	2	0	Aiškinamasis raštas	
2243.2-PP-NŠ -B-01	1	0	Sklypo planas su paviršinių nuotekų tinklais	
			Projektinių pasiūlymų rengimo užduotis	

0	2024	Projektiniai pasiūlymai				
Laida	Išleidimo data	Laidos statusas. Keitimo priežastis (jei taikoma)				
Kval. patv. dok.Nr	UAB "PATVANKA"			Statinio projekto pavadinimas: ŠALTINIŲ G. UTENOJE STATYBOS PROJEKTAS		
1594	PV	K. Amolevičius		Dokumento pavadinimas:	Laida	
24019	PDV VN	I. Kupstienė		PROJEKTINIAI PASIŪLYMAI Bylos sudėties žiniaraštis	0	
lt	Statytojas ir (arba) užsakovas: Utenos rajono savivaldybės administracija			Dokumento žymuo: 2243.2-PP-NŠ-BSŽ	Lapas 1	Lapų 1

AIŠKINAMASIS RAŠTAS

Projektiniai pasiūlymai paruošti vadovaujantis norminiais dokumentais :

- 1) LR Statybos įstatymas.
- 2) STR 1.04.04:2017 Statinio projektavimas, projekto ekspertizė.
- 3) STR 1.05.01:2017 Statybą leidžiantys dokumentai. Statybos užbaigimas. Statybos sustabdymas. Savavališkos statybos padarinių šalinimas. Statybos pagal neteisėtai išduotą statybą leidžiantį dokumentą padarinių šalinimas
- 4) STR 1.06.01:2016 Statybos darbai. Statinio statybos priežiūra
- 5) STR 2.06.04:2014 „Gatvės ir vietinės reikšmės keliai. bendrieji reikalavimai
- 6) STR 2.07.01:2003 Vandentiekis ir nuotekų šalintuvas. Pastato inžinerinės sistemos. Lauko inžineriniai tinklai
- 7) 2022-05-24 Utenos r. savivaldybės administracijos direktoriaus parengta technine specifikacija – užduotis Pelkių ir Šaltinių gatvių, naujos statybos/kapitalinio remonto techninės dokumentacijos parengimo.
- 8) 2022-0-10-09 UAB „Utenos vanenys“ technines projektavimo sąlygas Nr. PS-22-171

Esama padėtis

Utenos m. projektuojama Šaltinių gatvė (Schema pridedama). Šiuo metu, šioje gatvėje paviršinių nuotekų tinklų surinkimo ir nuvedimo nėra.


Numatomo kelio danga – asfaltbetonis, bortų nėra.

Projektiniai sprendiniai

Paviršinių nuotekų tinklas projektuojamas D250 mm skersmens,, Šaltinių gatvės važiuojamojoje dalyje, nuo J.Basanavičiaus g. sankryžos, žemės sklype kad. Nr. 8270/7001:175, unik. Nr. 4400-5756-9774 (gatvės unik. Nr. 4400-5330-3161). Surinktos Šaltinio g. paviršinio lietaus nuotekos nuvedamos į Pelkių – Šaltinių g. sankryžoje anksčiau suprojektuotą šulinį, iš kur Pelkių gatve nuteka į esama paviršinio vandens griovį.

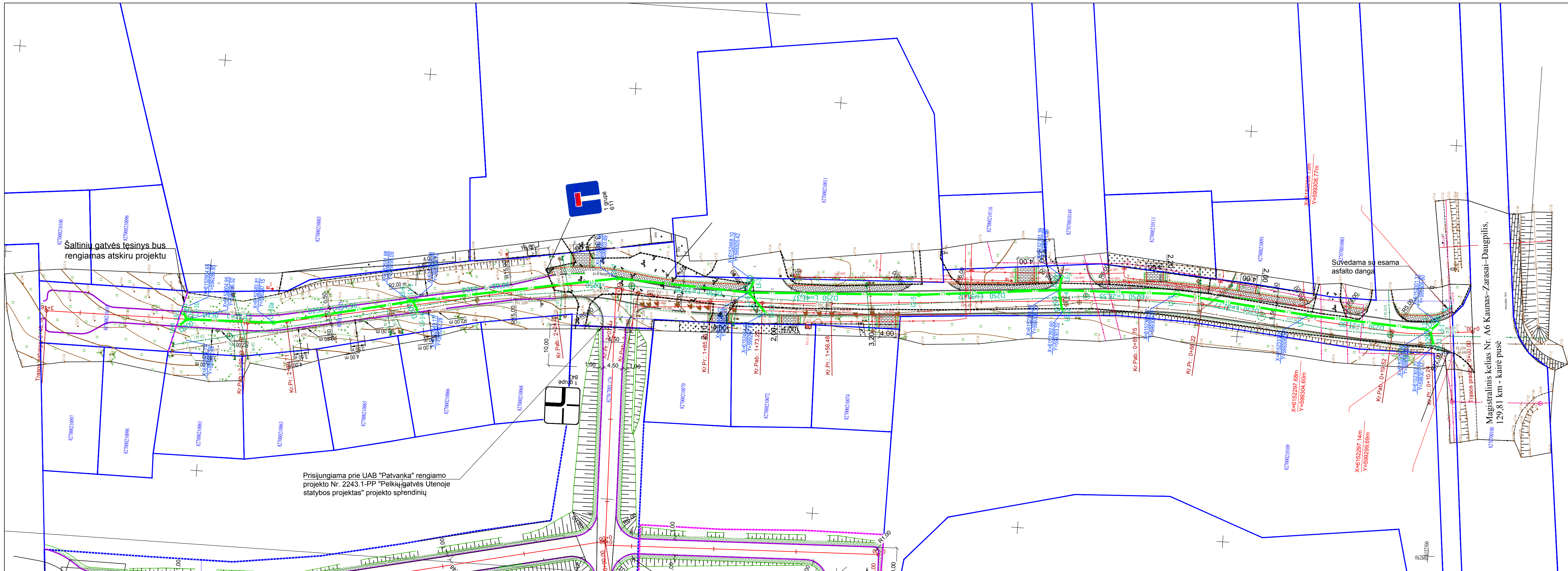
Bendras Šaltinių g. projektuojamų tinklų ilgis:

- D250mm ilgis apie 300,0 m.
- D200mm ilgis apie 45,0m

0	2024	Projektiniai pasiūlymai			
Laida	Išleidimo data	Laidos statusas. Keitimo priežastis (jei taikoma)			
Kval. patv. dok.Nr	UAB "PATVANKA"			Statinio projekto pavadinimas: ŠALTINIŲ G. UTENOJE STATYBOS PROJEKTAS	
1594	PV	K. Amolevičius		Dokumento pavadinimas:	Laida
24019	PDV VN	I. Kupstienė		PROJEKTINIAI PASIŪLYMAI AIŠKINAMASIS RAŠTAS	0
lt	Statytojas ir (arba) užsakovas: Utenos rajono savivaldybės administracija			Dokumento žymuo: 2243.2-PP-NŠ.AR	Lapas 1
					Lapų 1

Šaltinių gatvės, Utenoje, kapitalinio remonto situacijos planas





SUTARTINIAI ŽYMĖJIMAI			
Eil. Nr.	Žymuo	Pavadinimas	
1		0±20	Projektuojama ašinė linija
		KP	Kreivės pradžia
		KG	Kreivės pabaiga
		PKP	Pereinamosios kreivės pradžia
		PKG	Pereinamosios kreivės pabaiga
2		Projektuojama asfalto danga	
3		Projektuojama trinkelų danga (nuovaža)	
4		Projektuojama trinkelų danga (silpnaregiams pritaikytas įspėjamas paviršius)	
5		Dirvožemio sluoksnis apželdintas veja	
6		Projektuojamas betoninis bordiūras 100x15x30 cm	
7		Projektuojamas betoninis bordiūras 100x15x30 cm (nužemintas)	
8		Projektuojamas betoninis bordiūras 100x8x20 cm	
9		Žemės sklypų ribos	
10		Projektuojamo kelio ženklų pastatymo vieta (atrama). Vienas skydas/ du skydai	
11		203	Projektuojamas kelio ženklas

- PASTABOS:**
- Prieš pradėdamas vamzdinių montavimo darbus būtina sutikslinti esamų inžinerinių komunikacijų padėtį plane ir altitudes.
 - Susikirtimus su esamais tinklais tikslinti vietoje.
 - Susikirtimų su esamomis inžinerinėmis komunikacijomis vietoje darbus vykdyti rankiniu būdu po 3 m į abi puses.
 - Pasijungimo prie esamų tinklų altitudes tikslinti darbų vykdymo metu.
 - Šuliniai numatyti su hidroizoliaciniu padengimu.
 - Vykdydami tinklų klojimo darbus šalia orinės elektros linijos atviru būdu, kai atstumas iki atramos mažiau 2,0 m, atlikti tranšėjos šramstymą.
 - Naujai projektuojamų tinklų apsaugos zona:
 - Kai vamzdis paklotas iki 2,5m gylio - 2,5m nuo vamzdžio ašies į abi puses
 - Kai vamzdis paklotas virš 2,5m gylio - 5,0m nuo vamzdžio ašies į abi puses

SUTARTINIAI ŽYMĖJIMAI:		
	L1	Projektuojamas lietus nuotekų tinklas
	RF-11	Projektuojamo tinklo apsaugos zonos riba.
	RF-11	Esamo šulinio aukščio pritaikymas prie projektuojamo žemės paviršiaus

0	2024	Projektiniai pasiūlymai		
Laida	Išleidimo data	Laidos statusas. Keltimo priežastis (jei taikoma)		
Kval. patv. dok. Nr.	Projektuotojas:	UAB "PATVANKA"	Statinio projekto pavadinimas:	Šaltinių g. Utenoje kapitalinio remonto ir paviršinių nuotekų tinklų statybos projektas
1594	PV	K. Amolevičius	Dokumento pavadinimas:	Sklypo planas su projektuojamais paviršinių nuotekų tinklais
24019	PDV	I.Kupstienė		
It	Statytojas:	Utenos rajono savivaldybė	Dokumento žymuo:	2243.2-PP-NŠ-B-01
			Lapas	Lapų
			1	1

2023.08.08 Nr. (3.17) G-5620
(data)

PROJEKTINIŲ PASIŪLYMŲ RENGIMO UŽDUOTIS

2023.08.09

1.	INFORMACIJA APIE SUMANYTĄ PROJEKTUOTI STATINĮ:	
	Pavadinimas (nurodomas techninio projekto pavadinimas)	Šaltinių g. Utenoje kapitalinio remonto ir paviršinių nuotekų tinklų statybos projektas
	Užsakovas (Statytojas)	Utenos rajono savivaldybės administracija (Utenos rajono savivaldybė)
	Projektinių pasiūlymų rengėjas	UAB „Patvanka“
	Statybos rūšis	Inžineriniai tinklai – naujo statinio statyba
	Statinio kategorija	Neypatingasis statinys
	Statinio pagrindinė naudojimo paskirtis	Inžineriniai tinklai: paviršinių nuotekų šalinimo tinklai
	Žemės sklypo rodikliai:	Unikalus daikto Nr. 4400-5756-9774; Naudojimo paskirtis: kita Naudojimo būdas: susisiekimo ir inžinerinių tinklų koridorių teritorijos
	Statinio rodikliai:	Nėra
	Statinio techniniai ir paskirties rodikliai	Paviršinių nuotekų tinklai: Bendras nuotekų tinklų ilgis: ~ 350 m; Vamzdžio skersmuo – Ø200 ÷ 250 mm
2.	PROJEKTINIŲ PASIŪLYMŲ PASKIRTIS: (rekomendacinė)	
	– informuoti visuomenę apie visuomenei svarbaus statinio numatomą projektavimą; – išreikšti Statytojo (užsakovo) sumanyto projektuoti statinio pagrindinių sprendinių idėją;	
3.	PROJEKTINIŲ PASIŪLYMŲ SUDĖTIS:	
	3.1. Aiškinamasis raštas; 3.2. Situacijos schema; 3.3. Inžinerinių tinklų planas	
4.	STATYTOJO (UŽSAKOVO) PATEIKIAMAI DOKUMENTAI: (rekomendaciniai)	
	Nepateikiama.	
5.	PROJEKTINIŲ PASIŪLYMŲ VAIZDINĖ INFORMACIJA: (rekomendacinė)	
	Nepateikiama.	
6.	KITI DUOMENYS:	
	Projektinių pasiūlymų parengimo terminai	10 k. d.
	Statytojui pateikiamų projektinių pasiūlymų kopijų kiekis	1
	Statytojui pateikiamų kompiuterinių laikmenų su įrašytais projektiniais pasiūlymais kopijų kiekis	1
	Kita	

Statytojas (užsakovas):

(parašas)

Vykdytojas (projektuotojas):
Direktorius
Kęslutis Amolevičius
(parašas)



STATYTOJAS: **UTENOS RAJONO SAVIVALDYBĖ**

PROJEKTUOTOJAS: **UAB „PATVANKA“**



PROJEKTO
PAVADINIMAS: **ŠALTINIŲ G. UTENOJE KAPITALINIO REMONTO
IR PAVIRŠINIŲ NUOTEKŲ TINKLŲ STATYBOS
PROJEKTAS**

STATINIO PROJEKTO
NUMERIS: **2243.2**

PROJEKTO
RENGIMO ETAPAS: **PROJEKTINIAI PASIŪLYMAI**

PROJEKTO DALIS: **PROJEKTINIŲ PASIŪLYMŲ VIEŠINIMO ATASKAITA**

BYLOS IŠLEIDIMO
DATA: **2024**

Kvalifikaciją patvirtinančio dokumento Nr.	Pareigos	Vardas, pavardė	Parašas
	Direktorius	Kęstutis Amolevičius	
1594	Projekto vadovas	Kęstutis Amolevičius	

PROJEKTINIŲ PASIŪLYMŲ VIEŠINIMO ATASKAITA

2024-03-21

Projekto pavadinimas:

Šaltinių g. Utenoje kapitalinio remonto ir paviršinių nuotekų tinklų statybos projektas.

I. PROJEKTINIŲ PASIŪLYMŲ VIEŠINIMO PROCEDŪRA

Projektinių pasiūlymų viešumą užtikrinančios procedūros buvo atliktos vadovaujantis STR 1.04.04:2017 "Statinio projektavimas, projekto ekspertizė" VIII skyriaus "Visuomenės informavimas apie numatomą statinių (jų dalių) projektavimą ir visuomenės dalyvavimas svarstant statinių (jų dalių) projektinius pasiūlymus" nuostatomis.

Prašymas informuoti visuomenę apie parengtus statinių projektinius pasiūlymus buvo užregistruotas IS "Infostatyba" 2024-02-23, registracijos Nr. ISP-95-240223-00011 nuoroda:

<https://infostatyba.planuojatau.lt/eInfostatyba-designConditions/document/application/application?id=9345677>.

Apie rengiamus projektinius pasiūlymus, visuomenė buvo informuota pastatant stendą statybos vietoje ir Utenos rajono savivaldybės tinklalapyje. A1 formato stendas buvo pakabintas 2024-03-01 gerai matomoje vietoje, prie gatvės. Jame buvo pateikta: informacija apie statytoją ir projektinių pasiūlymų rengėją, susipažinimo su projektiniais pasiūlymais galimybės, pasiūlymų teikimo bei planuojamo viešojo susirinkimo vieta, laikas ir sąlygos.

2024-02-28 Utenos rajono savivaldybės interneto svetainėje www.utena.lt skelbimų skiltyje buvo patalpintas pranešimas apie visuomenės informavimą apie numatomą "Šaltinių g. Utenoje kapitalinio remonto ir paviršinių nuotekų tinklų statybos projektą", nuoroda:

<https://www.utena.lt/lt/contact-us/5012-2024-02-28-saltiniudokumentao>.

2024-02-28 pranešimas paskelbtas Utenos miesto seniūnijos skelbimų lentoje.

2024-02-28 pranešimas paskelbtas Architektūros ir teritorijų planavimo skyriaus skelbimų lentoje.

2024-03-07 per Lietuvos paštą gyventojams buvo išsiųsti registruoti laišakai su pranešimais apie projektinių pasiūlymų viešojo svarstymo susirinkimą.

Pranešime pateikta informacija apie statytoją ir projektinių pasiūlymų rengėją, pasiūlymų teikimo bei planuojamo viešojo susirinkimo vieta ir laikas. Pridėti susisiekiimo ir nuotekų šalinimo projektiniai pasiūlymai.

II. PROJEKTINIAI PASIŪLYMAI

Projektinių pasiūlymų sudėtis:

1. Susisiekiimo dalis - aiškinamasis raštas, dangų ir eismo organizavimo planas, skersiniai profiliai.

2. Nuotekų šalinimo dalis - aiškinamasis raštas, sklypo planas su paviršinių nuotekų tinklais.

Prie projektinių pasiūlymų buvo pateikta: patvirtinta projektinių pasiūlymų rengimo užduotis, nekilnojamojo turto registro duomenų bazės išrašai, statytojo įgaliojimas ir susisiekiimo bei nuotekų šalinimo tinklų planai.

III. VIEŠAS SUSIRINKIMAS

Susirinkimo pirmininkas 2024-03-19 17:00 val. pradėjo projektinių pasiūlymų viešinio susirinkimą per šią prisijungimo nuorodą:

<https://us04web.zoom.us/j/75720353837?pwd=NV1frVSO3Wa5VMZV2i1aodtSKD1rL.1>

Meeting ID: 757 2035 3837

Passcode: Patvanka

Susirinkime dalyvavo trys visuomenės atstovai.

Buvo pristatyta bendra klausimų uždavimų ir atsakymų tvarka, ir informuota, kad daromas susirinkimo garso įrašas. Buvo prašoma pateikti savo duomenis, jei yra poreikis būti fiksuojamam dalyvių sąrašė.

Iki viešo susirinkimo pradžios, el. paštu iš visuomenės atstovo T. K. buvo gautas paklausimas. Atsakymas nusiųstas el. paštu.

Pristatyti projekto sprendiniai. Po projektinių pasiūlymų pristatymo prasidėjo diskusijos. Į visus Statytojo ir visuomenės atstovų klausimus atsakė projekto vadovas ir projekto dalies vadovas.

Susirinkimo metu nutarta pritarti projekto sprendiniams.

Konstatuota, kad viešojo supažindinimo procedūra atlikta. Viešasis susirinkimas laikomas įvykusi. Viešo susirinkimo vaizdo ir garso įrašą saugoja projektuotojas ir statytojas.

Priedai:

1. Projektinių pasiūlymų viešo svarstymo protokolas
2. Dalyvių sąrašas
3. T. K. el. laiškas ir UAB „Patvanka“ atsakymas į jį.
4. Skelbimas Utenos rajono savivaldybės interneto svetainėje www.utena.lt
5. Skelbimas Utenos miesto seniūnijos skelbimų lentoje.
6. Skelbimas Architektūros ir teritorijų planavimo skyriaus skelbimų lentoje.
7. Lietuvos pašto ataskaita už suteiktas paslaugas.
8. Stendo nuotrauka
9. Vaizdo ir garso įrašas

<https://www.dropbox.com/scl/fi/huyst6khxfgg8cr1vrk0o/video1618816423.mp4?rlkey=vpp95mzc4u49crk7rd0ezwr9a&dl=0>

Projekto vadovas



Kęstutis Amolevičius

Projektinių pasiūlymų viešo svarstymo susirinkimo protokolas
2024-03-21

Susirinkimo data ir laikas: 2024-03-19 17:00 val.

Vieta: Projekto pristatymo visuomenei susirinkimas įvyko, rengiant tiesioginę vaizdo transliaciją internetu per šią prisijungimo nuorodą:

<https://us04web.zoom.us/j/75720353837?pwd=NV1frVSO3Wa5VMZV2ilAodtSKD1rLL.1>

Meeting ID: 757 2035 3837

Passcode: Patvanka

Susirinkimo pirmininkas: Kęstutis Amolevičius (UAB "Patvanka")

Susirinkimo sekretorius: Rytis Batavičius (UAB "Patvanka")

Dalyvavo :

Statytojas (atstovas): - Statybos ir infrastruktūros plėtros skyriaus vedėjo pavaduotojas
E. B.

Projekto rengėjas: - UAB „Patvanka“ projekto vadovas Kęstutis Amolevičius

Darbotvarkė:

1. Pristatomų statinio "Šaltinių g. Utenoje kapitalinio remonto ir paviršinių nuotekų tinklų statybos projektas" projektinių pasiūlymų svarstymas.

SVARSTYTA:

Statinio "Šaltinių g. Utenoje kapitalinio remonto ir paviršinių nuotekų tinklų statybos projektas" projektiniai pasiūlymai.

Pristatyti projekto sprendiniai. Po projektinių pasiūlymų pristatymo įvyko diskusijos. Į visus Statytojo ir visuomenės atstovų klausimus atsakė projekto vadovas ir projekto dalies vadovas.

Iki viešo susirinkimo pradžios, el. paštu iš visuomenės atstovų buvo gautas vienas paklausimas. Atsakymas nusiųstas el. paštu.

NUTARTA:

Pritarti statinio "Šaltinių g. Utenoje kapitalinio remonto ir paviršinių nuotekų tinklų statybos projektas" projektiniams pasiūlymams.

Susirinkimo pirmininkas:  Kęstutis Amolevičius (UAB "Patvanka")

Susirinkimo sekretorius:  Rytis Batavičius (UAB "Patvanka")

ŠALTINIŲ G. UTENOJE KAPITALINIO REMONTO IR PAVIRŠINIŲ NUOTEKŲ TINKLŲ STATYBOS PROJEKTO PROJEKTINIŲ
PASIŪLYMŲ VIEŠOJO SVARSTYMO SUSIRINKIMO, ĮVYKUSIO 2024.03.19 17:00 val.

DALYVIŲ SĄRAŠAS

Eil. Nr.	Dalyvio vardas, pavardė	Gyvenamoji vieta arba darbovietė	Parašas	Pastabos
1	Kęstutis Amolevičius	UAB „Patvanka“		
2	Rytis Batavičius	UAB „Patvanka“		
3	E. B.	Statytojo atstovas		
4	S. Z.	Statytojo atstovas		
5	T.	Visuomenės atstovas		
6	Xiaomi	Visuomenės atstovas		
7	info@p.lt	Visuomenės atstovas		
8				
9				
10				
11				
12				
13				
14				
15				
16				
17				
18				
19				
20				
21				
22				
23				
24				
25				
26				
27				

From: Kęstutis Amolevičius [mailto:kestas@patvanka.lt]

Sent: Tuesday, March 19, 2024 10:48 AM

To: T. K.

Cc: 'Sigitas - UAB "Patvanka"'

Subject: RE: Dėl "Pelkių g. Utenoje statybos " ir "Šaltinių g. Utenoje kapitalinio remonto ir paviršinių nuotekų tinklų statybos" projektų

Sveiki,

Pelkių g šaligatviai šiuo etapu neprojektuojami (pagal statytojo PU, kurią jums atsiųsiu kitu laišku)

Šaltinių g pasisukimas kitame sklype šiuo etapu neprojektuojamas Statytojo pageidavimu, kad nekeisti Šaltinių g statybos rūšies (kapitalinis remontas). Tai bus suprojektuota kitu projektu

Kęstutis Amolevičius

m.8698 -38297

From: T. K. [mailto:t.k.@gmail.com]

Sent: Monday, March 18, 2024 2:41 PM

To: keatas@patvanka.lt

Subject: Dėl "Pelkių g. Utenoje statybos " ir "Šaltinių g. Utenoje kapitalinio remonto ir paviršinių nuotekų tinklų statybos" projektų

Laba diena, p. Kęstai,

noriu informuoti, kad viešinimui yra pateikta netiksli medžiaga - pirmame lape Šaltinių g. yra apsisukimas kitoje vietoje nei yra nurodytas šios teritorijos rengtame detalajame plane UAB "Dujų sfera" 2007-11-15. Gatvės akligatvio apsisukimas yra numatytas sklypo teritorijoje, kurio kadastro Nr. -8270/0021:101, o ne iki jo (kaip jūsų pateiktoje informacijoje).

Detaliojo plano sprendiniuose yra numatytos gatvės su šaligatviais, kodėl jūsų pateiktuose sprendiniuose šaligatvis yra tik iki sankryžos su Pelkių gatve?

https://www.utena.lt/images/Teritoriju_planavimas/Visuomenei_svarbus_statiniai/2024/2024_02_28_vizualizacija_Pelkiu.pdf

Prašau pateikti atsakymus į užduotus klausimus.

Iš anksto dėkoju.

Geros dienos.

Yours Faithfully,

T. K.

.

.

Savivaldybės priimamasis: (8 389) 64041 Daugiau informacijos (/lt/struktura-ir-kontaktai/priimamasis) Pasitikėjimo telefonas: (8 800 77472) (mailto:pranesk@utenal.lt)pranesk@utenal.lt (mailto:pranesk@utenal.lt) Daugiau informacijos (/lt/struktura-ir-kontaktai/pasitikejimo-telefonas)

Jūs esate čia (/lt/) Visuomenei svarbūs statiniai (/lt/contact-us)

Pranešimas apie numatomą statinių (jų dalių) projektavimo pradžią ir visuomenės dalyvavimą svarstant statinių (jų dalių) projektinius pasiūlymus

Pranešimas apie numatomą statinių (jų dalių) projektavimo pradžią ir visuomenės dalyvavimą svarstant statinių (jų dalių) projektinius pasiūlymus

Informaciją parengė: Architektūros ir teritorijų planavimo skyriaus vyresn. specialistė ~~MONIKA VIKIČIENĖ~~ Publikuota 2024-02-28

Vadovaujantis Lietuvos Respublikos statybos įstatymu ir statybos techniniu reglamentu STR 1.04.04:2017 „Statinio projektavimas, projekto ekspertizė“, statytojas Utenos rajono savivaldybė informuoja visuomenę apie numatomą visuomenei svarbių nuotekų šalinimo tinklų projektavimą ir gatvės kapitalinį remontą, kuriems Teritorijų planavimo įstatymo 20 straipsnyje nustatytais atvejais neparengtas detalusis planas ir statyba žemės sklype kadastro Nr. **8270/7001:175 Utenos m. k.v., adresu Šaltinių g., Utena**, yra leidžiama.

Statytojas per 3 darbo dienas prie statybos sklypo ribos turi pastatyti stendą su išvardinta informacija, kurį privaloma laikyti ne mažiau 10 darbo dienų nuo šio pranešimo savivaldybės interneto svetainėje www.utenal.lt, paskelbimo dienos.

Techninio projekto pavadinimas: Šaltinių gatvės, Utenoje, kapitalinio remonto ir paviršinių nuotekų tinklų statybos projektas.

Statybos geografinė vieta: Šaltinių g., Utena, sklypo kadastro Nr. 8270/7001:175 Utenos m. k.v.

Statinio paskirtis: Kelių (gatvių) (8.2), nuotekų šalinimo tinklai (9.5).

Žemės sklypo pagrindinė naudojimo paskirtis: Kita, naudojimo būdas – susisiekimo ir inžinerinių tinklų koridorių teritorijos.

Statytojas: Utenos rajono savivaldybė, Utenio a. 4, Utena, (+370) 389 64041, el. paštas info@utenal.lt (mailto:info@utenal.lt)

Projektuotojas: UAB „Patvanka“, Savanorių pr. 192, LT-44151 Kaunas, tel. (+370) 37 327452, el. paštas info@patvanka.lt (mailto:info@patvanka.lt)

Projekto vadovas ir rengėjas: Kęstutis Amolevičius, tel. (+370) 698 38297, el. paštas kestas@patvanka.lt (mailto:kestas@patvanka.lt)

Susipažinti su projektiniais pasiūlymais galima: Utenos rajono savivaldybės administracijos Architektūros ir teritorijų planavimo skyriaus skelbimų lentoje, adresu Utenio a. 4, Utena (I a.), darbo dienomis nuo 8.00 iki 17.00 val., ir Utenos rajono savivaldybės interneto svetainėje www.utenal.lt, skiltyje „Visuomenei svarbūs statiniai“, nuo 2024 m. vasario 28 d. iki 2024 m. kovo 19 d. Informacija projektinių pasiūlymų rengėjo teikiama darbo dienomis nuo 9.00 val. iki 17 val., tel. (+370) 698 38297, arba el. paštu kestas@patvanka.lt (mailto:kestas@patvanka.lt). Teirautis galima statytojo, kontaktinis asmuo ~~Edijus Bukys~~, tel. (+370) 389 43517 arba (+370) 612 31231, el. paštas ~~edijus.bukys@utenal.lt~~ (mailto:edijus.bukys@utenal.lt)

Visuomenės atstovai pasiūlymus dėl projekto sprendinių gali teikti projektuotojui raštu adresu UAB „Patvanka“, Savanorių pr. 192, LT-44151 Kaunas, el. paštu kestas@patvanka.lt (mailto:kestas@patvanka.lt), per visą 10 darbo dienų laikotarpį, skirtą visuomenei susipažinti su projektiniais pasiūlymais, - iki viešo susirinkimo pabaigos ir jo metu. Teikiant pasiūlymus projektuotojui turi būti nurodyta:

1. fizinio asmens vardas, pavardė, elektroninio pašto adresas, juridinio asmens pavadinimas, elektroninio pašto adresas;
2. pasiūlymo teikimo data;
3. informacija ir aplinkybės, kuo grindžiamas pasiūlymas.

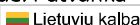
Pasiūlymus pateikusiems visuomenės atstovams projektuotojas per 5 darbo dienas po viešo susirinkimo atsako raštu, pateikdamas pasiūlymų įvertinimą su paaiškinimais.

Viešas susirinkimas įvyks 2024 kovo 19 d. 17.00 val., elektroninėje erdvėje tiesioginės garso ir vaizdo transliacijos būdu. Prisijungti galėsite nuspaudę nuorodą:

<https://us04web.zoom.us/j/75720353837?pwd=NW1frVSO3Wa5VMZV2i1aodtSKD1rL.1> (https://us04web.zoom.us/j/75720353837?pwd=NW1frVSO3Wa5VMZV2i1aodtSKD1rL.1)

Meeting ID: 757 2035 3837

Passcode: Patvanka

 Lietuvių kalba



Pranešimas apie numatomą statinių (jų dalių) projektavimo prašymą ir visuomenės dalyvavimą svarstant statinių (jų dalių) projektinius pasiūlymus

Informaciją parengė: Architektūros ir teritorijų planavimo skyriaus vyresn. specialistė ~~XXXXXXXXXX~~. Publikuota 2024-02-28

Vadovaujantis Lietuvos Respublikos statybos įstatymu ir statybos techniniu reglamentu STR 1.04.04:2017 „Statinio projektavimas, projekto ekspertizė“, statytojas Utenos rajono savivaldybė informuoja visuomenę apie numatomą visuomenei svarbių nuotekų šalinimo tinklų projektavimą ir gatvės kapitalinį remontą, kuriems Teritorijų planavimo įstatymo 20 straipsnyje nustatytais atvejais neparengtas detalusis planas ir statyba žemės sklype kadastro Nr. **8270/7001:175 Utenos m. k. v., adresu Šaltinių g., Utena**, yra leidžiama.

Statytojas per 3 darbo dienas prie statybos sklypo ribos turi pastatyti stendą su išvardinta informacija, kurį privaloma laikyti ne mažiau 10 darbo dienų nuo šio pranešimo savivaldybės interneto svetainėje www.utena.lt, paskelbimo dienos.

Techninio projekto pavadinimas: **Šaltinių gatvės, Utenoje, kapitalinio remonto ir paviršinių nuotekų tinklų statybos projektas.**

Statybos geografinė vieta: Šaltinių g., Utena, sklypo kadastro Nr. 8270/7001:175 Utenos m. k. v.

Statinio paskirtis: Kelių (gatvių) (8.2), nuotekų šalinimo tinklai (9.5).

Žemės sklypo pagrindinė naudojimo paskirtis: Kita, naudojimo būdas – susisiekimo ir inžinerinių tinklų koridorių teritorijos.

Statytojas: Utenos rajono savivaldybė, Utenio a. 4, Utena, (+370) 389 64041, el. paštas info@utena.lt

Projektuotojas: UAB „Patvanka“, Savanorių pr. 192, LT-44151 Kaunas, tel. (+370) 37 327452, el. paštas info@patvanka.lt

Projekto vadovas ir rengėjas: Kęstutis Amolevičius, tel. (+370) 698 38297, el. paštas kestas@patvanka.lt

Susipažinti su projektiniais pasiūlymais galima: Utenos rajono savivaldybės administracijos Architektūros ir teritorijų planavimo skyriaus skelbimų lentoje, adresu Utenio a. 4, Utena (I a.), darbo dienomis nuo 8.00 iki 17.00 val., ir Utenos rajono savivaldybės interneto svetainėje www.utena.lt, skiltyje „Visuomenei svarbūs statiniai“, nuo 2024 m. vasario 28 d. iki 2024 m. kovo 19 d. Informacija projektinių pasiūlymų rengėjo teikiama darbo dienomis nuo 9.00 val. iki 17 val., tel. (+370) 698 38297, arba el. paštu kestas@patvanka.lt. Teirautis galima statytojo, kontaktinis asmuo ~~XXXXXXXXXX~~, tel. (+370) 389 43517 arba (+370) 612 31231, el. paštas ~~XXXXXXXXXX@utena.lt~~.

Visuomenės atstovai pasiūlymus dėl projektinio pasiūlymo sprendinių gali teikti projektuotojui raštu adresu UAB „Patvanka“, Savanorių pr. 192, LT-44151 Kaunas, el. paštu kestas@patvanka.lt, per visą 10 darbo dienų laikotarpį, skirtą visuomenei susipažinti su projektiniais pasiūlymais, - iki viešo susirinkimo pabaigos ir jo metu. Teikiant pasiūlymus projektuotojui turi būti nurodyta:

1. fizinio asmens vardas, pavardė, elektroninio pašto adresas, juridinio asmens pavadinimas, elektroninio pašto adresas;
2. pasiūlymo teikimo data;
3. informacija ir aplinkybės, kuo grindžiamas pasiūlymas.

Pasiūlymus pateikusiems visuomenės atstovams projektuotojas per 5 darbo dienas po viešo susirinkimo atsako raštu, pateikdamas pasiūlymų įvertinimą su paaiškinimais.

Viešas susirinkimas įvyks 2024 kovo 19 d. 17.00 val., elektroninėje erdvėje tiesioginės garso ir vaizdo transliacijos būdu. Prisijungti galėsite nuspaudę nuorodą: <https://us04web.zoom.us/j/75720353837?pwd=NW1frVSO3Wa5VMZV2i1aodtSKD1rL.1>

Meeting ID: 757 2035 3837

Passcode: Patvanka

Pranešimo nuoroda IS „Infostatyba“: <https://infostatyba.planuojustatau.lt/eInfostatyba-designConditions/document/application/application?id=9345677>

Pranešimas apie numatomą statinių (jų dalių) projektavimo pradžia ir visuomenės dalyvavimą svarstant statinių (jų dalių) projektinius pasiūlymus

Informaciją parengė: Architektūros ir teritorijų planavimo skyriaus vyresn. specialistė ~~XXXXXXXXXX~~. Publikuota 2024-02-28

PASKELBTA SKELBIMŲ LENTOJE

Architektūros ir teritorijų planavimo skyriaus
savivaldybės vyriausiasis architektas

~~XXXXXXXXXX~~

2024-02-28

Vadovaujantis Lietuvos Respublikos statybos įstatymu ir statybos techniniu reglamentu STR 1.04.04:2017 „Statinio projektavimas, projekto ekspertizė“, statytojas Utenos rajono savivaldybė informuoja visuomenę apie numatomą visuomenei svarbių nuotekų šalinimo tinklų projektavimą ir gatvės kapitalinį remontą, kuriems Teritorijų planavimo įstatymo 20 straipsnyje nustatytais atvejais neparengtas detalusis planas ir statyba žemės sklype kadastro Nr. **8270/7001:175 Utenos m. k. v., adresu Šaltinių g., Utena**, yra leidžiama.

Statytojas per 3 darbo dienas prie statybos sklypo ribos turi pastatyti stendą su išvardinta informacija, kurį privaloma laikyti ne mažiau 10 darbo dienų nuo šio pranešimo savivaldybės interneto svetainėje www.utena.lt, paskelbimo dienos.

Techninio projekto pavadinimas: **Šaltinių gatvės, Utenoje, kapitalinio remonto ir paviršinių nuotekų tinklų statybos projektas.**

Statybos geografinė vieta: Šaltinių g., Utena, sklypo kadastro Nr. 8270/7001:175 Utenos m. k. v.

Statinio paskirtis: Kelių (gatvių) (8.2), nuotekų šalinimo tinklai (9.5).

Žemės sklypo pagrindinė naudojimo paskirtis: Kita, naudojimo būdas – susisiekimo ir inžinerinių tinklų koridorių teritorijos.

Statytojas: Utenos rajono savivaldybė, Utenio a. 4, Utena, (+370) 389 64041, el. paštas info@utena.lt

Projektuotojas: UAB „Patvanka“, Savanorių pr. 192, LT-44151 Kaunas, tel. (+370) 37 327452, el. paštas info@patvanka.lt

Projekto vadovas ir rengėjas: Kęstutis Amolevičius, tel. (+370) 698 38297, el. paštas kestas@patvanka.lt

Susipažinti su projektiniais pasiūlymais galima: Utenos rajono savivaldybės administracijos Architektūros ir teritorijų planavimo skyriaus skelbimų lentoje, adresu Utenio a. 4, Utena (I a.), darbo dienomis nuo 8.00 iki 17.00 val., ir Utenos rajono savivaldybės interneto svetainėje www.utena.lt, skiltyje „Visuomenei svarbūs statiniai“, nuo 2024 m. vasario 28 d. iki 2024 m. kovo 19 d. Informacija projektinių pasiūlymų rengėjo teikiama darbo dienomis nuo 9.00 val. iki 17 val., tel. (+370) 698 38297, arba el. paštu kestas@patvanka.lt. Teirautis galima statytojo, kontaktinis asmuo ~~XXXXXXXXXX~~, tel. (+370) 389 43517 arba (+370) 612 31231, el. paštas ~~XXXXXXXXXX@utena.lt~~.

Visuomenės atstovai pasiūlymus dėl projektinio pasiūlymo sprendinių gali teikti projektuotojui raštu adresu UAB „Patvanka“, Savanorių pr. 192, LT-44151 Kaunas, el. paštu kestas@patvanka.lt, per visą 10 darbo dienų laikotarpį, skirtą visuomenei susipažinti su projektiniais pasiūlymais, - iki viešo susirinkimo pabaigos ir jo metu. Teikiant pasiūlymus projektuotojui turi būti nurodyta:

1. fizinio asmens vardas, pavardė, elektroninio pašto adresas, juridinio asmens pavadinimas, elektroninio pašto adresas;
2. pasiūlymo teikimo data;
3. informacija ir aplinkybės, kuo grindžiamas pasiūlymas.

Pasiūlymus pateikusiems visuomenės atstovams projektuotojas per 5 darbo dienas po viešo susirinkimo atsako raštu, pateikdamas pasiūlymų įvertinimą su paaiškinimais.

Viešas susirinkimas įvyks 2024 kovo 19 d. 17.00 val., elektroninėje erdvėje tiesioginės garso ir vaizdo transliacijos būdu. Prisijungti galėsite nuspaudę nuorodą: <https://us04web.zoom.us/j/75720353837?pwd=NW1frVSO3Wa5VMZV2i1aodtSKD1rL.1>

Meeting ID: 757 2035 3837

Passcode: Patvanka

Pranešimo nuoroda IS „Infostatyba“: <https://infostatyba.planuojustatau.lt/elinfostatyba-designConditions/document/application/application?id=9345677>

ATASKAITA UŽ SUTEIKTAS PASLAUGAS

2024.03.06 - 2024.03.06

Uždaroji akcinė bendrovė Patvanka
Sutarties Nr. S-2024/461

Savanorių pr. 194-905 Kaunas

Įmonės kodas 133364425

PVM mokėtojo kodas LT333644219

Nr.	Siuntos numeris	Priėmimo data	Faktinis dydis/svoris, kg	Gavėjas	Gavėjo adresas	Būsena	Pristatymo data
1	RS285097294LT	2024-03-07	0.013	J. G.	K. g. 28242 Utena	Pristatyta	2024-03-15
2	RS285097303LT	2024-03-07	0.013	S. N.	Ž g. 09229 Vilnius	Pristatyta	2024-03-09
3	RS285097317LT	2024-03-07	0.013	R. B.	V. 33130 Molėtai	Pristatyta	2024-03-09
4	RS285099128LT	2024-03-07	0.013	D. K.	P. 28139 Utena	Pradėtas grąžinimas	
5	RS285099131LT	2024-03-07	0.013	L. T. G.	P. . 10203 Vilnius	Pristatyta	2024-03-18
6	RS285099145LT	2024-03-07	0.013	T. K.	V. 28141 Utena	Pristatyta	2024-03-14
7	RS285099159LT	2024-03-07	0.013	D. K.	P. 28139 Utena	Pradėtas grąžinimas	
8	RS285099162LT	2024-03-07	0.013	G. F.	T. 28161 Utena	Pristatyta	2024-03-16
9	RS285099176LT	2024-03-07	0.013	A. B.	S.28117 Karveliškis Sudeikių sen. Utenos r. sav.	Perduota įteikimui	
10	RS285099180LT	2024-03-07	0.013	J. Z. K.	V.28141 Utena	Pristatyta	2024-03-14
11	RS285099193LT	2024-03-07	0.013	R. A.	K. 00112 Palanga	Pristatyta	2024-03-09
12	RS285099202LT	2024-03-07	0.013	A. P.	Li. 45266 Kaunas	Pristatyta	2024-03-09
13	RS285099216LT	2024-03-07	0.013	O. Š.	V. 04305 Vilnius	Perduota įteikimui	
14	RS285099220LT	2024-03-07	0.013	V. Š.	M. 28144 Utena	Pristatyta	2024-03-09
15	RS285099233LT	2024-03-07	0.013	R. D.	G.28242 Utena	Pristatyta	2024-03-09
16	RS285099247LT	2024-03-07	0.013	V. G.	Ž. Gediminas Utenos sen. Utenos r. sav.	Pristatyta	2024-03-09

Akcinė bendrovė Lietuvos paštas

J. Jasinskio g. 16, 03500 Vilnius, Lietuva

El. p. info@post.lt

Įmonės kodas 121215587

PVM mokėtojo kodas LT212155811

Nr.	Siuntos numeris	Priėmimo data	Faktinis dydis/svoris, kg	Gavėjas	Gavėjo adresas	Būsena	Pristatymo data
17	RS285099255LT	2024-03-07	0.013	J. P.	P. 28139 Utena	Pristatyta	2024-03-09
18	RS285099264LT	2024-03-07	0.013	L. Če.	P.28239 Utena	Pristatyta	2024-03-09
19	RS285099278LT	2024-03-07	0.013	A. D. F.	V. 28175 Utena	Pristatyta	2024-03-09
20	RS285099281LT	2024-03-07	0.013	A.s B.s	T. 28167 Utena	Perduota įteikimui	
21	RS285099295LT	2024-03-07	0.013	J.B.	T. 28155 Utena	Pristatyta	2024-03-09
22	RS285099304LT	2024-03-07	0.013	A. V.	Š. 28139 Utena	Pristatyta	2024-03-09
23	RS285099318LT	2024-03-07	0.013	J. J.	A. 28175 Utena	Pristatyta	2024-03-09
24	RS285099321LT	2024-03-07	0.013	N. J.	Š. 28139 Utena	Pristatyta	2024-03-09
25	RS285099335LT	2024-03-07	0.013	V. Š.	P. 28139 Utena	Pristatyta	2024-03-09
26	RS285099349LT	2024-03-07	0.013	A. B.	T. 28155 Utena	Pristatyta	2024-03-09
27	RS285099352LT	2024-03-07	0.013	UAB "Ž.s"	M. 28216 Utena	Pristatyta	2024-03-12
28	RS285099366LT	2024-03-07	0.013	B. K.	P. 50322 Kaunas	Pristatyta	2024-03-16
29	RS285099370LT	2024-03-07	0.013	E. Š.	M. 28144 Utena	Pristatyta	2024-03-09
30	RS285099383LT	2024-03-07	0.013	O. P.	J. B. 28140 Utena	Pristatyta	2024-03-16
31	RS285099397LT	2024-03-07	0.013	O. M.	V. 28184 Utena	Pristatyta	2024-03-09
32	RS285099406LT	2024-03-07	0.013	E. R.	D.51280 Kaunas	Pristatyta	2024-03-14
33	RS285099410LT	2024-03-07	0.013	A. Č.	P.28239 Utena	Pristatyta	2024-03-09
34	RS285099423LT	2024-03-07	0.013	T. P.	P. 28139 Utena	Pristatyta	2024-03-09
35	RS285099437LT	2024-03-07	0.013	UAB "U. p."	M. 28241 Utena	Pristatyta	2024-03-12
36	RS285099445LT	2024-03-07	0.013	D. Š.	P. 28139 Utena	Pristatyta	2024-03-09

Nr.	Siuntos numeris	Priėmimo data	Faktinis dydis/svoris, kg	Gavėjas	Gavėjo adresas	Būsena	Pristatymo data
37	RS285099454LT	2024-03-07	0.013	S. M.	V. 02308 Vilnius	Pristatyta	2024-03-13
38	RS285099468LT	2024-03-07	0.013	J. K.	P. 28385 Užpaliai Užpalių sen. Utenos r. sav.	Pristatyta	2024-03-09
39	RS285099471LT	2024-03-07	0.013	N. P.	K. 50452 Kaunas	Pristatyta	2024-03-09
40	RS285099485LT	2024-03-07	0.013	S. J. G.	K. 50452 Kaunas	Pristatyta	2024-03-09
41	RS285099499LT	2024-03-07	0.013	R. F.	A. M. 44284 Kaunas	Perduota įteikimui	
42	RS285099508LT	2024-03-07	0.013	LR NŽT Utenos sk.	M. 28142 Utena	Pristatyta	2024-03-12
43	RS285099511LT	2024-03-07	0.013	V. P. U.	M. 14125 Vilnius	Pristatyta	2024-03-12
44	RS285099525LT	2024-03-07	0.013	J. V.	Š. 28139 Utena	Pristatyta	2024-03-09
45	RS285099539LT	2024-03-07	0.013	V. Ž.	Tu. 28430 Deguliai Leliūnų sen. Utenos r. sav.	Pradėtas grąžinimas	
46	RS285099542LT	2024-03-07	0.013	T.a K.	S. 28194 Utena	Pristatyta	2024-03-12
47	RS285099556LT	2024-03-07	0.013	Z. M.	P. 28139 Utena	Pristatyta	2024-03-16
48	RS285099560LT	2024-03-07	0.013	G. Ž.	V. 08300 Vilnius	Pristatyta	2024-03-15
49	RS285099573LT	2024-03-07	0.013	Š. J.	Š. 28139 Utena	Pristatyta	2024-03-09
50	RS285099587LT	2024-03-07	0.013	B. V.	T. 28159 Utena	Pradėtas grąžinimas	
51	RS285099595LT	2024-03-07	0.013	E.. K.	P.28385 Užpaliai Užpalių sen. Utenos r. sav.	Pristatyta	2024-03-09
52	RS285099600LT	2024-03-07	0.001	K. R.	T.5 28162 Utena	Pristatyta	2024-03-09
53	RS285099613LT	2024-03-07	0.013	A. S.	P.01118 Vilnius	Pristatyta	2024-03-19
54	RS285099627LT	2024-03-07	0.013	R. M.	A. 28411 Bajoriškieiai Daugailių sen. Utenos r. sav.	Pristatyta	2024-03-14
55	RS285099635LT	2024-03-07	0.013	A. Be.	R. 08419 Vilnius	Perduota įteikimui	
56	RS285099644LT	2024-03-07	0.013	A. Ž.ė	T. 05213 Vilnius	Pristatyta	2024-03-13

VISUOMENĖS INFORMAVIMAS APIE NUMATOMUS „PELKIŲ G. UTENOJE STATYBOS“ IR „ŠALTINIŲ G. UTENOJE KAPITALINIO REMONTO IR PAVIRŠINIŲ NUOTEKŲ TINKLŲ STATYBOS“ PROJEKTUS



PROJEKTAI:

1. PELKIŲ G. UTENOJE STATYBOS PROJEKTAS
2. ŠALTINIŲ G. UTENOJE KAPITALINIO REMONTO IR PAVIRŠINIŲ NUOTEKŲ TINKLŲ STATYBOS PROJEKTAS

1. Statinių statybvietės adresas ir žemės sklypų unikalus daikto numeris:

1.1. Utenos miesto, Pelkių g. Unikalus daikto Nr.: 4400-5171-2942; 4400-5821-1019

1.2. Utenos miesto, Šaltinių g. Unikalus daikto Nr.: 4400-5756-9774; 4400-5330-3161

2. Žemės sklypo esama ir (ar) numatoma pagrindinė naudojimo paskirtis ir būdas: susisiekimo ir inžinerinių tinklų koridorių teritorijos.

3. Statinių esama ir (ar) numatoma pagrindinė naudojimo paskirtis:

3.1. Susisiekimo komunikacijos – keliai (gatvės); Inžineriniai tinklai – paviršinių nuotekų šalinimo tinklai.

3.2. Inžineriniai tinklai – paviršinių nuotekų šalinimo tinklai.

4. Projektinius pasiūlymus parengusio projektuotojo (juridinio ar fizinio asmens) įgalioto atstovo, galinčio informuoti apie projektinius pasiūlymus, vardas, pavardė, elektroninio pašto adresas ir telefono numeris:

Projekto vadovas: Kęstutis Amolevičius (kvalifikacijos atestatas Nr.1594) tel. 8698 38297, el. paštas kestas@patvanka.lt UAB „Patvanka“, Savanorių pr. 192, LT-44151 Kaunas, tel. (8 37) 327452, el. paštas info@patvanka.lt

5. Statytojas (fizinio asmens vardo ir pavardės pirmosios raidės, juridinio asmens pavadinimas, juridinio asmens buveinės adresas, elektroninio pašto adresas, telefono Nr.):

Utenos rajono savivaldybė, Utenio a. 4, LT-28503 Utena, tel. (8 389) 64041, el. paštas – info@utena.lt

6. Susipažinimas su projektiniais pasiūlymais adresas, telefono numeris:

Utenos rajono savivaldybės tinklalapyje www.utena.lt; Atsakingas asmuo – Utenos rajono savivaldybės administracijos Statybos ir infrastruktūros plėtros skyriaus vedėjas pavaduotojas Egidijus Bukys tel. +370 389 43517, mob.: +370 612 31231 el.p.: egidijus.bukys@utena.lt

7. Informacija, iki kada ir kaip iki viešo susirinkimo visuomenės atstovai projektuotojui gali teikti pasiūlymus dėl projektinių pasiūlymų:

Pasiūlymų teikimo terminas iki 2024 m. kovo mėn. 19 d., darbo dienas nuo 8:00 val. iki 17:00 val. elektroniniu paštu kestas@patvanka.lt, tel. Nr. 8698 38297, Savanorių pr. 192, LT-44151, Kaunas ir viešo susirinkimo metu.

8. Kur ir kada vyks viešas susirinkimas:

Projekto pristatymo visuomenei susirinkimas įvyks rengiant tiesioginę vaizdo transliaciją internetu. Susirinkimo (tiesioginės vaizdo ir garso transliacijos) laikas: **2024-03-19 17:00 val.**, per šią prisijungimo nuorodą: <https://us04web.zoom.us/j/75720353837?pwd=NVIfrVSO3Wa5VMZV2i1aodtSKD1rL.1>
Meeting ID: 757 2035 3837
Passcode: Patvanka







UTENOS RAJONO SAVIVALDYBĖS ADMINISTRACIJOS ARCHITEKTŪROS IR TERITORIJŲ PLANAVIMO SKYRIUS

Biudžetinė įstaiga. Utenio a. 4, 28503 Utena.
Tel. + 370 389 64 030, el. p. evaldas.rimas@utena.lt + 370 389 43 548, el. p. saulius.zokas@utena.lt
Duomenys kaupiami ir saugomi Juridinių asmenų registre, kodas 188710442

Utenos rajono savivaldybės administracija

2024-04-08 Nr. AR6-21
Į 2024-04-02 Nr. PSP-95-240402-00010

UAB "Patvanka"
Savanorių pr. 192, Kaunas
kestas@patvanka.lt

DĖL PRITARIMO PROJEKTINIAMS PASIŪLYMAMS

Vadovaujantis Statybos įstatymu ir statybos techniniu reglamentu STR 1.04.04:2017 „Statinio projektavimas, projekto ekspertizė“, statytojas Utenos rajono savivaldybės administracija pateikė svarstyti visuomenei projektinius pasiūlymus, parengtus projektuotojo UAB "Patvanka", projekto vadovas ir rengėjas Kęstutis Amolevičius, apie numatomą visuomenei svarbių statinių- Šaltinių gatvės ir paviršinių nuotekų šalinimo tinklų projektavimą, kuriems Teritorijų planavimo įstatymo 20 straipsnyje nustatytais atvejais neparengtas detalusis planas ir statyba pagal Utenos miesto teritorijos bendrojo plano sprendinius, patvirtintus Utenos rajono savivaldybės tarybos 2023 m. kovo 23 d. sprendimu Nr. TS-62 „Dėl Utenos miesto teritorijos bendrojo plano patvirtinimo“, žemės sklype, kadastrinis Nr. 8270/7001:175 Utenos m. k. v., yra leidžiama. Apie „Šaltinių gatvės, Utenoje, kapitalinio remonto ir paviršinių nuotekų tinklų statybos projektas“ projekto rengimo pradžią visuomenė informuota pranešimu savivaldybės interneto svetainėje utena.lt, stende prie sklypo ribos, Utenos rajono savivaldybės administracijos Architektūros ir teritorijų planavimo skyriaus skelbimų lentoje ir Utenos miesto seniūnijos skelbimų lentoje. Pasibaigus su projektiniais pasiūlymais susipažinti skirtam terminui 2024 m. kovo 19 d. elektroninėje erdvėje tiesioginės garso ir vaizdo transliacijos būdu įvyko viešas susirinkimas su suinteresuotos visuomenės atstovais.

Atsižvelgiant į visuomenės informavimo apie numatomą statinių (jų dalių) projektavimą ir visuomenės dalyvavimą svarstant statinių (jų dalių) projektinius pasiūlymus atliktas procedūras ir įvertinus pateiktą informaciją, parengtiems projektiniams pasiūlymams pritarta.

Savivaldybės vyriausiasis architektas

Saulius Zokas