

UAB **DANGŲ CENTRAS**
grindų dangos, medžiagos, įrengimas
www.dangucentras.lt

| | |
|--------------------------------|---|
| STATYTOJAS | UTENOS RAJONO SAVIVALDYBĖ |
| UŽSAKOVAS | UTENOS RAJONO SAVIVALDYBĖS ADMINISTRACIJA |
| PROJEKTO PAVADINIMAS | Sporto paskirties inžinerinio statinio, Taikos g. 44, Utenoje, rekonstravimo projektas. |
| STATYBOS VIETA | Taikos g. 44, Utena |
| STATYBOS RŪŠIS | Rekonstravimas |
| STATINIO PAVADINIMAS | Padelio teniso aikštelė |
| STATINIO KATEGORIJA | Nesudėtingi II gr. statiniai |
| PROJEKTO RENGIMO ETAPAS | Projektiniai pasiūlymai |
| PROJEKTO DALIS | BD- bendroji |
| PROJEKTO NUMERIS | 24.08 - PP |

| Pareigos | Kvalifikacijos Atestato Nr. | Pavardė, vardas | Parašas |
|-------------|--------------------------------|-----------------|---------|
| Direktorius | | R. Pliupelis | |
| PV | A 935 | R. Raslavičius | |
| PDV | A 935 | R. Raslavičius | |


BYLOS SUDĖTIES ŽINIARAŠTIS
Bendroji dalis

1 lentelė. Tekstinių dokumentų žiniaraštis

| Dokumento žymuo | Lapų sk. | Dokumento pavadinimas | Pastabos |
|-------------------|----------|--|----------|
| 24-08-PP-BD-BSŽ | 1 | Bylos sudėties žiniaraštis | |
| | 2 | Projektinių pasiūlymų rengimo užduotis | |
| 24-08-PP- BD -BSR | 1 | Bendrieji statinio rodikliai | |
| 24-08-PP- BD -AR | 3 | Aiškinamasis raštas | |

2 lentelė. Grafinių dokumentų žiniaraštis

| Dokumento žymuo | Lapų sk. | Dokumento pavadinimas | Pastabos |
|-------------------|----------|--|----------|
| 24-08-00-PP-SP.01 | 1 | Situacijos schema | |
| 24-08-00-PP-SP.02 | 1 | Sklypo sutvarkymo (sklypo planas), M 1:250 | |
| 24-08-01-PP-A.01 | 1 | Planas, M 1:150 | |
| 24-08-01-PP-SP.03 | 1 | Vizualizacijos | |

| | | | | |
|--------------|---|--|--|------------|
| 0 | 2024 | Projektiniai pasiūlymai | | |
| LAIDA | IŠLEIDIMO DATA | LAIDOS STATUSAS. KEITIMO PRIEŽASTIS (JEI TAIKOMAS) | | |
| Atestato Nr. |  DANGŲ CENTRAS | | STATINIO PROJEKTO PAVADINIMAS: Sporto paskirties inžinerinio statinio, Taikos g. 44, Utenoje, rekonstravimas | |
| A 935 | PV/PDV | R. Raslavičius | DOKUMENTO PAVADINIMAS Bylos sudėties žiniaraštis | |
| | | | Laida | 0 |
| LT | STATYTOJAS / UŽSAKOVAS Utenos rajono savivaldybė Utenos rajono savivaldybės administracija | | DOKUMENTO ŽYMUO 24.08-XX-PP- BD-AR | Lapas 1 |
| | | | Lapų | 1 |

PRITARIU:

Utenos rajono savivaldybės

Architektūros ir teritorijų planavimo skyriaus

2024.10.29
 (parašas)

PROJEKTINIŲ PASIŪLYMŲ RENGIMO UŽDUOTIS
 2024 spalio 28 d.

(pagal STR1.04.04:2017 „Statinio projektavimas, projekto ekspertizė“ projektinių pasiūlymų sudėtis konkrečiam statiniui ar atvejui (situacijai) nustatoma vadovaujantis Projektinių pasiūlymų rengimo užduotimi (13 priedo IV skyriumi)).

| 1. Informacija apie planuojamus rekonstruoti statinius | | |
|--|--|--|
| 1.1. | Projekto pavadinimas | Sporto paskirties inžinerinio statinio, Taikos g. 44, Utenoje, rekonstravimo projektas |
| 1.2. | Adresas, kad Nr. | Taikos g. 44, Utena, kad Nr. 8270/0003:47 |
| 1.3. | Statybos rūšis | Rekonstravimas |
| 1.4. | Projekto rūšis | Techninis projektas |
| 1.5. | Statinio naudojimo paskirtis | Sporto paskirties inžineriniai statiniai |
| 1.6. | Statinio pavadinimas, statinio kategorija, plotas m ² | Pavadinimas: Kitų žaidimų aikštelė Žymėjimas plane b4., un. Nr. 4400-5798-5743 II gr. nesudėtingasis Plotas 529,14 m ² |
| 1.7. | Sporto inžinerinio statinio nuosavybės teisė, turto patikėjimo teisė | Utenos rajono savivaldybė, a.k. 111101877 Utenos Aukštakainio progimnazija, a.k. 290182540 |
| 2. Žemės sklypo techniniai ir paskirties rodikliai : | | |
| 2.1. | Pagrindinė naudojimo paskirtis | Kita |
| 2.2. | Naudojimo būdas | Visuomeninės paskirties teritorijos |
| 2.3. | Nuosavybės teisė: Žemės sklypo savininkas/ai Patikėjimo teisė | LIETUVOS RESPUBLIKA, a.k. 111105555 Utenos rajono savivaldybė, a.k. 111101877 |
| 2.4. | Žemės sklypo plotas, ha | 2.4531 |
| 2.5. | Sklypo užstatymo tankis, % | 13 % |
| 2.6. | Sklypo užstatymo intensyvumas, % | 29 % |
| 3. Projektuojamų inžinerinių statinių techniniai ir paskirties rodikliai: | | |
| 3.1. | Padelio teniso aikštelės - plotas m ² Paskirtis-sporto paskirties inžineriniai statiniai Žymėjimas plane – NR.01 REKONSTRUOJAMAS TIKSLAS KITŲ ŽAIDIMŲ (KREPŠINIO) AIKŠTELĘ REKONSTRUOTI Į PADELIO TENISO AIKŠTELĘ | 221,80 m ² |
| 3.2. | Trinkelų danga - plotas m ² | Sklype adresu: Taikos g. 44, Utena, kad Nr. 8270/0003:47 ~ 56,00 m ² |
| | | Sklype adresu: Aukštakainio g. Utena, kad. Nr. 8270/0003:51 ~ 43,00 m ² |
| 4. Projektinių pasiūlymų tikslas | | |
| 4.1. | Išreikšti Statytojo sumanyto projektuoti inžinerinio statinio sprendinių idėją. | |

| | |
|--|---|
| 4.2. | Informuoti visuomenę apie visuomenei svarbaus statinio – sporto paskirties inžinerinio statinio rekonstravimą. |
| 5. Statytojo pateikiami dokumentai ir kiti duomenys | |
| 5.1. | Nekilnojamojo turto registro centrinio duomenų banko išrašas (žemės sklypo nuosavybę patvirtinantys dokumentai) |
| 5.2. | Žemės sklypo planas M 1:500 |
| 6. Projektinių pasiūlymų sudėtis | |
| 6.1. | Aiškinamasis raštas |
| 6.2. | Sklypo planas su statinių išdėstymu |

Statybos ir infrastruktūros plėtros skyrius

Statytojas
Užsakovas

Utenos rajono savivaldybės administracija

(fizinis arba juridinis asmuo)

(parašas)

Projektinių pasiūlymų rengėjas

UAB „R. Raslavičiaus projektavimo studija“, R. Raslavičius

(projektavimo organizacija, projekto vadovas)

(parašas)

BENDRIEJI STATINIO RODIKLIAI

| Pavadinimas | Mato vienetas | Kiekis Prieš/po rekonstravimo | Pastabos |
|--|----------------|-------------------------------------|---|
| I. SKLYPAS | | | |
| 1. sklypo plotas, kad. Nr. 8270/0003:47 | m ² | 24531 | |
| 2. sklypo užstatymo intensyvumas (be dangų) | % | 13 | |
| 3. sklypo užstatymo tankumas (be dangų) | % | 29 | |
| V. KITI STATINIAI | | | |
| 5.1. statiniai* | | | |
| 5.1.1. kitų žaidimų aikštelė un. Nr. 4400-5798-5743/ padelio teniso aikštelė* | m ² | 529,14/ 221.80 | |
| 5.1.2. padelio aikštelės aptvėrimas su 2 vartais, H 4,00 m | m ² | 61.00 | |
| 5.1.3. trinkelių danga* | m ² | 56.0 | |
| | m ² | 43.0 | sklype: adresu: Aukštikalnio g. kad. Nr. 8270/0003:51 |
| 5.2. įrenginiai* | | | |
| 5.2.1. suoliukai | vnt | 2 | (6 vietų) |
| 5.2.2. šiukšliadėžė | kompl. | 1 | |

* Žvaigždute pažymėti rodikliai baigus statybą ir atlikus kadastrinius matavimus gali turėti neesminių nukrypimų.

Projekto bendrieji duomenys
AIŠKINAMASIS RAŠTAS

**1. BENDRIEJI DUOMENYS:
PROJEKTO RENGIMO TIKSLAS IR PAGRINDAS**

Objektas: Sporto paskirties inžinerinio statinio, Taikos g. 44, Utenoje, rekonstravimo projektas
Adresas: Taikos g. 44, Utena, kad Nr. 8270/0003:47
Statytojas: Utenos rajono savivaldybė
Užsakovas: Utenos rajono savivaldybės administracija
Projektuotojas: UAB „R. Raslavičiaus projektavimo studija“, projekto vadovas – R.Raslavičius (kvalifikacijos atestato Nr. A 935).
Statybos rūšis: Rekonstravimas.
Statinio kategorija: Nesudėtingi II grupės statiniai.
Statinio naudojimo paskirtis: Sporto paskirties inžineriniai statiniai
Žemės sklypo pagrindinė naudojimo paskirtis: Kita
Žemės sklypo naudojimo būdas: Visuomeninės paskirties teritorijos
Sklypo specialiosios naudojimo sąlygos: Ryšių ir elektros linijų. Vandentiekio ir fekalinės kanalizacijos tinklų ir įrenginių apsaugos zonos.

2. PROJEKINIŲ PASIŪLYMŲ RENGIMO TIKSLAS:


KITŲ ŽAIDIMŲ (KREPŠINIO) AIKŠTELĘ REKONSTRUOTI Į PADELIO TENISO AIKŠTELĘ.

PROJEKINIŲ PASIŪLYMŲ RENGIMO PAGRINDAS:

Projektiniai pasiūlymai parengti vadovaujantis:
LR įstatymais;
Statybos techninių reglamentų nuostatomis;
Statinio projektavimo užduotimi: paslaugų pirkimo sutartimi. Sutarties priedu Nr. 1 – Techninė specifikacija (užduotis) „Esamos sporto aikštelės Taikos g. 44 Utena, remonto darbai įrengiant padelio aikštelę.“

PROJEKINIŲ PASIŪLYMŲ PASKIRTIS:

Išreikšti statytojo sumanyto rekonstruoti inžinerinio statinio sprendinių idėją;
Informuoti visuomenę apie numatomą visuomenei svarbaus statinio rekonstravimą;

| | | | | |
|--------------|--|--|--|------|
| 0 | 2024 | Projektiniai pasiūlymai | | |
| LAIDA | IŠLEIDIMO DATA | LAIDOS STATUSAS. KEITIMO PRIEŽASTIS (JEI TAIKOMAS) | | |
| Atestato Nr. |  | | STATINIO PROJEKTO PAVADINIMAS: Sporto paskirties inžinerinio statinio, Taikos g. 44, Utenoje, rekonstravimas | |
| A 935 | PV/PDV | R. Raslavičius | DOKUMENTO PAVADINIMAS | |
| | | | Aiškinamasis raštas | |
| | | | Laida | |
| | | | 0 | |
| LT | STATYTOJAS / UŽSAKOVAS Utenos rajono savivaldybė Utenos rajono savivaldybės administracija | | DOKUMENTO ŽYMUO 24.08-XX-PP- BD-AR | |
| | | | Lapas | Lapų |
| | | | 1 | 1 |

Pagrindinių norminių dokumentų sąrašas:

LR įstatymai:

I-1240 Lietuvos Respublikos statybos įstatymas

I-2223 Lietuvos Respublikos aplinkos apsaugos įstatymas

I-446 Lietuvos Respublikos žemės įstatymas

I-1120 Lietuvos Respublikos teritorijų planavimo įstatymas

VIII-787 Lietuvos Respublikos atliekų tvarkymo įstatymas Statybos techniniai reglamentai:

STR 1.04.04:2017 „Statinio projektavimas. Projekto ekspertizė“

STR 1.01.03:2017 „Statinių klasifikavimas“

STR 1.06.01:2016 „Statybos darbai. Statinio statybos priežiūra“

STR 1.01.08:2002 „Statinio statybos rūšys“

STR 1.01.02:2016 „Normatyviniai statybos techniniai dokumentai“

STR 1.05.01:2017 „Statybą leidžiantys dokumentai. Statybos užbaigimas. Statybos sustabdymas. Savavališkos statybos padarinių šalinimas. Statybos pagal neteisėtai išduotą statybą leidžiantį dokumentą padarinių šalinimas“

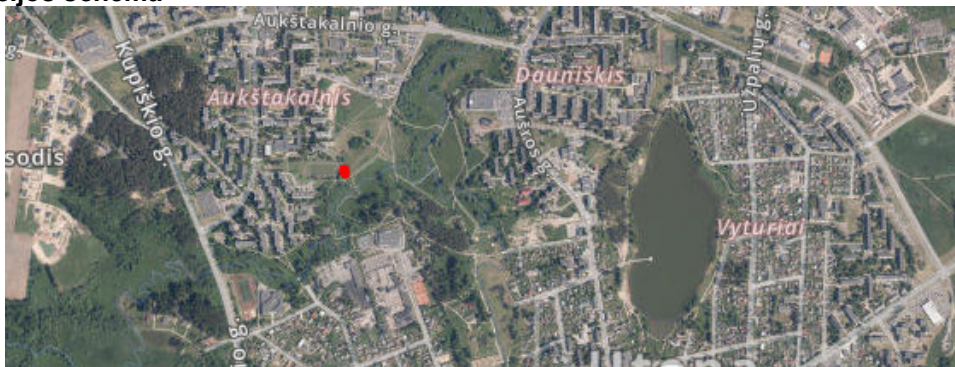
Statybos normos, taisyklės:

DT 5-00 „Saugos ir sveikatos taisyklės statyboje“

RSN 156-94 Statybinė klimatologija

3. PROJEKTUOJAMO STATINIO STATYBOS VIETA, DUOMENYS APIE ŽEMĖS SKLYPĄ

Situacijos schema



Esami statiniai sklype:

Pastatas- Mokykla. Un. Nr. 8298-2002-2018

Pastatas – Baseinas Un. Nr. 8298-2002-2029

Sporto inžineriniai statiniai- Stadionas Un. Nr. 4400-5798-2572

Sporto inžineriniai statiniai- Kitų žaidimų aikštelė Un. Nr. 4400-5798-5743 (rekonstruojamas)

Kiti inžineriniai statiniai – Kieto statiniai (šaligatvis) Un. Nr. 8298-2002-2036

Projekto rengimo metu atlikti tyrimai:

Vizualinė apžiūra ir įvertinimas.

Užsakyti ir atlikti statybos sklypo topografiniai tyrinėjimai.

Teritorija, reljefas: Teritorijos, kurioje vykdomi statybos darbai, reljefas nelygus. Alt. – 109.20-107.10, pagal Baltijos aukščių sistemą. Reljefas nekeičiamas.

Rekonstruojamas kitų žaidimų sporto inžinerinis statinys yra rytinėje sklypo dalyje. Vieta - pagal užsakovo reikalavimus.

Statinio vieta

| DOKUMENTO ŽYMUO | Lapas | Lapų | Laida |
|--------------------|-------|------|-------|
| 24.08-XX-PP- BD-AR | 2 | 4 | 0 |



Projektuojamas pėsčiųjų takas, išsaugant esamus medžius, sklypuose adresu:
 Taikos g. 44, Utena, kad Nr. 8270/0003:47
 Aukštikalnio g. Utena, kad. Nr. 8270/0003:51

SKLYPO PLANAVIMO SPRENDINIAI

Projektavimo darbų apimtis:

Projekte numatytus statybos darbus numatoma atlikti vienu etapu.
 Rekonstruojami, projektuojami statiniai statiniai

| Nr. | Pavadinimas | Statybos rūšis | Paskirtis | Kategorija |
|-----|---|----------------|---|------------------------------|
| 1 | Padelio teniso aikštelė | Rekonstravimas | Sporto paskirties inžineriniai statiniai | Nesudėtingas II gr. statinys |
| 2 | Pėsčiųjų takas Taikos g. 44, Utena, kad Nr. 8270/0003:47 | Nauja statyba | Plokšti horizontalūs inžineriniai statiniai | Nesudėtingas I gr. statinys |
| 3. | Pėsčiųjų takas Aukštikalnio g. Utena, kad. Nr. 8270/0003:51 | Nauja statyba | Plokšti horizontalūs inžineriniai statiniai | Nesudėtingas I gr. statinys |

Aikštelės rekonstravimas:

Esama kitų žaidimų aikštelės danga, krepšinio stovai – demontuojami.

Įrengiama padelio teniso aikštelė, matmenys –10.30m x 20.30 m.

Numatoma sporto aikštelės dirbtinės žolės danga - mėlynos spalvos. Išbraižomos tinklinio žaidimų linijos. Aptvėrimas - 4000 cm aukščio, su 2 įėjimo varteliais. Paviršinis vanduo nuvedamas aikštelės nuolydžiu į aikštelės išorinį perimetrą.

Du suoliukai ir šiukšliadėžė projektuojami už aikštelės ribų. Po statybų atsėjama vėja.

SUSISIEKIMO KOMUNIKACIJŲ IŠDĖSTYMAS SKLYPE

Tvarkoma tik sklypo dalis, kurioje yra esama kitų žaidimų aikštelė.

Objektas projektuojamas šalia esamo pėsčiųjų takų tinklo Aukštikalnio gatvėje. Nuo tako įrengiamas pėsčiųjų takelis iki projektuojamos teniso padelio aikštelės.

Transporto judėjimas, mašinų parkavimas šiuo projektu nesprendžiamas. Tvarkoma tik rekreacinė zona, kurioje nėra numatyta transporto eismo. Automobilių parkavimo vietos projektuojamos atskiru, Utenos rajono savivaldybės administracijos, inicijuojamu projektu.

| DOKUMENTO ŽYMUO | Lapas | Lapų | Laida |
|--------------------|-------|------|-------|
| 24.08-XX-PP- BD-AR | 3 | 4 | 0 |

APSAUGA NUO SMURTO IR VANDALIZMO

Projektu numatomi statiniai ir elementai pritvirtinami, tvirtų medžiagų. Objektas apšviečiamas nuo apšvietimo atramų.

KONSTRUKCINIAI SPRENDINIAI

Teniso aikštelėje projektuojami pamatai aikštės aptvėrimui su varteliais, vejos bortelių įtvirtinimas.

ELEKTROTECHNINIAI SPRENDINIAI

Apšvietimas ir apšvietimo tinklai

Projektuojami 4 vnt. ne mažiau 6 m. aukščio apšvietimo stulpai su LED šviestuvais, kurie užtikrintų ne mažesnę kaip 100 lux'ų apšviestumą.

Apšvietimas projektuojamas nuo esamo apšvietimo stulpo esančio šalia pėsčiųjų tako sklype Aukštikalnio g. Utena, kad. Nr. 8270/0003:51, gavus visus reikiamus sutikimus/pritarimus.

STATYBOS SKLYPE ESAMŲ PASTATŲ, INŽINERINIŲ TINKLŲ GRIOVIMAS, PERKĖLIMAS AR ATSTATYMAS

klype nėra griaunamų pastatų. Inžineriniai tinklai neardomi ir kitaip neliečiami. Pažeidus kabelius ar kitas inžinerinių įrenginių linijas statytojas jas įsipareigoja atstatyti savo lėšomis.


DUOMENYS APIE CHEMINIŲ MEDŽIAGŲ (TERŠALŲ), NEJONIZUOJANČIOSIOS SPINDULIUOTĖS, TRIUKŠMO, INFRAGARSO IR ŽEMO DAŽNIO GARSŲ, ŽMOGAUS KŪNĄ VEIKIANČIŲ VIBRACIJOS LYGIŲ, MIKROKLIMATO, APŠVIETOS IR KITUS NEIGIAMĄ POVEIKĮ GYVENAMAJAI IR VISUOMENINEI APLINKAI KELIANČIUS VEIKSNIUS, KURIŲ LABORATORINIAI MATAVIMAI ATLIEKAMI STATYBOS UŽBAIGIMO PROCEDŪROS ETAPE

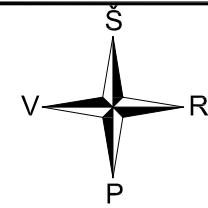
Tvarkomoje teritorijoje nebus cheminių medžiagų (teršalų), nejonizuojančios spinduliuotės, triukšmo, infragarso ir žemo dažnio garsų, žmogaus kūną veikiančių vibracinių lygių, mikroklimato, apšvietos ir kitų neigiamą poveikį gyvenamajai ir visuomeninei aplinkai keliančių veiksnių.

| DOKUMENTO ŽYMUO | Lapas | Lapų | Laida |
|--------------------|-------|------|-------|
| 24.08-XX-PP- BD-AR | 4 | 4 | 0 |



- | | |
|----|---|
| 01 | Rekonstruojama kitų žaidimų aikštelė , un.Nr 4400-5798-5743, įrengiant padelio teniso aikštelę |
| 02 | Projektuojamas pėsčiųjų takas sklype - Taikos g. 44, Utena, kad Nr. 8270/0003:47 |
| 03 | Projektuojamas pėsčiųjų takas sklype - Aukštikalnio g., Utena, kad. Nr. 8270/0003:51, Utenos k.v. |

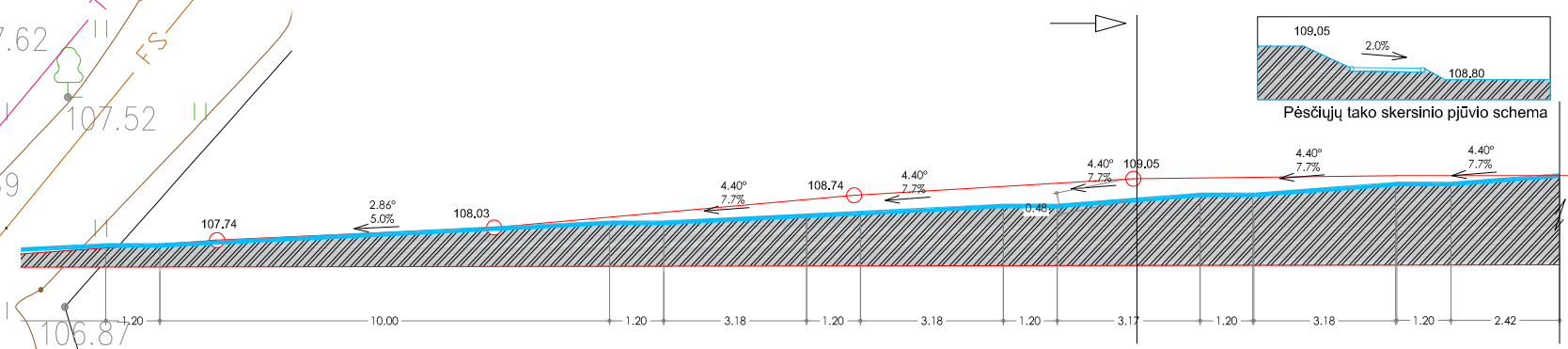
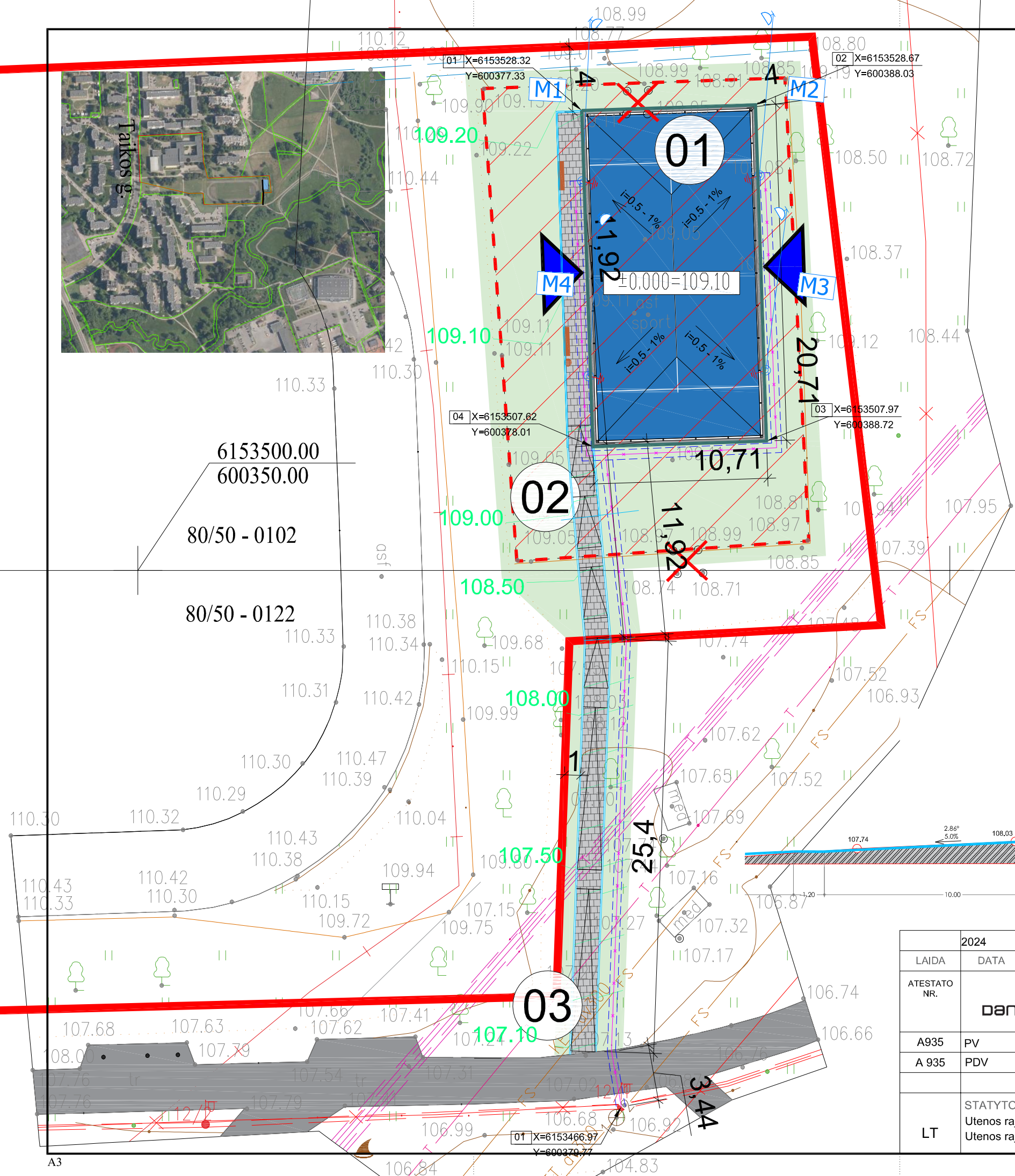
| | | | | |
|--------------|--|-------------------------------------|---|------------|
| | 2024 | Projektiniai pasiūlymai | | |
| LAIDA | DATA | LAIDOS STATUSAS. KEITIMŲ PRIEŽASTIS | | |
| ATESTATO NR. |  | | STATINIO PROJEKTO PAVADINIMAS Sporto paskirties inžinerinio statinio, Taikos g. 44, Utenoje, rekonstravimo projektas | |
| A935 | PV | R.Raslavičius | STATINIO NUMERIS PAVADINIMAS | |
| A 935 | PDV | R.Raslavičius | Situacijos schema | |
| | | | | LAIDA |
| | | | | 0 |
| LT | STATYTOJAS/UŽSAKOVAS Utenos rajono savivaldybė Utenos rajono savivaldybės administracija | | BRĖŽINIO INDEKSAS 24.08-00-PP-SP.01 | LAPAS 1 |
| | | | | LAPŲ 1 |



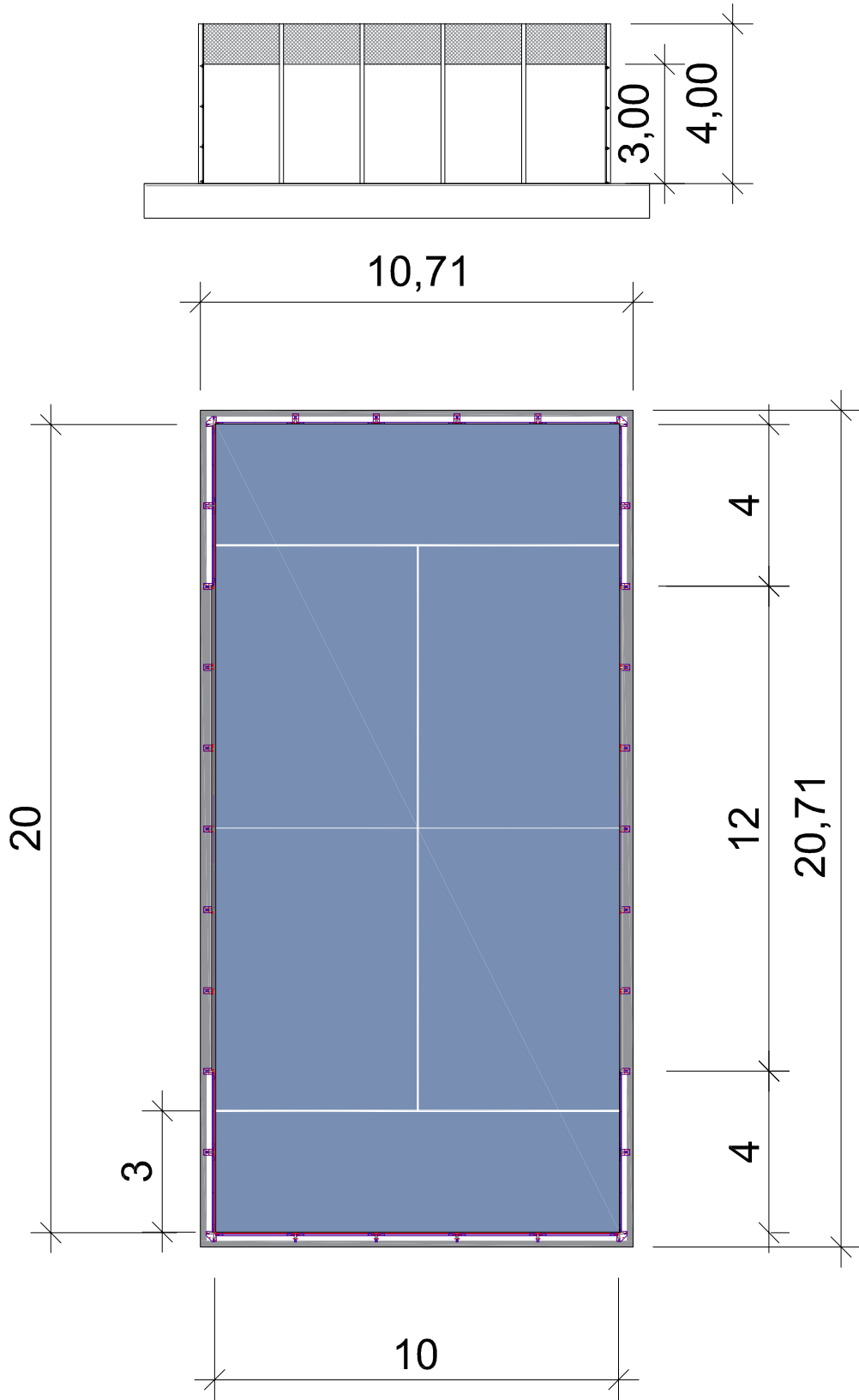
| PAGRINDINIAI RODIKLIAI | | |
|-------------------------------|----------------|----------|
| RODIKLIO PAVADINIMAS | MATO VNT. | RODIKLIS |
| Sklypo plotas | m ² | 24531 |
| Sklypo užstatymo tankumas | % | 13 |
| Sklypo užstatymo intensyvumas | % | 29 |


| EKSPLIKACIJA | |
|--------------|---|
| 01 | Rekonstruojama kitų žaidimų aikštelė, un.Nr 4400-5798-5743, įrengiant padelio teniso aikštelę |
| 02 | Projektuojamas pėsčiųjų takas sklype - Taikos g. 44, Utena, kad Nr. 8270/0003:47 |
| 03 | Projektuojamas pėsčiųjų takas sklype - Aukštikalnio g., Utena, kad. Nr. 8270/0003:51, Utenos k.v. |

| SUTARTINIAI ŽYMĖJIMAI: | |
|------------------------|--|
| ŽYMĖJIMAS | PAVADINIMAS |
| | Sklypo riba |
| | Esama kitų žaidimų sporto aikštelė un.Nr 4400-5798-5732 riba |
| | Įėjimas/išėjimas |
| | Projektuojama danga |
| | Įrengiama padelio aikštelė |
| | Demontuojama esama danga |
| | Demontuojami krepšinio stovai |
| | Vėja |
| | Suoliukas |
| | Šiukšliadėžė |
| | Vejos bortai |
| | Aikštelės apšvietimo sistema |




| | | | |
|--------------|---|-------------------------------------|--|
| 2024 | Projektiniai pasiūlymai | | |
| LAIDA | DATA | LAIDOS STATUSAS. KEITIMŲ PRIEŽASTIS | |
| ATESTATO NR. | | | STATINIO PROJEKTO PAVADINIMAS |
| A935 | PV | R.Raslavičius | Sporto paskirties inžinerinio statinio, Taikos g. 44, Utenoje, rekonstravimo projektas |
| A 935 | PDV | R.Raslavičius | STATINIO NUMERIS PAVADINIMAS |
| | | | Sklypo sutvarkymo (sklypo planas), M1:250 |
| | | | LAIDA |
| | | | 0 |
| LT | STATYTOJAS/UŽSAKOVAS | | BRĖŽINIO INDEKSAS |
| | Utenos rajono savivaldybė | | 24.08-00-PP-SP.02 |
| | Utenos rajono savivaldybės administracija | | LAPAS |
| | | | LAPŲ |
| | | | 1 1 |



| | | | | |
|--------------|--|-------------------------------------|-------|---|
| | 2024 | Projektiniai pasiūlymai | | |
| LAI DA | DATA | LAIDOS STATUSAS. KEITIMŲ PRIEŽASTIS | | |
| ATESTATO NR. |  | | | STATINIO PROJEKTO PAVADINIMAS Sporto paskirties inžinerinio statinio, Taikos g. 44, Utenoje, rekonstravimo projektas |
| A935 | PV | R.Raslavičius | | STATINIO NUMERIS PAVADINIMAS Padelio teniso aikštelė |
| A 935 | PDV | R.Raslavičius | | LAI DA 0 |
| LT | STATYTOJAS/UŽSAKOVAS Utenos rajono savivaldybė Utenos rajono savivaldybės administracija | | | BRĖŽINIO INDEKSAS 24.08-00-PP-A.01 |
| | | | LAPAS | LAPŲ |
| | | | 1 | 1 |



| | | | | | |
|--------------|---|-------------------------------------|---|------------|-----------|
| | 2024 | Projektiniai pasiūlymai | | | |
| LAIDA | DATA | LAIDOS STATUSAS. KEITIMŲ PRIEŽASTIS | | | |
| ATESTATO NR. |  DANGŲ CENTRAS | | STATINIO PROJEKTO PAVADINIMAS Sporto paskirties inžinerinio statinio, Taikos g. 44, Utenoje, rekonstravimo projektas | | |
| A935 | PV | R.Raslavičius | STATINIO NUMERIS PAVADINIMAS Vaizdinė informacija esamoje situacijoje | LAIDA 0 | |
| A 935 | PDV | R.Raslavičius | | | |
| LT | STATYTOJAS/UŽSAKOVAS Utenos rajono savivaldybė Utenos rajono savivaldybės administracija | | BRĖŽINIO INDEKSAS 24.08-00-PP-SP.03 | LAPAS 1 | LAPŲ 1 |