

## UAB "DUJŲ SFERA"

STATYTOJAS: Utenos rajono savivaldybė

STATINIO PROJEKTO PAVADINIMAS: Leliūnų miestelio kapinių  
praplėtimo projektas

ADRESAI: Leliūnų k., Leliūnų sen., Utenos r.  
sav., pietvakarinėje esamų Leliūnų kapinių pusėje

STATINYS (OBJEKTAS): Kapinės; automobilių stovėjimo aikštelė

STATINIO KATEGORIJA: Nesudėtingas I gr. inžinerinis statinys

STATYBOS RŪŠIS: Nauja statyba

PROJEKTO ETAPAS: PROJEKTINIAI PASIŪLYMAI

PROJEKTO NR.: 2020-05-PP-BD

Direktorius Romualdas Velykis

Projekto vadovas Arūnas Ginkevičius kvalif. atestato Nr. 14723

KAUNAS  
2021

Adresas:  
Draugystės g. 19,  
51230 Kaunas,  
Lietuvos Respublika

Tel.: 8 37 759028  
Faks.: 8 37 452532  
El. paštas: dujusfera@  
dujusfera.lt


A/S Nr. LT417180900019467305 AB "Šiaulių  
bankas" Kauno skyrius, b/k 71809

Įm. kodas: 124558566  
PVM: LT245585610  
Reg. adr.: Draugystės g.  
19, 51230 Kaunas

**AIŠKINAMASIS RAŠTAS**

**Aiškinamojo rašto turinys**

Nr.	Pavadinimas	Puslapis
01	Bendrieji duomenys	2
02	Projekto rengimo pagrindas	3
03	Bendrieji rodikliai	3
04	Projektuojamo statinio statybos vieta	4
05	Esama teritorijos būklė	5
06	Projektiniai sprendiniai	5

Atestato Nr.	 <p><b>UAB „DUJŲ SFERA“</b> Draugystės g. 19, LT-51230 Kaunas tel.: 8 37 759 028, el.p. dujusfera@dujusfera.lt</p>				Statinio projekto pavadinimas: <b>LELIŪNŲ MIESTELIO KAPINIŲ PRAPLĖTIMO PROJEKTAS</b>		
	14723	PV	A. Ginkevičius	2021 06	Dokumento pavadinimas: <b>AIŠKINAMASIS RAŠTAS</b>	Laida	
	Arch.	G.Navakauskaitė	2021 06	<b>0</b>			
LT	Statytojas: <b>Utenos rajono savivaldybė</b>				Dokumento žymuo <b>2020/05-PP-BD.AR</b>	Lapas	Lapų
						<b>1</b>	<b>10</b>

## 01. BENDRIEJI DUOMENYS

STATYTOJAS: Utenos rajono savivaldybės administracija

PROJEKTUOTOJAS: UAB „Dujų sfera“

STATINIO PROJEKTO PAVADINIMAS: Leliūnų miestelio kapinių praplėtimo projektas

ADRESAS: Leliūnų k., Leliūnų sen., Utenos r. sav., pietvakarinėje esamų Leliūnų kapinių pusėje

STATINYS (OBJEKTAS): Kapinės; automobilių stovėjimo aikštelė

STATYBOS RŪŠIS: Nauja statyba

STATINIO KATEGORIJA: Nesudėtingas I gr. inžinerinis statinys

NAUDOJIMO PASKIRTIS: Susisiekimo komunikacijos (1.1); Kiti inžineriniai statiniai (3.1);

Inžineriniai tinklai (2.1);

STATINIO PROJEKTO ETAPAS: Techninis projektas

<b>Dokumento žymuo</b> <b>2020/05-PP-BD.AR</b>	Lapas	Lapų	Laida
	2	10	0

## 02. Projekto rengimo pagrindas

Projektas parengtas, vadovaujantis šiais projekto rengimo dokumentais:

1. Projektavimo paslaugų sutartimi;
2. Projektavimo užduotimi;
3. Projektavimo, prisijungimo sąlygomis;
3. Normatyviniais bei kitais dokumentais ir duomenimis;

### Pagrindiniai normatyviniai dokumentai

LR Statybos įstatymas

STR 1.04.04:2017 Statinio projektavimas, projekto ekspertizė

STR 1.01.03:2017 Statinių klasifikavimas

STR 1.01.08:2002 Statinio statybos rūšys

Elektros įrenginių įrengimo bendrosios taisyklės

D1-193 Paviršinių nuotekų tvarkymo reglamentas

DT-5–00 Saugos ir sveikatos taisyklės statyboje

Europos Parlamento ir Tarybos reglamentas (ES) N. 305/2011 (2011-03-09)

LST 1516:2015 „Statinio projektavimas. Bendrieji įforminimo reikalavimai“

**Pastaba:** Taip pat gali būti naudojami ir kiti čia nepaminėti lygiaverčiai norminiai dokumentai, standartai, užtikrinantys tą pačią kokybę.

Dokumento žymuo	Lapas	Lapų	Laida
2020/05-PP-BD.AR	3	10	0

**03. BENDRIEJI STATINIO RODIKLIAI**

Pavadinimas	Mato vienetas	Kiekis	Pastabos
<b>I. Teritorija Nr.1</b>			
<b>KAD. Nr. 8234/0001:349</b>			
1. Sklypo plotas	m <sup>2</sup>	3383	
2. Sklypo užstatymo intensyvumas	%		
3. Sklypo užstatymo tankis	%		
<b>V. KITI STATINIAI</b>		<b>NESUDĖTINGAS STATINYS</b>	
<b>1. Naujai statoma automobilių stovėjimo aikštelė</b>			
1.1. plotas	m <sup>2</sup>	1684	
<b>I. Teritorija Nr.2</b>			
<b>KAD. Nr. 8234/0001:350</b>			
1. Sklypo plotas	m <sup>2</sup>	21826	
2. Sklypo užstatymo intensyvumas	%		
3. Sklypo užstatymo tankis	%		
<b>V. KITI STATINIAI</b>		<b>NESUDĖTINGAS STATINYS</b>	
<b>1. Takeliai</b>			
1.1. plotas	m <sup>2</sup>	1035	
<b>2. Kolumbariumas</b>			
2.1. aukštis	m	1,85	
2.2. ilgis	m	8,00	
2.3. plotis	m	0,70	
<b>3. Akmeninė tvora</b>			
3.1. ilgis*	m	180	
3.2. aukštis	m	1,30	
<b>4. Segmentinė tvora</b>			
4.1. ilgis*	m	300	
4.2. aukštis	m	1,30	

\* Žvaigždute pažymėti rodikliai baigus statybą ir atlikus kadastrinius matavimus gali turėti neesminių nukrypimų.

Dokumento žymuo 2020/05-PP-BD.AR	Lapas	Lapų	Laida
	4	10	0

## 04. PROJEKTUOJAMO STATINIO STATYBOS VIETA

### Statybos geografinė vieta

Kapinės projektuojamos vakarinėje Utenos miesto dalyje, žemės sklype (kad. Nr. 8234/0001:350), esančiame pietvakarinėje ir vakarinėje esamų Leliūnų kapinių pusėje.



### Klimatas

Projektuojamų kapinių vietovė yra teritorija yra vėlyvojo Nemuno ledynmečio Baltijos stadijos suformuotame Aukštaičių aukštumos rajono, Pakalnių plokščiakalnių masyve.

### Reljefas

Čia vyrauja glacialinis ledyno pakraščio reljefas. Reljefas banguotas, santykiniai reljefo peraukštėjimai siekia 1,9 m. Reljefo pažemėjimai apaugę krūmokšniais, stebimas humusingo dirvožemio užmirkimas. Šiose vietose vanduo yra žemės paviršiuje, arba arti jo.

Dokumento žymuo 2020/05-PP-BD.AR	Lapas	Lapų	Laida
	5	10	0

## 05. ESAMA TERITORIJOS BŪKLĖ



Projektuojamų kapinių teritorijoje reljefas nelygus, dalis apaugusi nevertingais medžiais ir krūmynais. Problematiškas patekimas į teritoriją automobiliais, nėra įrengto pravažiavimo į teritoriją. Šalia senųjų kapinių yra nutiestas vandentiekis ir elektra.

## 06. PROJEKTINIAI SPRENDINIAI

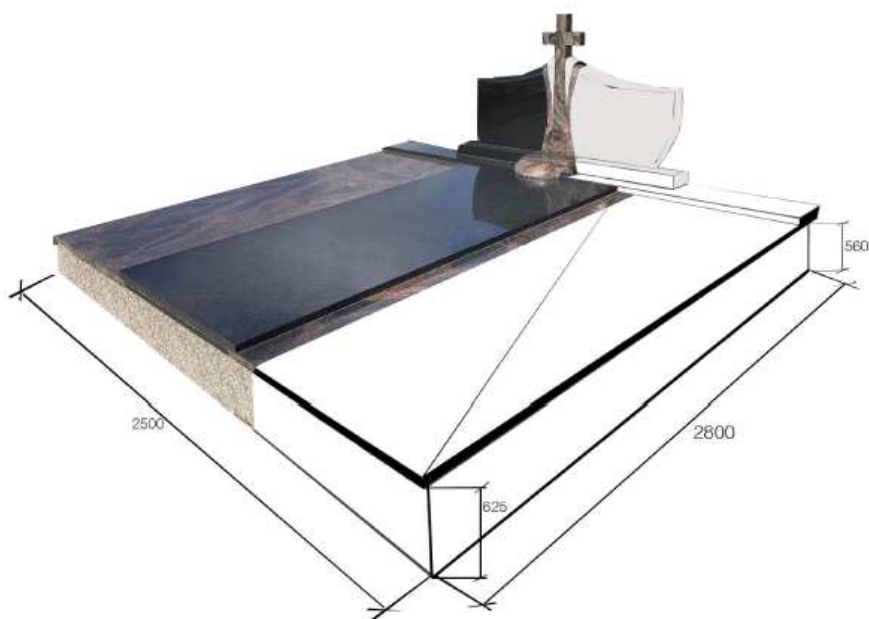
Šiuo projektu numatyta praplėsti esamas kapines, numatyti laidojimo vietas sausose teritorijos dalyse, o pašlapusiose – želdinius. Kapinės turi turėti parko charakterį – su meniškai sukomponuotais želdiniais, suoliukais, takais. Žemės sklype (0,35 ha) suprojektuoti automobilių stovėjimo aikštelę, numatyti vietas atliekų konteineriams, tualetui, želdiniams.

Pakilesnėse vietose numatomos laidojimo vietos. Laidojimo vietos projektuojamos kelių tipų – tradicinio laidojimo bei urninio laidojimo. Projektuojamas nedidelis kolumbariumas. Numatomas pelenų barstymo laukas – pieva, kurioje paminklai nstatomi, tačiau numatomas meno kūrinys. Želdiniai projektuojami taip, kad suformuotų erdves ir suteiktų teritorijai grožio. Esami nevertingi medžiai ir krūmai šalinami, sodinamos želdinių rūšys pritaikomos prie vietos sąlygų. Numatomas teritorijos aptvėrimas, apšvietimas ir vandentiekis laistymui.

Dokumento žymuo 2020/05-PP-BD.AR	Lapas	Lapų	Laida
	6	10	0




1. Atsižvelgiant į geologinius tyrimus, gruntinio vandens srauto kryptį, reljefą, aukščiausią bei lengviausiai pasiekiamą automobiliais planuojamų kapinių dalį paskirti tradicinio laidojimo vietoms. Duobės gylis reikalavimas yra 2 metrai.



2. Žemesnes planuojamų kapinių dalis, siūloma paskirti urniniui laidojimui. Laidojimo gylis 1 metras;

3. Vizualiai patrauklioje bei atokesnėje vietoje numatyti pelenų barstymo lauką. Laukas visu perimetru apsodinamas želdiniais, pievelės centrinėje dalyje numatomas memorialinis meno kūrinys pagerbiant mirusiuosius.



<b>Dokumento žymuo</b> 2020/05-PP-BD.AR	Lapas	Lapų	Laida
	7	10	0



4. Kolumbariumus numatyti šalia pelenų barstymo lauko, atskiriant lauką nuo pagrindinės laidojimo zonos. Kolumbariumo aukštis – 185cm.



5. Pašlapusios teritorijos dalys sutvarkomos, iškertami nevertingi krūmai ir medžiai ir išvalyta zona apželdinama naujais augalais ir medžiais. Mediena supjaustoma ir išvežama, o išrauti kelmai, nugenėtos šakos ir krūmai susmulkinami specialiu smulkintuvu ir droženos išvežamos sudeginti.

6. Esama automobilių stovėjimo aikštelė praplečiama, numatomos vietos atliekų konteineriams bei biotualetui.

7. Takai ir želdynai kapinių teritorijoje suplanuoti atsižvelgiant į planuojamas kapinių zonas ir jų funkcijas. Tokiu būdu sukuriama bendra jungčių sistema tarp skirtingų kapinių erdvių. Projektuojamiems takams numatyta įrengti betoninių trinkelį dangą. Takų dangų kraštuose montuojami šaligatvio bortai.

8. Fasadinė kapinių pusė aptveriama analogiška senųjų kapinių tvora iš akmenų. Likusi dalis teritorijos apjuosiamą segmentine tvora. Akmeninės tvoros aukštis 130cm, plotis 67cm, segmentinės tvoros aukštis 130cm.



<b>Dokumento žymuo</b> 2020/05-PP-BD.AR	Lapas	Lapų	Laida
	8	10	0

9. Šiame projekte numatytas vandentiekio linijos pratęsimas, trijų vandens kolonėlių pajungimas. Projektuojami vandentiekio tinklai iš PE d50 vamzdžių.



10. Projekte numatyta apšvietimo linijos pratęsimas, naujų šviestuvų pastatymas. Naujai suprojektuota takų apšvietimo 0,4 kV linija prijungiama prie esamos apšvietimo atramos



Siūlomas šviestuvas E27, 70-100W, NA, IP54

11. Šalia pėsčiųjų takų numatyta pastatyti suoliukus kartu įrengiant ir šiukšliadėžes. Siūlomi suoliukai ir šiukšliadėžės gaminanami iš metalo juostų, dažomi juoda spalva. Pateiktos suoliukų šiukšliadėžės schemas ir nuotraukos yra rekomendacinės, tikslų dizainą derinti su užsakovu. Suoliukai ir šiukšliadėžės stovės kartu, todėl turi derėti vienas prie kito.



Šiukšliadėžės ir suoliuko pavyzdžiai

<b>Dokumento žymuo</b> 2020/05-PP-BD.AR	Lapas	Lapų	Laida
	9	10	0

## 12. Projektuojami želdiniai

### LAPUOČIAI

1. **Paprastasis ažuolas** (*Quercus robur* L.)
2. **Paprastasis skroblas** (*Carpinus betulus* L.)
3. **Paprastasis skroblas ,Fastigiata'** (*Carpinus betulus* ,Fastigiata')
4. **Paprastasis klevas** (*Acer platanoides* L.)
5. **Gudobelės** (*Crataegus* sp.)

### SPYGLIUOČIAI

1. **Paprastoji pušis** (*Pinus sylvestris* L. )
2. **Paprastasis kadagys** (*Juniperus communis* L.)
3. **Liausono puskiparis** ,Columnaris' (*Chamaecyparis lawsoniana* ,Columnaris' )

Tai projektuojamos pagrindinės želdinių rūšys. Jos sudarys želdinių karkasą. Detalizuojant funkcinių zonų erdves galimi medžių ir krūmų rūšių papildymai, paryškinant erdvių sezoniškumą.

Dokumento žymuo 2020/05-PP-BD.AR	Lapas	Lapų	Laida
		10	10



AUTOMOBILIŲ STOVĖJIMO AIKŠTELĖ

ESAMOS KAPINĖS

TRADICINIO LAIDOJIMO VIETOS

KOLUMBARIUMAS

URNINIO LAIDOJIMO VIETOS )

PELENŲ BARSTYMO LAUKAS

URNINIO LAIDOJIMO VIETOS

PASTABOS:

1. Atsižvelgiant į geologinius tyrimus, gruntinio vandens srauto kryptį, reljefą, aukščiausią bei lengviausiai pasiekiamą automobiliais planuojamų kapinių dalį paskirti tradicinio laidojimo vietoms. Duobės gylio reikalavimas yra 2 metrai.
2. Žemesnes planuojamų kapinių dalis, siūloma paskirti urniniui laidojimui. Duobės gylis - 1 metras;
3. Vizualiai patrauklioje bei atokesnėje vietoje numatyti pelenų barstymo lauką;
4. Kolumbariumus numatyti kapinių centrinėje dalyje;
5. Esama automobilių aikštelė praplečiama ir numatomos vietos atliekų konteneriams bei biotualetui.

SUTARTINIS ŽYMĖJIMAS

	Esama pieva
	Esami šalinami krūmynai
	Esamos kapinės
	Planuojama automobilių stovėjimo aikštelė
	Kelias
	Sklypo riba
	Siūloma pelenų barstymo pieva
	Siūloma kolumbariumo vieta
	Takeliai
	Prijungiami apšvietimo tinklai
	Prijungiami vandentiekio tinklai
	Segmentinė tvora
	Akmeninė tvora
	Apželdinama zona
	Atliekų kontenerių ir biotualetų vieta
	Patekimas į kapines

Atestato Nr.	<b>UAB "DUJŲ SFERA"</b> Draugystės g. 19, LT-51230 Kaunas tel.: 8 37 759 028, el. p.: dujusfera@dujusfera.lt			Projektas: LELIŪNŲ MIESTELIO KAPINIŲ IŠPLĖTIMO PROJEKTAS	
	1472	PV	A. Ginkevičius	2021 06	Objektas: Kapinių praplėtimas
	Arch.	G. Navakauskaitė	2021 06		
				Brėžinys: Projektiniai pasiūlymai M 1:1000	Laida 0
LT	Statytojas: Utenos rajono savivaldybė			2020/05-TP-B.1	Lapas 1
					Lapų 1



**UTENOS RAJONO SAVIVALDYBĖS ADMINISTRACIJOS  
ARCHITEKTŪROS IR TERITORIJŲ PLANAVIMO SKYRIUS**

Biudžetinė įstaiga. Utenio a. 4, 28503 Utena.  
Tel. (8 389) 61 592, (8 389) 64 030, faks. (8 389) 61 615, el. p. [nerijus.malinauskas@utena.lt](mailto:nerijus.malinauskas@utena.lt)  
Duomenys kaupiami ir saugomi Juridinių asmenų registre, kodas 188710442.

---

Utenos rajono savivaldybė  
Utenio a. 4, Utena

2021-07-30 Nr. AR 6-101  
Į 2021-07-26 Nr. PSP-100-210726-02706

UAB „Dujų sfera“  
Draugystės g. 19, LT-51230 Kaunas

**DĖL PRITARIMO PROJEKTINIAMS PASIŪLYMAMS**

Vadovaujantis Statybos įstatymo 37 straipsnio nuostatomis statytojas Utenos rajono savivaldybė pateikė svarstyti visuomenei projektinius pasiūlymus, parengtus projektuotojo UAB „Dujų sfera“, projekto vadovas Arūnas Ginkevičius, apie numatomą visuomenei svarbių Leliūnų miestelio kapinių teritorijos praplėtimo kitos paskirties statinių projektavimą, kuriems Teritorijų planavimo įstatymo 20 straipsnyje nustatytais atvejais neparengtas detalusis planas ir statyba žemės sklypuose, kadastro Nr. 8234/0001:349 ir Nr. 8234/0001:350 Leliūnų k.v., yra leidžiama. Apie projekto „Leliūnų miestelio kapinių praplėtimo projektas“ rengimo pradžią visuomenė informuota pranešimu savivaldybės interneto svetainėje ir skelbimo iškaba prie sklypo ribos. Pasibaigus su projektiniais pasiūlymais susipažinti skirtam terminui 2021 m. liepos 20 d. 16.00 val. Leliūnų seniūnijos patalpose adresu Kauno g. 29, Leliūnai, Utenos r. sav. įvyko viešas susirinkimas su visuomenės atstovais.

Atsižvelgiant į visuomenės informavimo apie numatomą statinių (jų dalių) projektavimą ir visuomenės dalyvavimą svarstant statinių (jų dalių) projektinius pasiūlymus atliktas procedūras ir įvertinus pateiktą informaciją, parengtiems projektiniams pasiūlymams pritarta.

Savivaldybės vyriausiasis architektas

Saulius Zokas



# LELIŪNŲ MIESTELIO KAPINIŲ PRAPLĖTIMO PROJEKTAS

## VIEŠO SVARSTYMO SU VISUOMENE APIBENDRINTA MEDŽIAGA – ATASKAITA

**Projekto pavadinimas:** Leliūnų miestelio kapinių praplėtimo projektas

**Statinių statybos vieta:** Leliūnų k., Leliūnų sen., Utenos r. sav., pietvakarinėje esamų Leliūnų kapinių pusėje

**Statinio kategorija:** Nesudėtingas I gr. inžinerinis statinys

**Statybos rūšis:** Nauja statyba

**Projektuotojas:** UAB „Dujų sfera“, Draugystės g. 19, Kaunas, LT-51230, tel. (8 37) 759 029, el. Paštas [dujusfera@dujusfera.lt](mailto:dujusfera@dujusfera.lt). Projekto vadovas Arūnas Ginkevičius, tel. (8 37) 759029.

**Statytojas:** Utenos rajono savivaldybė, Utenio a. 4, LT-28503 Utena

Rengiant projektą „Leliūnų miestelio kapinių praplėtimo projektas“ buvo atliktos šios viešo svarstymo su visuomene procedūros:

1. 2021-06-21 buvo įkelti projektiniai pasiūlymai į portalą [www.planuojustatyti.lt](http://www.planuojustatyti.lt) ir automatiškai parinkta diena viešam svarstymui 2021-07-20, 16.00 val.;
2. 2021-06-23 planuojamoje Leliūnų kapinių teritorijoje buvo pastatytas stendas su pranešimu apie statinių projektavimo pradžią ir visuomenės dalyvavimą svarstant statinio projektinius pasiūlymus, nurodant viešo susirinkimo laiką ir vietą (stendo nuotrauka pridedama prie ataskaitos priedų);
3. 2021-06-22 buvo įkeltas skelbimas į seniūnijos tinklapį [www.leliunuseniunija.lt](http://www.leliunuseniunija.lt) apie statinių projektavimo pradžią ir visuomenės dalyvavimą svarstant statinio projektinius pasiūlymus, nurodant viešo susirinkimo laiką ir vietą (skelbimo nuotrauka pridedama prie ataskaitos priedų), taip pat pakabintas skelbimas Leliūnų seniūnijos skelbimų lentoje;
4. 2021-07-20 16.00 val. įvyko viešas susirinkimas Leliūnų seniūnijos patalpose. Iki viešo susirinkimo pradžios iš suinteresuotos visuomenės pastabų ir pasiūlymų negauta. Susirinkimo metu dalyvavo Utenos savivaldybės ir Leliūnų seniūnijos atstovai bei suinteresuoti miestelio gyventojai. Susirinkimo metu buvo pristatyti ir aptarti planuojamų kapinių sprendimo būdai, pastabų ir pasiūlymų nebuvo gauta. 17.00 val. susirinkimas paskelbtas baigtu.

Užbaigus viešo svarstymo procedūras nutarta pritarti Leliūnų miestelio kapinių praplėtimo projekto projektiniams pasiūlymams.

### Priedai:

1. Leliūnų miestelio kapinių praplėtimo projekto projektinių pasiūlymų aptarimo viešo susirinkimo protokolas;
2. Skelbimas internete;
3. Informacinis stendas prie objekto. Fotonuotraukos;
4. Viešo susirinkimo dalyvių sąrašas.

Projekto vadovas \_\_\_\_\_

Projekto vadovas  
Arūnas Ginkevičius

(vardas, pavardė)

(parašas)



Leliūnų miestelio kapinių praplėtimo projekto projektinių pasiūlymų aptarimo viešo susirinkimo

**PROTOKOLAS**

2021 m. liepos 20 d.

Susirinkimo vieta – *LELIŪNŲ SENIŪNDA*

Susirinkimo pradžia – 16.00 val.

Susirinkimo pirmininkas –

Sekretorė *ARŪNAS GINCEVIČIUS*

Dalyviai – viešame susirinkime dalyvavusių asmenų sąrašas pridedamas.

**Susirinkimo tikslas:**

Pristatyti Leliūnų miestelio kapinių praplėtimo projekto projektinius pasiūlymus.

Iki viešo susirinkimo iš suinteresuotos visuomenės pastabų bei pasiūlymų negauta.

**Susirinkimo eiga, pretenzijos ir pasiūlymai:**

*SUSIRINKIMO DALYVIAI PRITARĖ PROJEKTVINIAMS PASIŪLYMAMS.*

Susirinkimo pirmininkė:

Susirinkimo sekretorė *us*

*ARŪNAS GINCEVIČIUS*




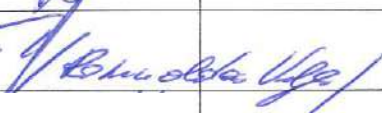
# LELIŪNŲ MIESTELIO KAPINIŲ PRAPLĖTIMO PROJEKTAS

Projektinių pasiūlymų sprendinių viešo supažindinimo ir sprendinių aptarimo su visuomene

## VIEŠO SUSIRINKIMO DALYVIAI

Data: 2021 m. liepos 20 d., 16.00 val.

Vieta: *LELIŪNŲ SENIŪNDA*

Eil. Nr.	Vardas ir pavardė	Adresas, telefono nr./atstovaujama institucija, pareigos, adresas, tel.nr., el.paštas	Parašas	Pasiūlymo registracijos numeris
1.	<i>AŠUVAS GINKEVIČIUS</i>	<i>PV, UAB „DUJŲ SFERA“</i>		
2.	<i>ROMUALDAS VELYKIS</i>	<i>DIREKTORIUS, UAB „DUJŲ SFERA“</i>		
3.		<i>UAB „Šeloly“ proj. vadov</i>		
4.		<i>UTENOS R. SAV. VYK. V. 4, VITENIA, URSĖ ARCHITEKT.</i>		
5.		<i>„Utenos r. sav. edm.“</i>		
6.		<i>„seniūnos keliūnas“</i>		
7.				
8.		<i>„seniūnos darbuotoja“</i>		
9.		<i>„Leliūnų kapinių praplėtimui“</i>		
10.				
11.		<i>„Utenos r. savivaldybė“</i>		
12.		<i>„Leliūnų sen.“</i>		
13.		<i>ARCH. JK. VEDEKUS</i>		

Statytojas:

Utenos rajono savivaldybė

Projektinių pasiūlymų rengėjas:

*PV AŠUVAS GINKEVIČIUS*  


UAB „Dujų sfera“ atstovas

# Pranešimas apie numatomą statinių (jų dalių) projektavimo pradžią ir visuomenės dalyvavimą svarstant statinių (jų dalių) projektinius pasiūlymus

Informaciją parengė: Architektūros ir teritorijų planavimo skyriaus vyresn. specialistė

Publikuota 2021-06-22



PASKELBTA SKELBIMŲ LENTOJE  
Architektūros ir teritorijų planavimo skyriaus  
savivaldybės vyriausiasis architektas

2021-06-22

Vadovaujantis Lietuvos Respublikos statybos įstatymu ir statybos techniniu reglamentu STR 1.04.04:2017 „Statinio projektavimas, projekto ekspertizė“, statytojas Utenos rajono savivaldybė pakartotinai informuoja visuomenę apie numatomą visuomenei svarbių kitos paskirties inžinerinių statinių (automobiliu stovėjimo aikšteles, takų, tvoros, kolumbariumo) projektavimą, kuriems Teritorijų planavimo įstatymo nustatytais atvejais neparengtas detalusis planas ir statyba žemės sklypuose, kadastriniu Nr. 8234/0001:349 ir 8234/0001:350 Leliūnų k. v., esančiuose, Leliūnų k., Leliūnų sen., Utenos rajone, yra leidžiama. Statytojas per 3 darbo dienas prie statybos sklypo ribos turi pastatyti stendą su išvardinta informacija, kuri privaloma laikyti ne mažiau 10 darbo dienų nuo šio pranešimo savivaldybės interneto svetainėje [www.utena.lt](http://www.utena.lt), paskelbimo dienos.

Techninio projekto pavadinimas: Leliūnų miestelio kapinių praplėtimo projektas

Statybos geografinė vieta: Utenos r. sav., Leliūnų sen., Leliūnų k., kadastro Nr. 8234/0001:349 ir 8234/0001:350 Leliūnų k.v.

Statinių paskirtis: Kitos paskirties inžineriniai statiniai (12).

Žemės sklypų pagrindinė naudojimo paskirtis: Kita, naudojimo būdas – susisiekimo ir inžinerinių komunikacijų aptarnavimo objektų teritorijos. Kita, naudojimo būdas - bendrojo naudojimo (miestų, miestelių ir kaimų ar savivaldybių bendrojo naudojimo) teritorijos.

Statytojas: Utenos rajono savivaldybė, Utenio a. 4, Utena, tel. (+370) 389 64041, el. paštas [info@utena.lt](mailto:info@utena.lt)

Projektuotojas: UAB „Dujų sfera“, Draugystės g. 19, LT-51230 Kaunas, tel. (+370) 37 759 029, el. paštas [dujusfera@dujusfera.lt](mailto:dujusfera@dujusfera.lt)

Projekto vadovas ir projektinių pasiūlymų rengėjas: Arūnas Ginkevičius, tel. (+370) 37 759 029, el. paštas [dujusfera@dujusfera.lt](mailto:dujusfera@dujusfera.lt) ir Goda Navakauskaitė, tel. (+370) 37 759 028, el. paštas [dujusfera@dujusfera.lt](mailto:dujusfera@dujusfera.lt)

Susipažinti su projektiniais pasiūlymais galima: statytojo Utenos rajono savivaldybės administracijos Architektūros ir teritorijų planavimo skyriaus skelbimų lentoje, adresu Utenio a. 4, Utena (I a.) ir Leliūnų seniūnijos patalpose, adresu Kauno g. 29, Leliūnai, Utenos r. sav., darbo dienomis nuo 8.00 iki 17.00 val. ir Utenos rajono savivaldybės interneto svetainėje [www.utena.lt](http://www.utena.lt), nuo 2021 m. birželio 25 d. iki 2021 m. liepos 20 d. Informacija projektinių pasiūlymų rengėjo teikiama darbo dienomis nuo 9.00 val. iki 17.00 val., tel. (+370) 37 759 028, arba el. paštu [dujusfera@dujusfera.lt](mailto:dujusfera@dujusfera.lt), teirautis statytojo tel. 389 63990 arba (+370) 616 99603. Visuomenės atstovai pasiūlymus dėl projektinio pasiūlymo sprendinių gali teikti projektuotojui raštu, adresu UAB „Dujų sfera“, Draugystės g. 19, LT-51230 Kaunas, el. paštu [dujusfera@dujusfera.lt](mailto:dujusfera@dujusfera.lt) arba Utenos rajono savivaldybės administracijos Architektūros ir teritorijų planavimo skyriui, raštu, adresu Utenio a. 4, Utena, el. paštu [info@utena.lt](mailto:info@utena.lt), per visą 10 darbo dienų laikotarpį, skirtą visuomenei susipažinti su projektiniais pasiūlymais, - iki viešo susirinkimo pabaigos ir jo metu. Teikiant pasiūlymus projektuotojui turi būti nurodyta:

1. fizinio asmens vardas, pavardė, elektroninio pašto adresas, juridinio asmens pavadinimas, elektroninio pašto adresas;
2. pasiūlymo teikimo data;
3. informacija ir aplinkybės, kuo grindžiamas pasiūlymas.

Pasiūlymus pateikusiems visuomenės atstovams projektuotojas per 5 darbo dienas po viešo susirinkimo atsako raštu, pateikdamas pasiūlymų įvertinimą su paaiškinimais. Viešas susirinkimas įvyks 2021 m. liepos 20 d. 16.00 val. adresu: Kauno g. 29, Leliūnai, Utenos r. sav., Leliūnų seniūnijos patalpose. Esant Covid apribojimams, susirinkimas vyktų nuotoliniu būdu ZOOM platformoje. Nuoroda: <https://us02web.zoom.us/j/89706397774?pwd=Y3B2ZWwrQ3NYU3VHSzVDc25KMmVjQT09> Meeting ID: 897 0639 7774 Passcode: Vga6yd

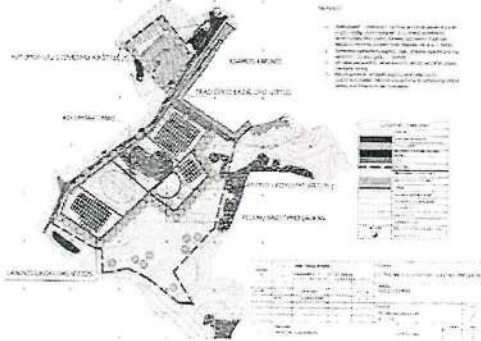


# Pranešimas apie numatomą statinių (jų dalių) projektavimo pradžią ir visuomenę

## statinių (jų dalių) projektinius pasiūlymus

Informaciją parengė: Architektūros ir teritorijų planavimo skyriaus vyresn. specialistė

Publikuota 2021-06-22



Vadovaujantis Lietuvos Respublikos statybos įstatymu ir statybos techniniu reglamentu STR 1.04.04:2017 „Statinio projektavimas, savivaldybė pakartotinai informuoja visuomenę apie numatomą visuomenei svarbių kitos paskirties inžinerinių statinių (automobiliu stovė projektavimą, kuriems Teritorijų planavimo įstatymo nustatytais atvejais neparengtas detalusis planas ir statyba žemės sklypuose, kadastrinė Leliūnų k. v., esančiuose, Leliūnų k., Leliūnų sen., Utenos rajone, yra leidžiama. Statytojas per 3 darbo dienas prie statybos sklypo ribos tur

kurų privaloma laikyti ne mažiau 10 darbo dienų nuo šio pranešimo savivaldybės interneto svetainėje [www.utena.lt](http://www.utena.lt), paskelbimo dienos.

Techninio projekto pavadinimas: Leliūnų miestelio kapinių praplėtimo projektas

Statybos geografinė vieta: Utenos r. sav., Leliūnų sen., Leliūnų k., kadastro Nr. 8234/0001:349 ir 8234/0001:350 Leliūnų k.v.

Statinių paskirtis: Kitos paskirties inžineriniai statiniai (12).

Žemės sklypų pagrindinė naudojimo paskirtis: Kita, naudojimo būdas – susisiekimo ir inžinerinių komunikacijų aptarnavimo objektų teritorinio naudojimo (miestų, miestelių ir kaimų ar savivaldybių bendrojo naudojimo) teritorijos.

Statytojas: Utenos rajono savivaldybė, Utenio a. 4, Utena, tel. (+370) 389 64041, el. paštas [info@utena.lt](mailto:info@utena.lt)

Projektuotojas: UAB „Dujų sfera“, Draugystės g. 19, LT-51230 Kaunas, tel. (+370) 37 759 029, el. paštas [dujusfera@dujusfera.lt](mailto:dujusfera@dujusfera.lt)

Projekto vadovas ir projektinių pasiūlymų rengėjas: Arūnas Ginkevičius, tel. (+370) 37 759 029, el. paštas [dujusfera@dujusfera.lt](mailto:dujusfera@dujusfera.lt) ir Goda paštas [dujusferai@dujusfera.lt](mailto:dujusferai@dujusfera.lt)

Susipažinti su projektiniais pasiūlymais galima: statytojo Utenos rajono savivaldybės administracijos Architektūros ir teritorijų planavimo skyriaus patalpose, adresu Kauno g. 29, Leliūnai, Utenos r. sav., darbo dienomis nuo 8.00 iki 17.00 val. ir Utenos r. sav. svetainėje [www.utena.lt](http://www.utena.lt), nuo 2021 m. birželio 25 d. iki 2021 m. liepos 20 d. Informacija projektinių pasiūlymų rengėjo teikiama darbo dienomis nuo 8.00 iki 17.00 val. arba el. paštu [dujusfera@dujusfera.lt](mailto:dujusfera@dujusfera.lt), teirautis statytojo tel. 389 63990 arba (+370) 616 99603. Visuomenės atstovai pasiūlymus dėl projekto pateikti raštu, adresu UAB „Dujų sfera“, Draugystės g. 19, LT-51230 Kaunas, el. paštu [dujusfera@dujusfera.lt](mailto:dujusfera@dujusfera.lt) arba Utenos rajono savivaldybės Architektūros ir teritorijų planavimo skyriui, raštu, adresu Utenio a. 4, Utena, el. paštu [info@utena.lt](mailto:info@utena.lt), per visą 10 darbo dienų laikotarpį, skirtą visuomenės susirinkimo pabaigos ir jo metu. Teikiant pasiūlymus projektuotojui turi būti nurodyta:

1. fizinio asmens vardas, pavardė, elektroninio pašto adresas, juridinio asmens pavadinimas, elektroninio pašto adresas;
2. pasiūlymo teikimo data;
3. informacija ir aplinkybės, kuo grindžiamas pasiūlymas.

Pasiūlymus pateikusiems visuomenės atstovams projektuotojas per 5 darbo dienas po viešo susirinkimo atsako raštu, pateikdamas įvertinimą. Viešas susirinkimas įvyks 2021 m. liepos 20 d. 16.00 val. adresu: Kauno g. 29, Leliūnai, Utenos r. sav., Leliūnų seniūnijos patalpose. Esant nuotoliniu būdu ZOOM platformoje. Nuoroda: <https://us02web.zoom.us/j/89706397774?pwd=Y3B2ZWwtQ3NYU3VHSczVZDc25KMmVkaGd1>

*Passkelbta seniūnijos skelbimų lentoje*

Leliūnų seniūnijos seniūnas

*2021-06-23*

**PRANEŠIMAS APIE STATINIŲ PROJEKTAVIMO PRADŽIĄ IR VISUOMENĖS DALYVAVIMĄ  
SVARSTANT STATINIO PROJEKTINIUS PASIŪLYMUS**

**Projekto pavadinimas:** Leliūnų miestelio kapinių praplėtimo projektas

**Statinių statybos vieta:** Leliūnų k., Leliūnų sen., Utenos r. sav., pietvakarinėje esamų Leliūnų kapinių pusėje

**Statinio kategorija:** Nesudėtingas I gr. inžinerinis statinys

**Statybos rūšis:** Nauja statyba

**Projektuotojas:** UAB „Dujų sfera“, Draugystės g. 19, Kaunas, LT-51230, tel. (8 37) 759 029, el. Paštas [dujusfera@dujusfera.lt](mailto:dujusfera@dujusfera.lt). Projekto vadovas Arūnas Ginkevičius, tel. (8 37) 759029.

**Statytojas:** Utenos rajono savivaldybė, Utenio a. 4, LT-28503 Utena

**Susipažinimas su projektiniais pasiūlymais:** nuo 2021-06-28 iki 2021-07-20, darbo dienomis 8.00 – 17.00 val, pietų pertrauka 12.00 - 13.00 val.; Utenos rajono savivaldybės administracijai, Utenio a. 4, LT-28503 Utena, taip pat informacinėje sistemoje „Infostatyba“ [www.planuojustatyti.lt](http://www.planuojustatyti.lt); Utenos rajono savivaldybės internetiniame puslapyje [www.utena.lt](http://www.utena.lt) . Dėl informacijos galima kreiptis į projektuotoją el. paštu [dujusfera@dujusfera.lt](mailto:dujusfera@dujusfera.lt), telefonu (8 37) 759 029.

**Pasiūlymus** dėl projekto sprendinių visuomenės atstovai gali teikti raštu: Utenos rajono savivaldybės administracijai, Utenio a. 4, LT-28503 Utena, tel., (8 389) 64041 el. paštas: [info@utena.lt](mailto:info@utena.lt); UAB „Dujų sfera“, Draugystės g. 19, Kaunas, LT-51230, tel. (8 37) 759 029, el. paštas: [dujusfera@dujusfera.lt](mailto:dujusfera@dujusfera.lt) per visą laikotarpį, skirtą visuomenei susipažinti su projektiniais pasiūlymais, iki viešo susirinkimo pabaigos ir jo metu.

**Viešas susirinkimas vyks 2021-07-20 d. 16.00 val.** Viešo susirinkimo vieta - Leliūnų seniūnijos patalpos, Kauno g. 29, Leliūnai, Utenos r. Esant Covid apribojimams, susirinkimas vyktų nuotoliniu būdu ZOOM platformoje.

Nuoroda:

<https://us02web.zoom.us/j/89706397774?pwd=Y3B2ZWwrQ3NYU3VHSzVDc25KMmVjQT09>

Meeting ID: 897 0639 7774

Passcode: Vga6yd

*Pasiskelbta seniūnijos skelbimų lentoje*  
*Leliūnų seniūnijos seniūnas*

*2021.06.23*



## Pranešimas apie numatomą statinių (jų dalių) projektavimo pradžią ir visuomenės dalyvavimą svarstant statinių (jų dalių) projektinius pasiūlymus

Informaciją parengė: Architektūros ir teritorijų planavimo skyriaus vyresn. specialistė [redacted] Paskelbta 2021-06-22



PASKELBTA SKELBIMŲ LENTOJE  
Architektūros ir teritorijų planavimo skyriaus  
savivaldybės vyresn. specialistė

2021-06-22

Vadovaujantis Lietuvos Respublikos statybos įstatymu ir statybos techniniu reglamentu STR 1.04.04:2017 „Statinio projektavimas, projekto ekspertizė“, statytojas Utenos rajono savivaldybė pakartotinai informuoja visuomenę apie numatomą visuomenei svarbių kitos paskirties inžinerinių statinių (automobilių stovėjimo aikštelės, takų, tvoros, kolumbariumo) projektavimą, kuriems Teritorijų planavimo įstatymo nustatytais atvejais neparengtas detalusis planas ir statyba žemės sklypuose, kadastriniu Nr. 8234/0001:349 ir 8234/0001:350 Leliūnų k. v., esančiuose Leliūnų k., Leliūnų sen., Utenos rajone, yra leidžiama. Statytojas per 3 darbo dienas prieš statybos sklypo ribos turi pastatyti stendą su išvardinta informacija, kurį privaloma laikyti ne mažiau 10 darbo dienų nuo šio pranešimo savivaldybės interneto svetainėje [www.utena.lt](http://www.utena.lt), paskelbimo dienos.

Techninio projekto pavadinimas: Leliūnų miestelio kapinių praplėtimo projektas

Statybos geografinė vieta: Utenos r. sav., Leliūnų sen., Leliūnų k., kadastro Nr. 8234/0001:349 ir 8234/0001:350 Leliūnų k.v.

Statinių paskirtis: Kitos paskirties inžineriniai statiniai (12).

Žemės sklypų pagrindinė naudojimo paskirtis: Kita, naudojimo būdas – susisiekimo ir inžinerinių komunikacijų aptarnavimo objektų teritorijos. Kita, naudojimo būdas - bendrojo naudojimo (miestų, miestelių ir kaimų ar savivaldybių bendrojo naudojimo) teritorijos.

Statytojas: Utenos rajono savivaldybė, Utenio a. 4, Utena, tel. (+370) 389 64041, el. paštas [info@utena.lt](mailto:info@utena.lt)

Projektuotojas: UAB „Dujų sfera“, Draugystės g. 19, LT-51230 Kaunas, tel. (+370) 37 759 029, el. paštas [dujusfera@dujusfera.lt](mailto:dujusfera@dujusfera.lt)

Projekto vadovas ir projektinių pasiūlymų rengėjas: Arūnas Ginkevičius, tel. (+370) 37 759 029, el. paštas [dujusfera@dujusfera.lt](mailto:dujusfera@dujusfera.lt) ir Goda Navakauskaitė, tel. (+370) 37 759 028, el. paštas [dujusfera@dujusfera.lt](mailto:dujusfera@dujusfera.lt)

Susipažinti su projektiniais pasiūlymais galima: statytojo Utenos rajono savivaldybės administracijos Architektūros ir teritorijų planavimo skyriaus skelbimų lentoje, adresu Utenio a. 4, Utena (I a.) ir Leliūnų seniūnijos patalpose, adresu Kauno g. 29, Leliūnai, Utenos r. sav., darbo dienomis nuo 8.00 iki 17.00 val. ir Utenos rajono savivaldybės interneto svetainėje [www.utena.lt](http://www.utena.lt), nuo 2021 m. birželio 25 d. iki 2021 m. liepos 20 d. Informacija projektinių pasiūlymų rengėjo teikiama darbo dienomis nuo 9.00 val. iki 17.00 val., tel. (+370) 37 759 028, arba el. paštu [dujusfera@dujusfera.lt](mailto:dujusfera@dujusfera.lt), teirautis statytojo tel. 389 63990 arba (+370) 616 99603. Visuomenės atstovai pasiūlymus dėl projekcinio pasiūlymo sprendinių gali teikti projektuotojui raštu, adresu UAB „Dujų sfera“, Draugystės g. 19, LT-51230 Kaunas, el. paštu [dujusfera@dujusfera.lt](mailto:dujusfera@dujusfera.lt) arba Utenos rajono savivaldybės administracijos Architektūros ir teritorijų planavimo skyriui, raštu, adresu Utenio a. 4, Utena, el. paštu [info@utena.lt](mailto:info@utena.lt), per visą 10 darbo dienų laikotarpį, skirtą visuomenei susipažinti su projektiniais pasiūlymais, - iki viešo susirinkimo pabaigos ir jo metu. Teikiant pasiūlymus projektuotojui turi būti nurodyta:

1. fizinio asmens vardas, pavardė, elektroninio pašto adresas, juridinio asmens pavadinimas, elektroninio pašto adresas;
2. pasiūlymo teikimo data;
3. informacija ir aplinkybės, kuo grindžiamas pasiūlymas.

Pasiūlymus pateikusiems visuomenės atstovams projektuotojas per 5 darbo dienas po viešo susirinkimo atsako raštu, pateikdamas pasiūlymų įvertinimą su paaiškinimais.

Viešas susirinkimas įvyks 2021 m. liepos 20 d. 16.00 val. adresu: Kauno g. 29, Leliūnai, Utenos r. sav., Leliūnų seniūnijos patalpose. Esant Covid apribojimams, susirinkimas vyktų nuotoliniu būdu ZOOM platformoje. Nuoroda: <https://us02web.zoom.us/j/89706397774?pwd=Y3B2ZWwrcQ3NYU3VHSzVDc25KMmVjQT09> Meeting ID: 897 0639 7774 Passcode: Vgaeyd

SHOT ON REDMI 7  
AI DUAL CAMERA





SHOT ON REDMI 7  
AI DUAL CAMERA



**PRANEŠIMAS APIE STATINIŲ PROJEKTAVIMO PRADŽIĄ IR VISUOMENĖS DALYVAVIMĄ  
SVARSTANT STATINIO PROJEKTINIUS PASIŪLYMUS**

**Projekto pavadinimas:** Leliūnų miestelio kapinių praplėtimo projektas  
**Statinių statybos vieta:** Leliūnų k., Leliūnų sen., Utenos r. sav., pietvakarinėje esamų Leliūnų kapinių pusėje **Statinio kategorija:** Nesudėtingas I gr. inžinerinis statinys

**Statybos rūšis:** Nauja statyba

**Projektuotojas:** UAB „Dujų sfera“, Draugystės g. 19, Kaunas, LT-51230, tel. (8 37) 759 029,  
el. Paštas dujusfera@dujusfera.lt. Projekto vadovas Arūnas Ginkevičius, tel. (8 37) 759029.

**Statytojas:** Utenos rajono savivaldybė, Utenio a. 4, LT-28503 Utena

**Susipažinimas su projekciniais pasiūlymais:** nuo 2021-06-28 iki 2021-07-20, darbo dienomis 8.00 – 17.00 val, pietų pertrauka 12.00 - 13.00 val; Utenos rajono savivaldybės administracijai, Utenio a. 4, LT-28503 Utena, taip pat informacinėje sistemoje „Infostatyba“ [www.planuojustatyti.lt](http://www.planuojustatyti.lt); Utenos rajono savivaldybės internetiniame puslapyje [www.utena.lt](http://www.utena.lt). Dėl informacijos galima kreiptis į projektuotoją el. paštu [dujusfera@dujusfera.lt](mailto:dujusfera@dujusfera.lt), telefonu (8 37) 759 029.

**Pasiūlymus** dėl projekto sprendinių visuomenės atstovai gali teikti raštu: Utenos rajono savivaldybės administracijai, UAB „Dujų sfera“, Draugystės g. 19, Kaunas, LT-51230, tel. (8 389) 64041 el. paštas: [info@utena.lt](mailto:info@utena.lt); paštas: [dujusfera@dujusfera.lt](mailto:dujusfera@dujusfera.lt) per visą laikotarpį, skirtą visuomenei susipažinti su projekciniais pasiūlymais, iki viešo susirinkimo pabaigos ir jo metu. Viešas susirinkimas vyks 2021-07-20 d. 16.00 val. Viešo susirinkimo vieta - Leliūnų seniūnijos patalpos, Kauno g. 29, Leliūnai, Utenos r. Esant Covid apribojimams, susirinkimas vyktų nuotoliniu būdu ZOOM platformoje.

Nuoroda:

<https://us02web.zoom.us/j/89706397774?pwd=U3B2ZWwrcQ3NUU3VHSzVkd25mLT09>  
Meeting ID: 897 0639 7774  
Passcode: 123456